



Regione Lombardia

PIANO DI GOVERNO DEL TERRITORIO

STUDIOQUATTRO



- VARIANTE GENERALE -

ARCHITETTURA
URBANISTICA
INTERNI



ARCHITETTI

Enzo Bonazzola
Luigi Conca
Silvano Molinetti

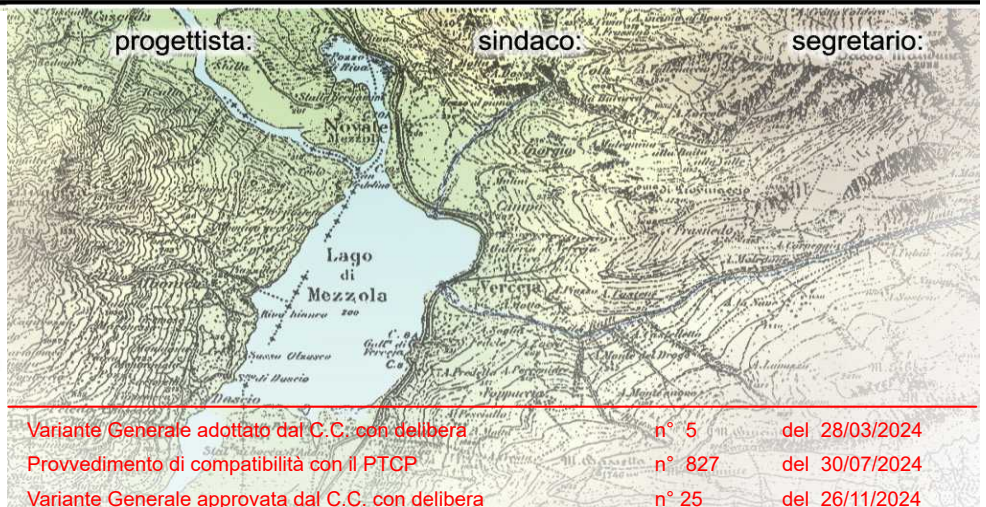
23022 **Chiavenna** (SO)
P.zza Bertacchi, 6
Tel. 0343.32835
Fax 0343.35257
E-mail: infoch@studioquattro.it
Pec: studioquattro@pec.net

22015 **Gravedona ed Uniti** (CO)
Viale Stampa, 4
Tel. 0344.85769
Fax 0344.89240
E-mail: infoqr@studioquattro.it
Pec: studioquattro@pec.net
P.IVA 00145020145

progettista:

sindaco:

segretario:



Variante Generale adottato dal C.C. con delibera n° 5 del 28/03/2024
 Provvedimento di compatibilità con il PTCP n° 827 del 30/07/2024
 Variante Generale approvata dal C.C. con delibera n° 25 del 26/11/2024

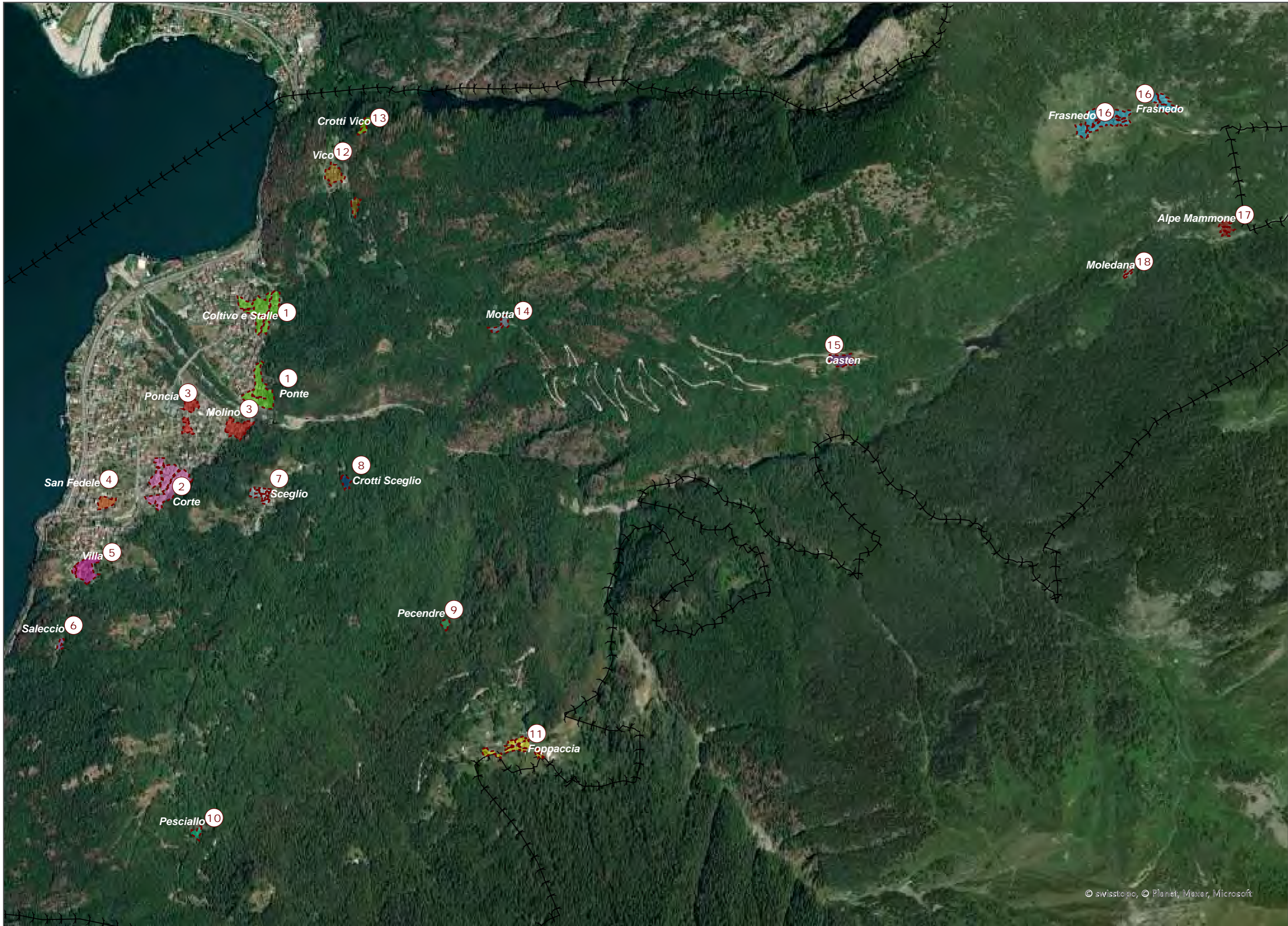
- PIANO DELLE REGOLE -

Schedatura Nuclei di Antica Formazione



commessa:		scala:			tavola:	
804/CH					SN	
Nome File:	Data:	Fase di lavoro:	Redatto:	Verif.:	Approv.:	Rev.:
All.SN_SchedaturaNucleiDiAnticaFormazione.docx	Gennaio '24	ADOZIONE	SM	SM	SM	0
All.SN_SchedaturaNucleiDiAnticaFormazione.docx	Settembre '24	APPROVAZIONE	SM	SM	SM	1

ARCHITETTI: ENZO BONAZZOLA - BRUNO COMI - LUIGI CONCA - SILVANO MOLINETTI





- Indice località -

- 1 Coltivo e Stalle - Ponte
- 2 Corte
- 3 Poncia e Molino
- 4 San Fedele
- 5 Villa
- 6 Saleccio
- 7 Scoglio
- 8 Crotti Scoglio
- 9 Pecendre
- 10 Pesciallo
- 11 Foppaccia
- 12 Vico
- 13 Crotti Vico
- 14 Motta
- 15 Casten
- 16 Frasnedo
- 17 Alpe Mammone
- 18 Moledana



SCHEDA N° 1 - Coltivo e Stalle

Studioquattro

Estremi Catastali:			
Foglio:	14	Mappale:	113
Caratteristiche Topologiche			
Tipologia:	Edificio isolato		
Numero di piani:	2		
Stato di conservazione			
Stato complessivo:	discreto		
Degrado:	no		
Destinazione d'uso			
Destinazione prevalente:	rurale		
Valenze e Contrasti			
Valenze:	tipologico ambientale		
Contrasti:	nessuno		
Modalità di intervento (Piano delle Regole)			
Categoria di intervento:	C3 - Ristrutturazione Conservativa		
Prescrizioni:	-		



Foto 2023 - N° 1



Estratto Catastale: Scala 1:500

SCHEDA N° 2 - Coltivo e Stalle

Estremi Catastali:	
Foglio:	14
Mappale:	71
Caratteristiche Topologiche	
Tipologia:	Parte di schiera
Numero di piani:	3
Stato di conservazione	
Stato complessivo:	discreto
Degrado:	no
Destinazione d'uso	
Destinazione prevalente:	rurale
Valenze e Contrasti	
Valenze:	tipologico ambientale
Contrasti:	nessuno
Modalità di intervento (Piano delle Regole)	
Categoria di intervento:	C3 - Ristrutturazione Conservativa
Prescrizioni:	-



Foto 2023 - N° 2



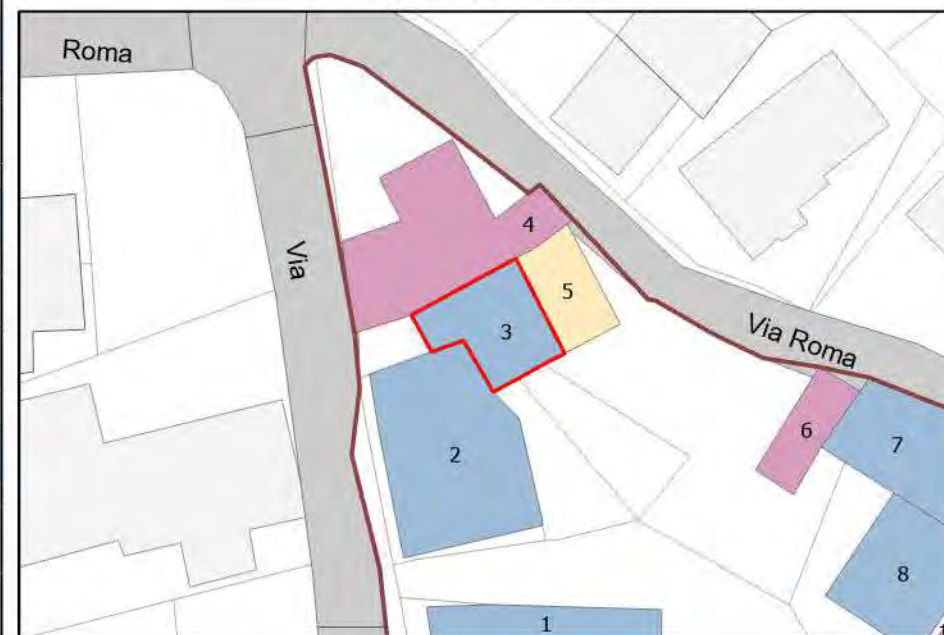
Estratto Catastale: Scala 1:500

SCHEDA N° 3 - Coltivo e Stalle

Estremi Catastali:	
Foglio:	14
Mappale:	69-584
Caratteristiche Topologiche	
Tipologia:	Parte di schiera
Numero di piani:	3
Stato di conservazione	
Stato complessivo:	discreto
Degrado:	no
Destinazione d'uso	
Destinazione prevalente:	rurale
Valenze e Contrasti	
Valenze:	tipologico ambientale
Contrasti:	nessuno
Modalità di intervento (Piano delle Regole)	
Categoria di intervento:	C3 - Ristrutturazione Conservativa
Prescrizioni:	-



Foto 2023 - N° 3



Estratto Catastale: Scala 1:500

Estremi Catastali:	
Foglio:	14
Mappale:	67
Caratteristiche Topologiche	
Tipologia:	Parte di schiera
Numero di piani:	3
Stato di conservazione	
Stato complessivo:	buono
Degrado:	no
Destinazione d'uso	
Destinazione prevalente:	residenziale
Valenze e Contrasti	
Valenze:	nessuna
Contrasti:	contrasto con contesto
Modalità di intervento (Piano delle Regole)	
Categoria di intervento:	C5 - Ristrutturazione Urbanistica
Prescrizioni:	-



Foto 2023 - N° 4

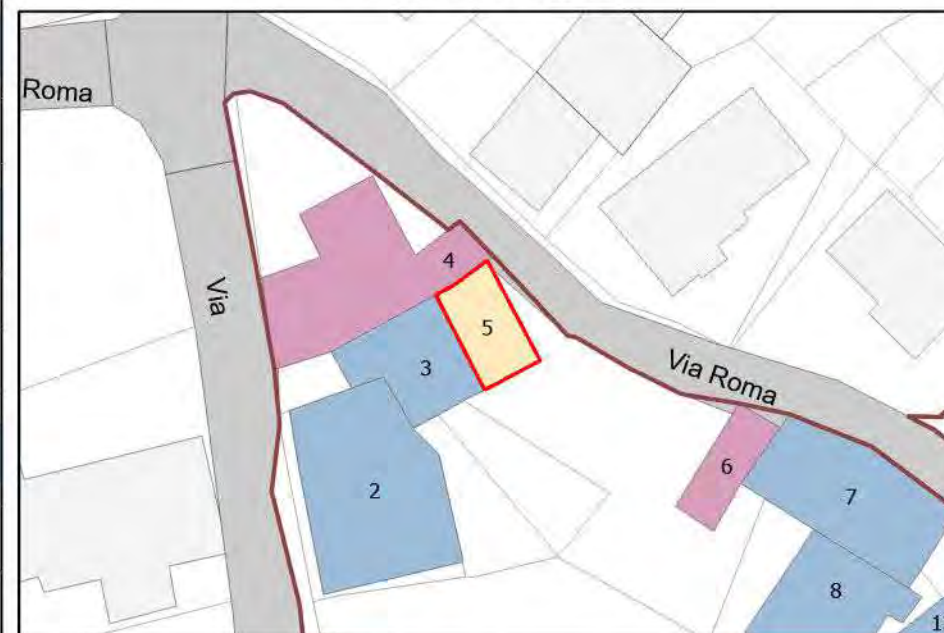


Estratto Catastale: Scala 1:500

Estremi Catastali:	
Foglio:	14
Mappale:	69-668
Caratteristiche Topologiche	
Tipologia:	Parte di schiera
Numero di piani:	3
Stato di conservazione	
Stato complessivo:	buono
Degrado:	no
Destinazione d'uso	
Destinazione prevalente:	residenziale
Valenze e Contrasti	
Valenze:	nessuna
Contrasti:	nessuno
Modalità di intervento (Piano delle Regole)	
Categoria di intervento:	C4 - Ristrutturazione Edilizia senza demolizione
Prescrizioni:	-



Foto 2023 - N° 5



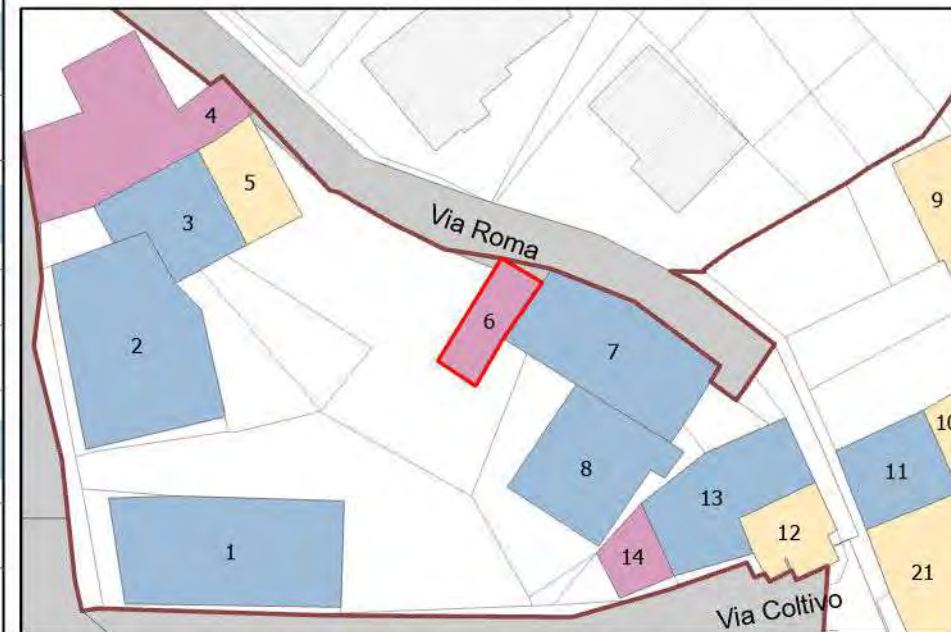
Estratto Catastale: Scala 1:500

SCHEDA N° 6 - Coltivo e Stalle

Estremi Catastali:	
Foglio:	14
Mappale:	668
Caratteristiche Topologiche	
Tipologia:	Parte di schiera
Numero di piani:	1
Stato di conservazione	
Stato complessivo:	buono
Degrado:	no
Destinazione d'uso	
Destinazione prevalente:	box accessori magazzini
Valenze e Contrasti	
Valenze:	nessuna
Contrasti:	nessuno
Modalità di intervento (Piano delle Regole)	
Categoria di intervento:	C5 - Ristrutturazione Urbanistica
Prescrizioni:	-



Foto 2023 - N° 6



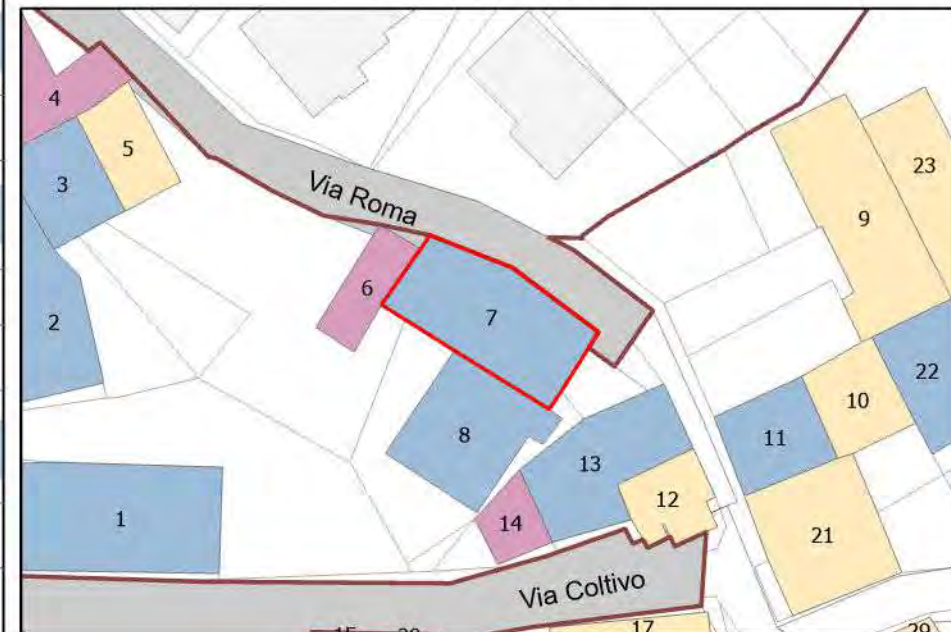
Estratto Catastale: Scala 1:500

SCHEDA N° 7 - Coltivo e Stalle

Estremi Catastali:	
Foglio:	14
Mappale:	75
Caratteristiche Topologiche	
Tipologia:	Parte di schiera
Numero di piani:	2
Stato di conservazione	
Stato complessivo:	discreto
Degrado:	no
Destinazione d'uso	
Destinazione prevalente:	rurale
Valenze e Contrasti	
Valenze:	tipologico ambientale
Contrasti:	nessuno
Modalità di intervento (Piano delle Regole)	
Categoria di intervento:	C3 - Ristrutturazione Conservativa
Prescrizioni:	-



Foto 2023 - N° 7

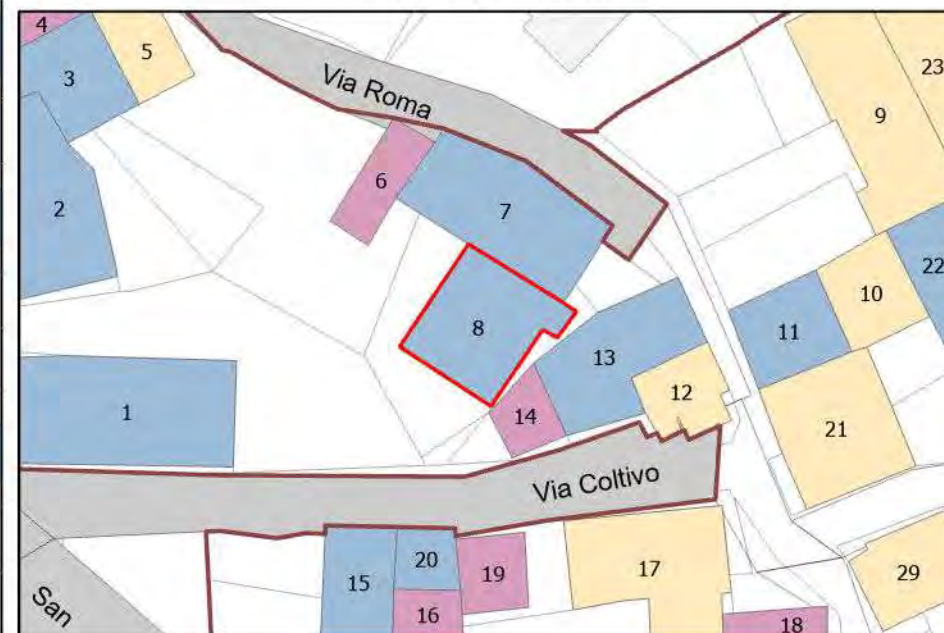


Estratto Catastale: Scala 1:500

Estremi Catastali:	
Foglio:	14
Mappale:	76
Caratteristiche Topologiche	
Tipologia:	Parte di schiera
Numero di piani:	3
Stato di conservazione	
Stato complessivo:	buono
Degrado:	no
Destinazione d'uso	
Destinazione prevalente:	residenziale
Valenze e Contrasti	
Valenze:	tipologico ambientale
Contrasti:	nessuno
Modalità di intervento (Piano delle Regole)	
Categoria di intervento:	C3 - Ristrutturazione Conservativa
Prescrizioni:	-



Foto 2023 - N° 8



Estratto Catastale: Scala 1:500

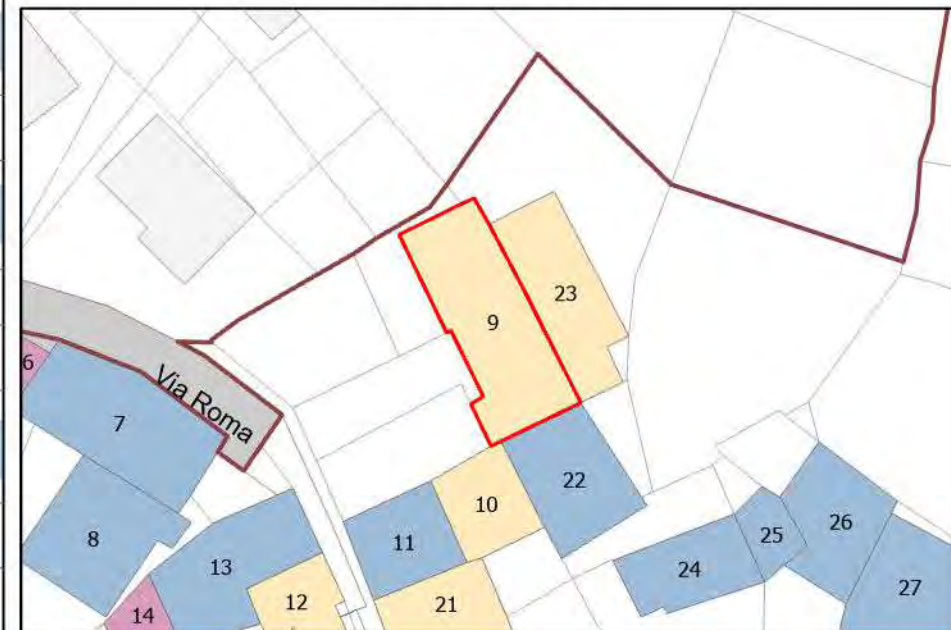
SCHEDA N° 9 - Coltivo e Stalle

Studioquattro

Estremi Catastali:	
Foglio:	14
Mappale:	49-78
Caratteristiche Topologiche	
Tipologia:	Parte di schiera
Numero di piani:	3
Stato di conservazione	
Stato complessivo:	buono
Degrado:	no
Destinazione d'uso	
Destinazione prevalente:	residenziale
Valenze e Contrasti	
Valenze:	nessuna
Contrasti:	nessuno
Modalità di intervento (Piano delle Regole)	
Categoria di intervento:	C4 - Ristrutturazione Edilizia senza demolizione
Prescrizioni:	-



Foto 2023 - N° 9



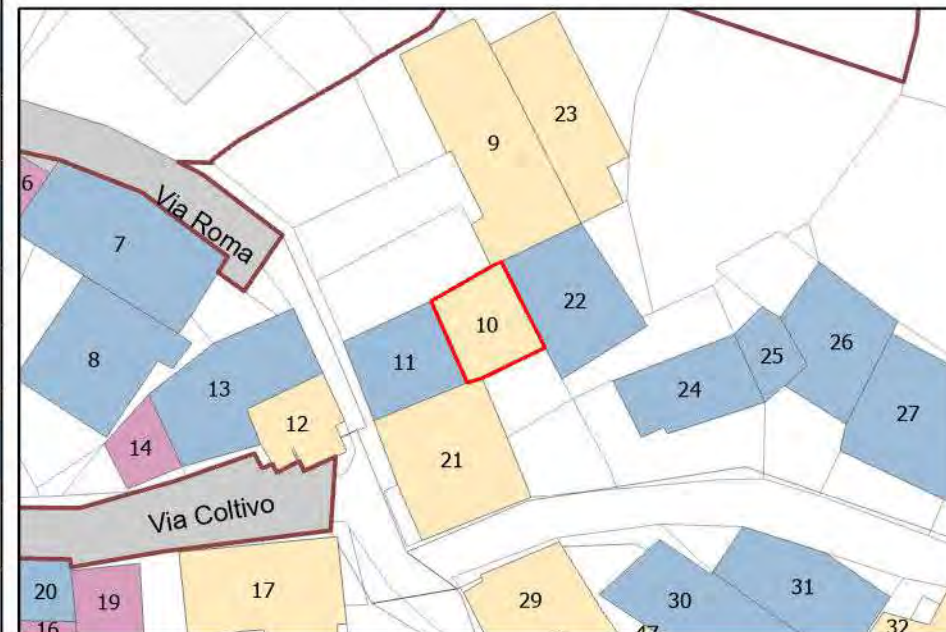
Estratto Catastale: Scala 1:500

SCHEDA N° 10 - Coltivo e Stalle

Estremi Catastali:			
Foglio:	14	Mappale:	81
Caratteristiche Topologiche			
Tipologia:	Parte di schiera		
Numero di piani:	3		
Stato di conservazione			
Stato complessivo:	buono		
Degrado:	no		
Destinazione d'uso			
Destinazione prevalente:	residenziale		
Valenze e Contrasti			
Valenze:	nessuna		
Contrasti:	nessuno		
Modalità di intervento (Piano delle Regole)			
Categoria di intervento:	C4 - Ristrutturazione Edilizia senza demolizione		
Prescrizioni:	-		



Foto 2023 - N° 10



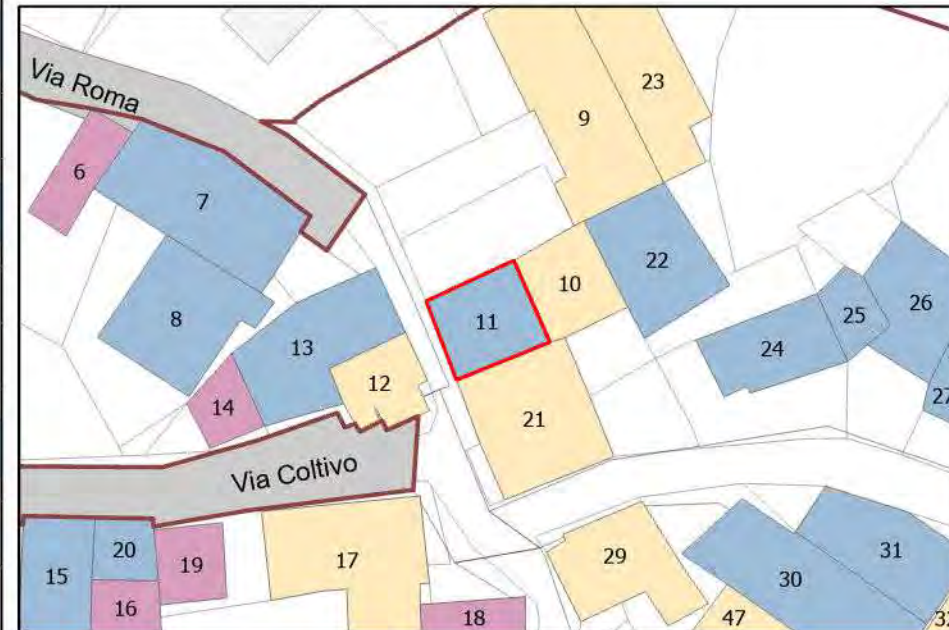
Estratto Catastale: Scala 1:500

SCHEDA N° 11 - Coltivo e Stalle

Estremi Catastali:	
Foglio:	14
Mappale:	80
Caratteristiche Topologiche	
Tipologia:	Parte di schiera
Numero di piani:	2
Stato di conservazione	
Stato complessivo:	discreto
Degrado:	no
Destinazione d'uso	
Destinazione prevalente:	rurale
Valenze e Contrasti	
Valenze:	tipologico ambientale
Contrasti:	nessuno
Modalità di intervento (Piano delle Regole)	
Categoria di intervento:	C3 - Ristrutturazione Conservativa
Prescrizioni:	-



Foto 2023 - N° 11



Estratto Catastale: Scala 1:500

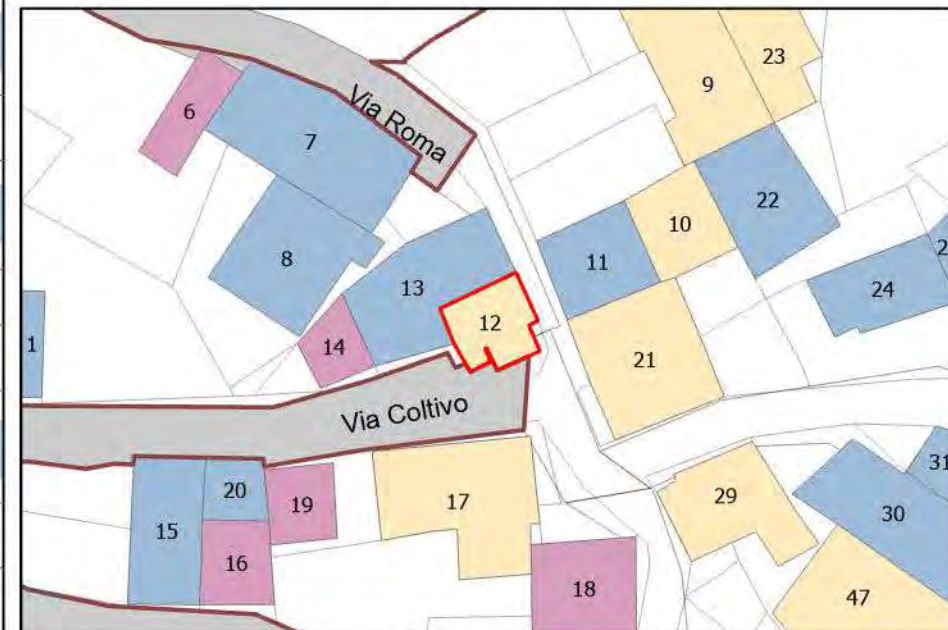
SCHEDA N° 12 - Coltivo e Stalle

Studioquattro

Estremi Catastali:	
Foglio:	14
Mappale:	116-679
Caratteristiche Topologiche	
Tipologia:	Parte di schiera
Numero di piani:	2
Stato di conservazione	
Stato complessivo:	buono
Degrado:	no
Destinazione d'uso	
Destinazione prevalente:	residenziale
Valenze e Contrasti	
Valenze:	nessuna
Contrasti:	nessuno
Modalità di intervento (Piano delle Regole)	
Categoria di intervento:	C4 - Ristrutturazione Edilizia senza demolizione
Prescrizioni:	-



Foto 2023 - N° 12

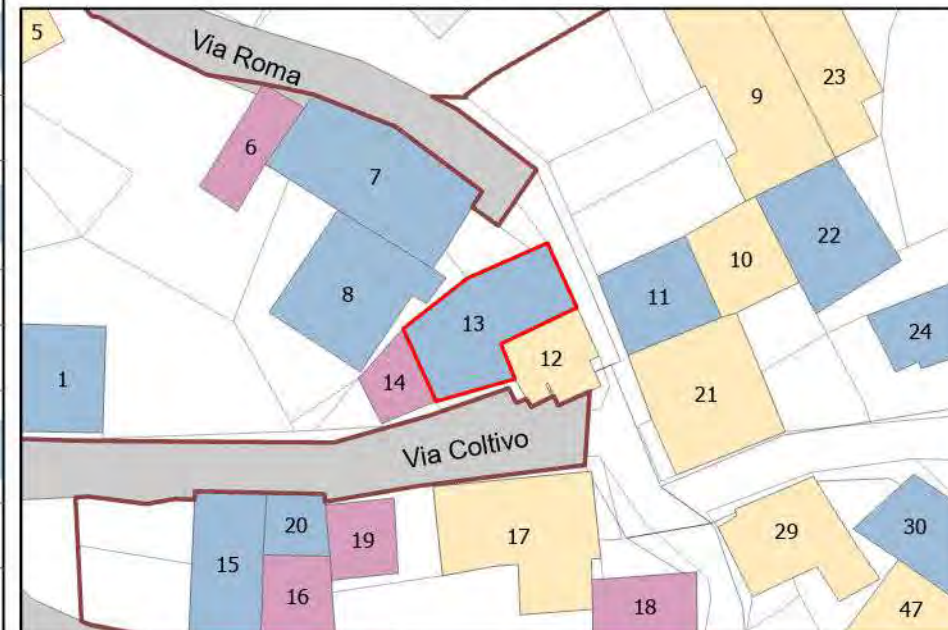


Estratto Catastale: Scala 1:500

Estremi Catastali:	
Foglio:	14
Mappale:	116
Caratteristiche Topologiche	
Tipologia:	Parte di schiera
Numero di piani:	3
Stato di conservazione	
Stato complessivo:	buono
Degrado:	no
Destinazione d'uso	
Destinazione prevalente:	residenziale
Valenze e Contrasti	
Valenze:	tipologico ambientale
Contrasti:	contrasto con edificio
Modalità di intervento (Piano delle Regole)	
Categoria di intervento:	C3 - Ristrutturazione Conservativa
Prescrizioni:	Balconi in c.a., tapparelle e scala esterna in c.a.



Foto 2023 - N° 13



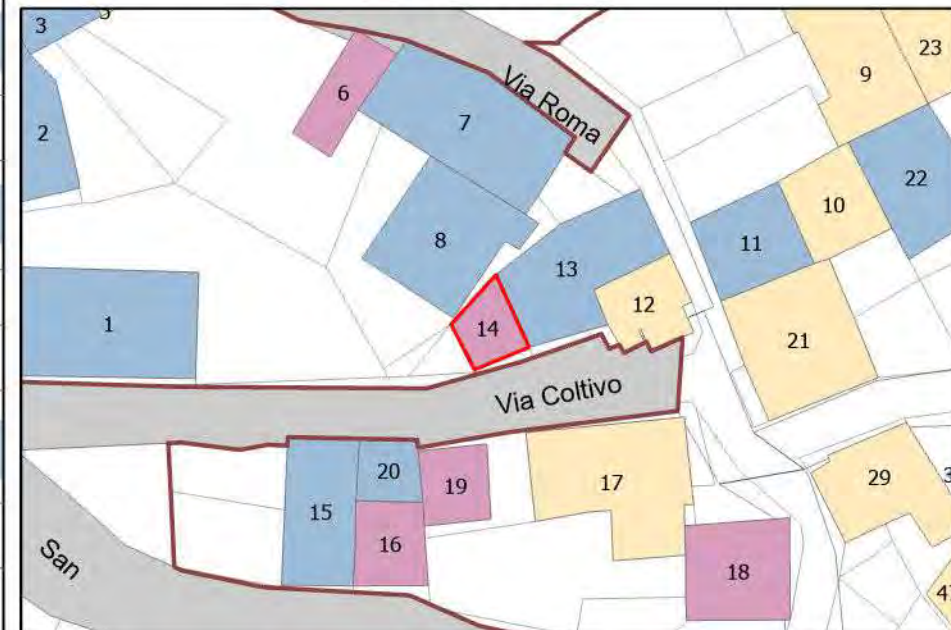
Estratto Catastale: Scala 1:500

SCHEDA N° 14 - Coltivo e Stalle

Estremi Catastali:	
Foglio:	14
Mappale:	115
Caratteristiche Topologiche	
Tipologia:	Parte di schiera
Numero di piani:	1
Stato di conservazione	
Stato complessivo:	buono
Degrado:	no
Destinazione d'uso	
Destinazione prevalente:	box accessori magazzini
Valenze e Contrasti	
Valenze:	nessuna
Contrasti:	nessuno
Modalità di intervento (Piano delle Regole)	
Categoria di intervento:	C5 - Ristrutturazione Urbanistica
Prescrizioni:	-



Foto 2023 - N° 14



Estratto Catastale: Scala 1:500

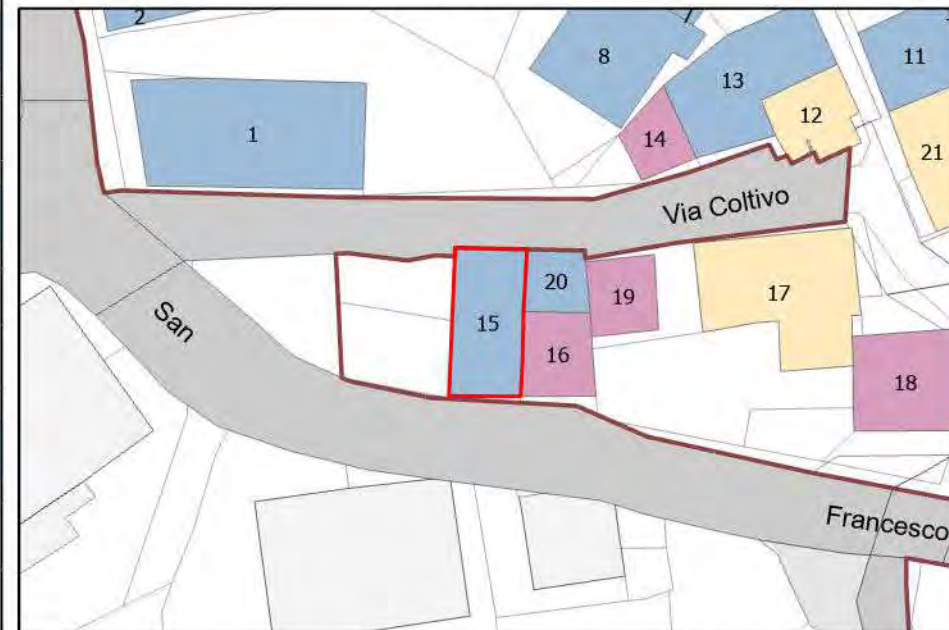
SCHEDA N° 15 - Coltivo e Stalle

Studioquattro

Estremi Catastali:			
Foglio:	14	Mappale:	680
Caratteristiche Topologiche			
Tipologia:	Edificio isolato		
Numero di piani:	3		
Stato di conservazione			
Stato complessivo:	discreto		
Degrado:	no		
Destinazione d'uso			
Destinazione prevalente:	residenziale		
Valenze e Contrasti			
Valenze:	tipologico ambientale		
Contrasti:	nessuno		
Modalità di intervento (Piano delle Regole)			
Categoria di intervento:	C3 - Ristrutturazione Conservativa		
Prescrizioni:	-		



Foto 2023 - N° 15



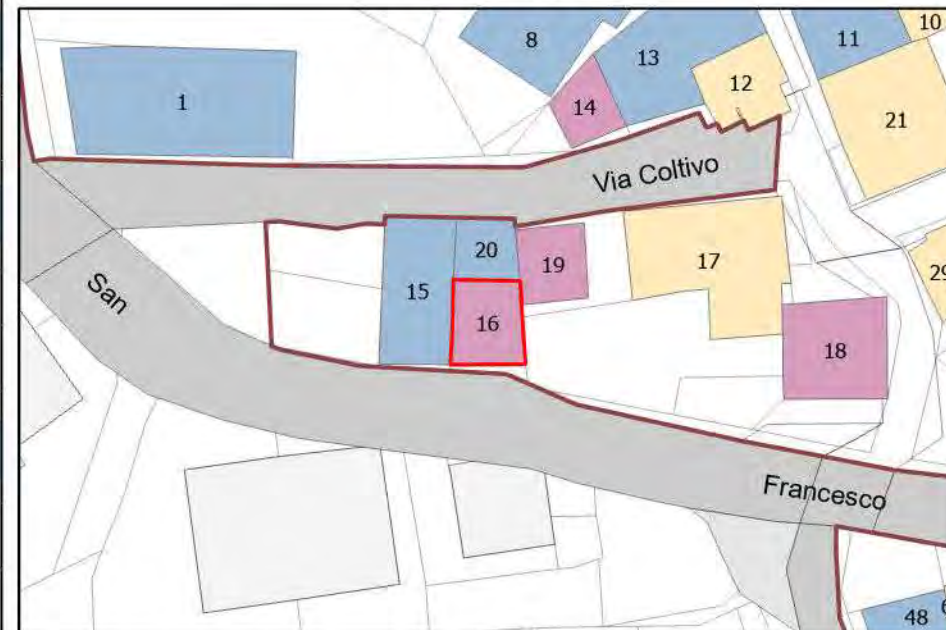
Estratto Catastale: Scala 1:500

SCHEDA N° 16 - Coltivo e Stalle

Estremi Catastali:			
Foglio:	14	Mappale:	156
Caratteristiche Topologiche			
Tipologia:	Parte di schiera		
Numero di piani:	1		
Stato di conservazione			
Stato complessivo:	buono		
Degrado:	no		
Destinazione d'uso			
Destinazione prevalente:	box accessori magazzini		
Valenze e Contrasti			
Valenze:	nessuna		
Contrasti:	nessuno		
Modalità di intervento (Piano delle Regole)			
Categoria di intervento:	C5 - Ristrutturazione Urbanistica		
Prescrizioni:	-		



Foto 2023 - N° 16



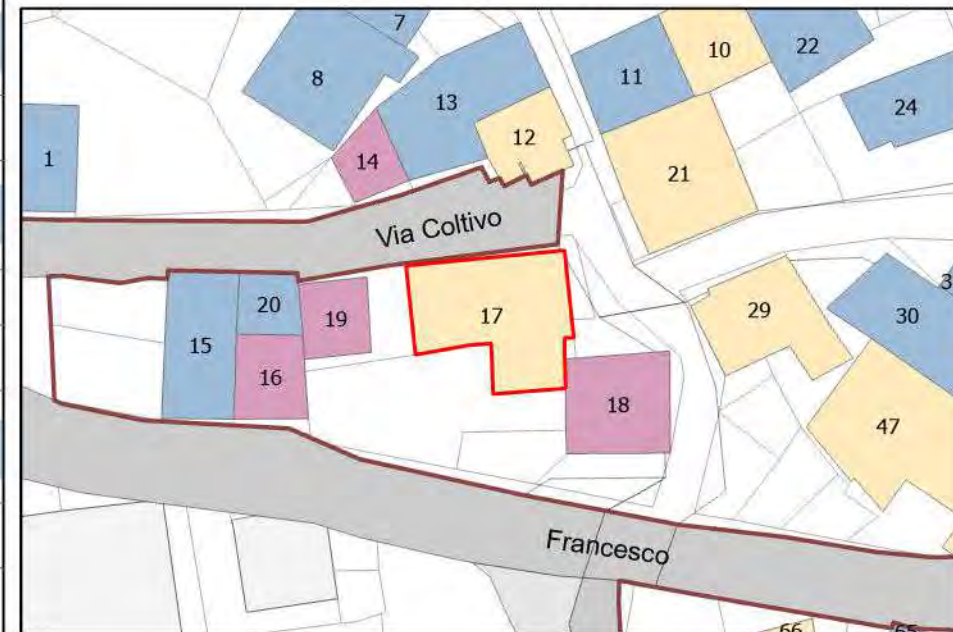
Estratto Catastale: Scala 1:500

SCHEDA N° 17 - Coltivo e Stalle

Estremi Catastali:			
Foglio:	14	Mappale:	154-158
Caratteristiche Topologiche			
Tipologia:	Edificio isolato		
Numero di piani:	3		
Stato di conservazione			
Stato complessivo:	buono		
Degrado:	no		
Destinazione d'uso			
Destinazione prevalente:	residenziale		
Valenze e Contrasti			
Valenze:	nessuna		
Contrasti:	nessuno		
Modalità di intervento (Piano delle Regole)			
Categoria di intervento:	C4 - Ristrutturazione Edilizia senza demolizione		
Prescrizioni:	-		



Foto 2023 - N° 17



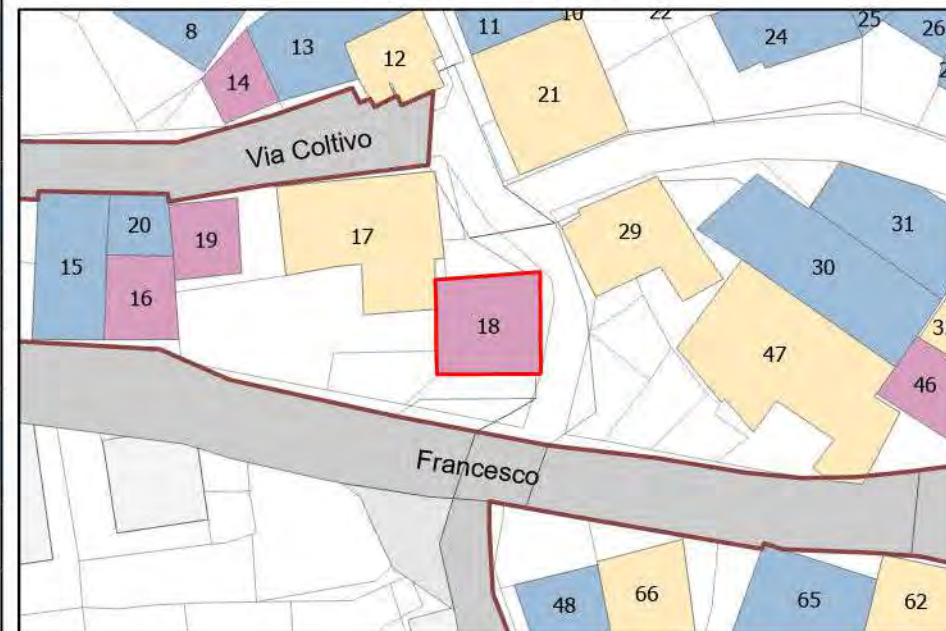
Estratto Catastale: Scala 1:500

SCHEDA N° 18 - Coltivo e Stalle

Estremi Catastali:			
Foglio:	14	Mappale:	159
Caratteristiche Topologiche			
Tipologia:	Edificio isolato		
Numero di piani:	3		
Stato di conservazione			
Stato complessivo:	buono		
Degrado:	no		
Destinazione d'uso			
Destinazione prevalente:	residenziale		
Valenze e Contrasti			
Valenze:	nessuna		
Contrasti:	contrasto con contesto		
Modalità di intervento (Piano delle Regole)			
Categoria di intervento:	C5 - Ristrutturazione Urbanistica		
Prescrizioni:	-		



Foto 2023 - N° 18



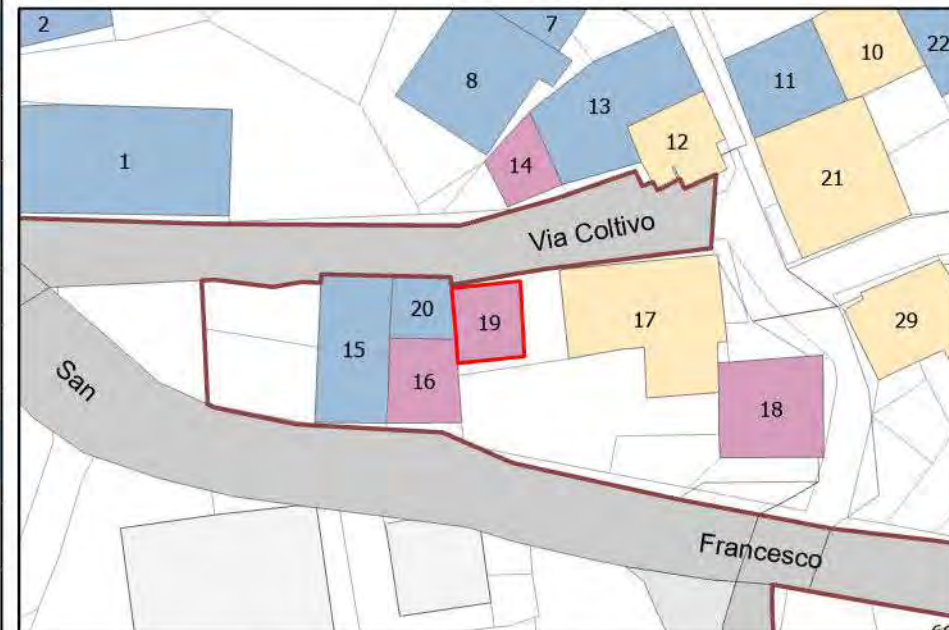
Estratto Catastale: Scala 1:500

SCHEDA N° 19 - Coltivo e Stalle

Estremi Catastali:			
Foglio:	14	Mappale:	153
Caratteristiche Topologiche			
Tipologia:	Parte di schiera		
Numero di piani:	1		
Stato di conservazione			
Stato complessivo:	cattivo		
Degrado:	no		
Destinazione d'uso			
Destinazione prevalente:	box accessori magazzini		
Valenze e Contrasti			
Valenze:	nessuna		
Contrasti:	contrasto con contesto		
Modalità di intervento (Piano delle Regole)			
Categoria di intervento:	C5 - Ristrutturazione Urbanistica		
Prescrizioni:	-		



Foto 2023 - N° 19



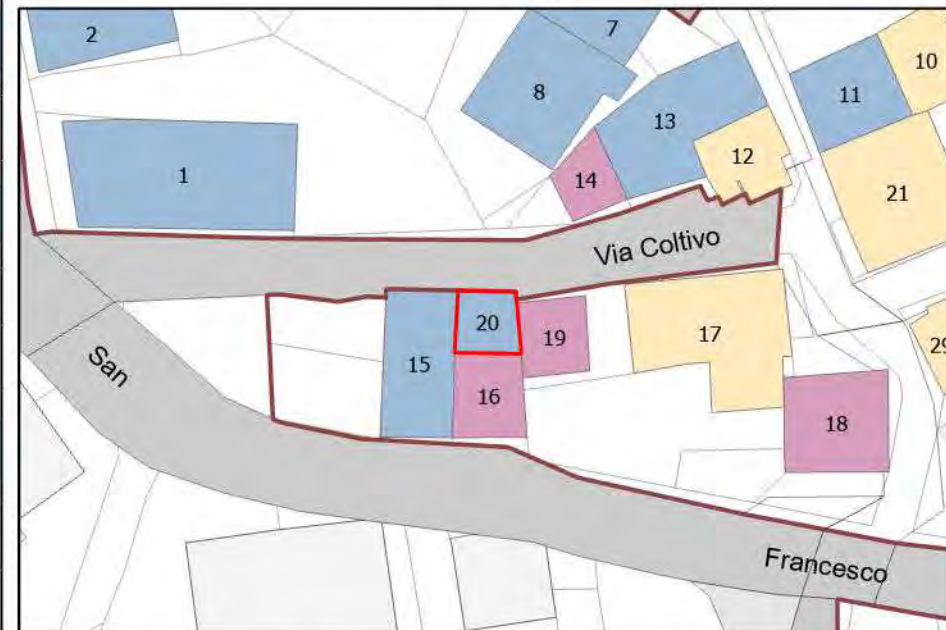
Estratto Catastale: Scala 1:500

SCHEDA N° 20 - Coltivo e Stalle

Estremi Catastali:			
Foglio:	14	Mappale:	152
Caratteristiche Topologiche			
Tipologia:	Parte di schiera		
Numero di piani:	2		
Stato di conservazione			
Stato complessivo:	buono		
Degrado:	no		
Destinazione d'uso			
Destinazione prevalente:	rurale		
Valenze e Contrasti			
Valenze:	tipologico ambientale		
Contrasti:	nessuno		
Modalità di intervento (Piano delle Regole)			
Categoria di intervento:	C3 - Ristrutturazione Conservativa		
Prescrizioni:	-		



Foto 2023 - N° 20

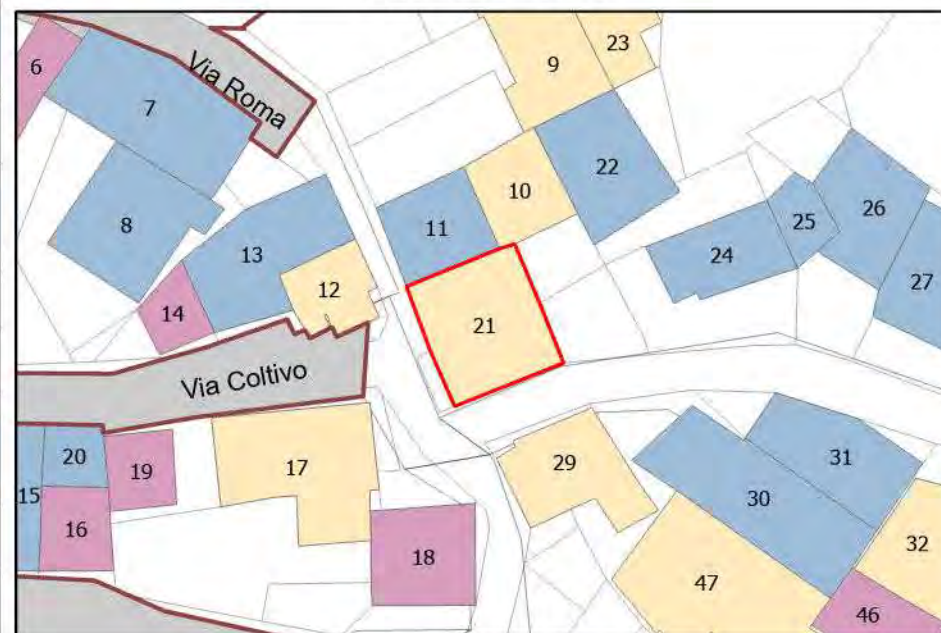


Estratto Catastale: Scala 1:500

Estremi Catastali:	
Foglio:	14
Mappale:	119
Caratteristiche Topologiche	
Tipologia:	Parte di schiera
Numero di piani:	2
Stato di conservazione	
Stato complessivo:	buono
Degrado:	no
Destinazione d'uso	
Destinazione prevalente:	residenziale
Valenze e Contrasti	
Valenze:	nessuna
Contrasti:	nessuno
Modalità di intervento (Piano delle Regole)	
Categoria di intervento:	C4 - Ristrutturazione Edilizia senza demolizione
Prescrizioni:	-



Foto 2023 - N° 21

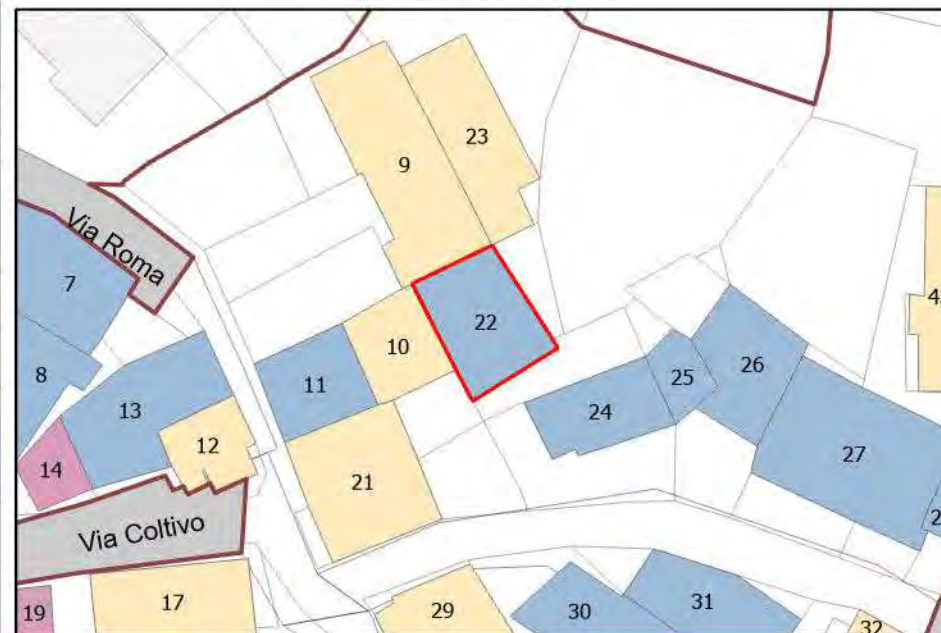


Estratto Catastale: Scala 1:500

Estremi Catastali:	
Foglio:	14
Mappale:	82
Caratteristiche Topologiche	
Tipologia:	Parte di schiera
Numero di piani:	2
Stato di conservazione	
Stato complessivo:	buono
Degrado:	no
Destinazione d'uso	
Destinazione prevalente:	rurale
Valenze e Contrasti	
Valenze:	tipologico ambientale
Contrasti:	nessuno
Modalità di intervento (Piano delle Regole)	
Categoria di intervento:	C3 - Ristrutturazione Conservativa
Prescrizioni:	-



Foto 2023 - N° 22

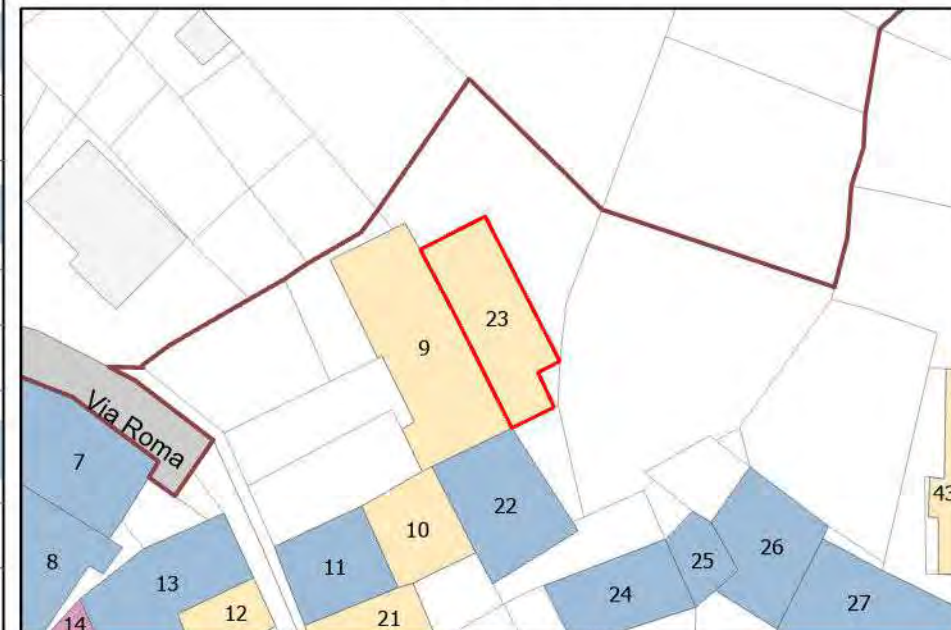


Estratto Catastale: Scala 1:500

Estremi Catastali:	
Foglio:	14
Mappale:	609
Caratteristiche Topologiche	
Tipologia:	Parte di schiera
Numero di piani:	3
Stato di conservazione	
Stato complessivo:	buono
Degrado:	no
Destinazione d'uso	
Destinazione prevalente:	residenziale
Valenze e Contrasti	
Valenze:	nessuna
Contrasti:	nessuno
Modalità di intervento (Piano delle Regole)	
Categoria di intervento:	C4 - Ristrutturazione Edilizia senza demolizione
Prescrizioni:	-



Foto 2023 - N° 23



Estratto Catastale: Scala 1:500

Estremi Catastali:	
Foglio:	14
Mappale:	122
Caratteristiche Topologiche	
Tipologia:	Parte di schiera
Numero di piani:	3
Stato di conservazione	
Stato complessivo:	discreto
Degrado:	no
Destinazione d'uso	
Destinazione prevalente:	residenziale rurale
Valenze e Contrasti	
Valenze:	tipologico ambientale
Contrasti:	nessuno
Modalità di intervento (Piano delle Regole)	
Categoria di intervento:	C3 - Ristrutturazione Conservativa
Prescrizioni:	-



Foto 2023 - N° 24



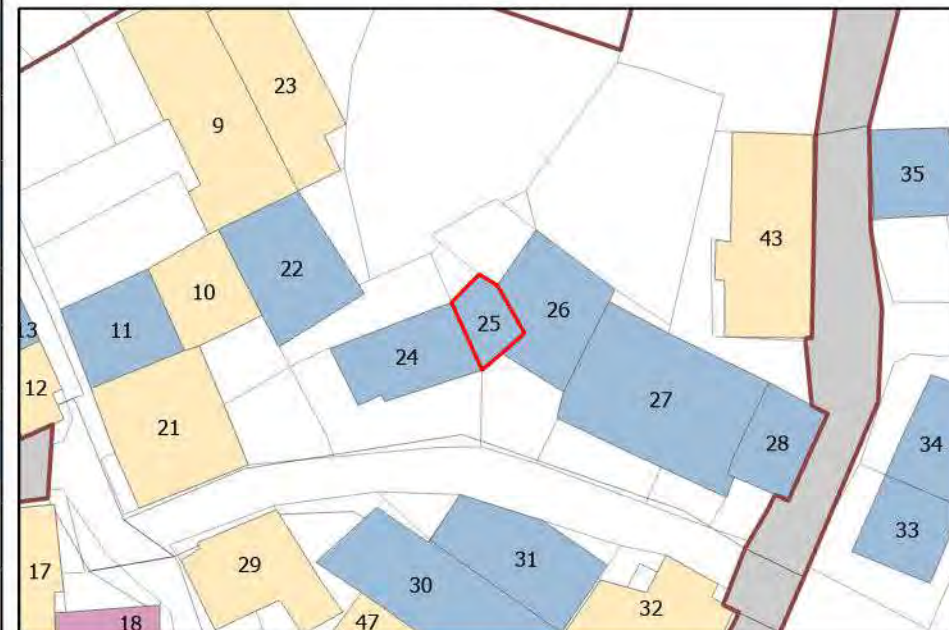
Estratto Catastale: Scala 1:500

SCHEDA N° 25 - Coltivo e Stalle

Estremi Catastali:			
Foglio:	14	Mappale:	123
Caratteristiche Topologiche			
Tipologia:	Parte di schiera		
Numero di piani:	3		
Stato di conservazione			
Stato complessivo:	discreto		
Degrado:	no		
Destinazione d'uso			
Destinazione prevalente:	rurale		
Valenze e Contrasti			
Valenze:	tipologico ambientale		
Contrasti:	nessuno		
Modalità di intervento (Piano delle Regole)			
Categoria di intervento:	C3 - Ristrutturazione Conservativa		
Prescrizioni:	-		



Foto 2023 - N° 25



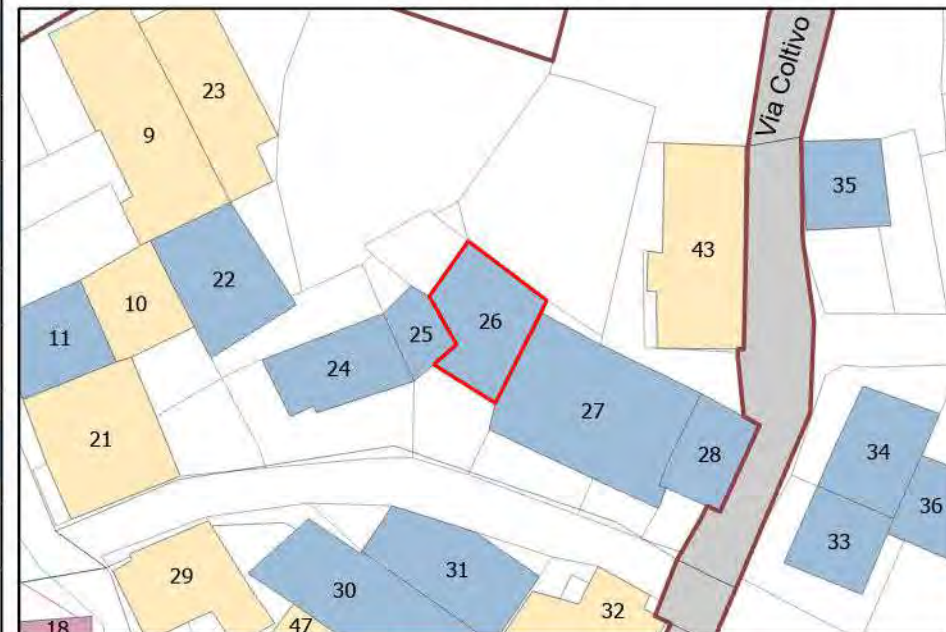
Estratto Catastale: Scala 1:500

SCHEDA N° 26 - Coltivo e Stalle

Estremi Catastali:			
Foglio:	14	Mappale:	124
Caratteristiche Topologiche			
Tipologia:	Parte di schiera		
Numero di piani:	2		
Stato di conservazione			
Stato complessivo:	cattivo		
Degrado:	no		
Destinazione d'uso			
Destinazione prevalente:	rurale		
Valenze e Contrasti			
Valenze:	tipologico ambientale		
Contrasti:	nessuno		
Modalità di intervento (Piano delle Regole)			
Categoria di intervento:	C3 - Ristrutturazione Conservativa		
Prescrizioni:	-		



Foto 2023 - N° 26



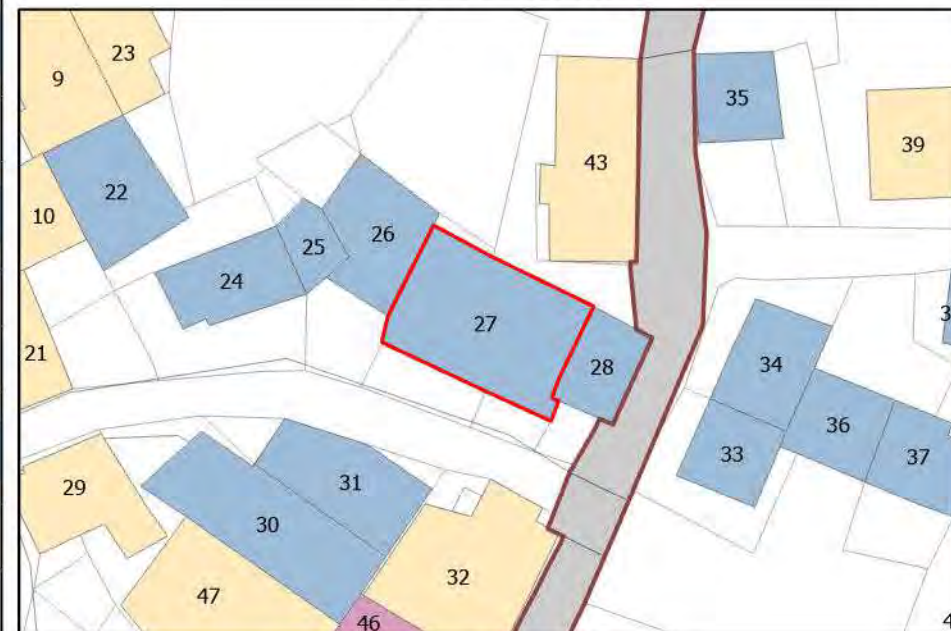
Estratto Catastale: Scala 1:500

SCHEDA N° 27 - Coltivo e Stalle

Estremi Catastali:			
Foglio:	14	Mappale:	127
Caratteristiche Topologiche			
Tipologia:	Parte di schiera		
Numero di piani:	2		
Stato di conservazione			
Stato complessivo:	buono		
Degrado:	no		
Destinazione d'uso			
Destinazione prevalente:	residenziale rurale		
Valenze e Contrasti			
Valenze:	tipologico ambientale		
Contrasti:	nessuno		
Modalità di intervento (Piano delle Regole)			
Categoria di intervento:	C3 - Ristrutturazione Conservativa		
Prescrizioni:	-		



Foto 2023 - N° 27

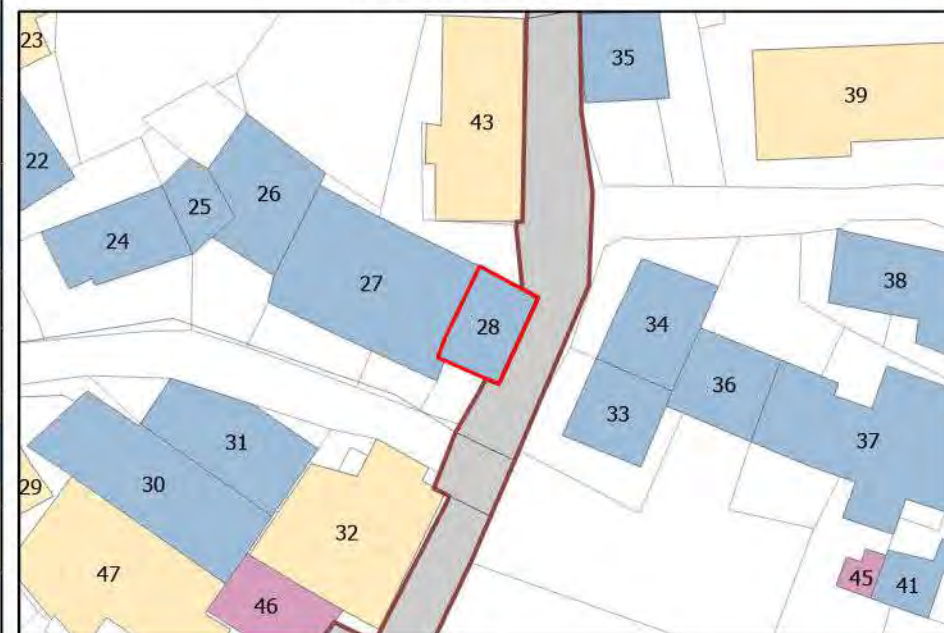


Estratto Catastale: Scala 1:500

Estremi Catastali:	
Foglio:	14
Mappale:	130
Caratteristiche Topologiche	
Tipologia:	Parte di schiera
Numero di piani:	3
Stato di conservazione	
Stato complessivo:	discreto
Degrado:	no
Destinazione d'uso	
Destinazione prevalente:	rurale
Valenze e Contrasti	
Valenze:	tipologico ambientale
Contrasti:	nessuno
Modalità di intervento (Piano delle Regole)	
Categoria di intervento:	C3 - Ristrutturazione Conservativa
Prescrizioni:	-



Foto 2023 - N° 28



Estratto Catastale: Scala 1:500

SCHEDA N° 29 - Coltivo e Stalle

Estremi Catastali:	
Foglio:	14
Mappale:	162-163
Caratteristiche Topologiche	
Tipologia:	Edificio isolato
Numero di piani:	2
Stato di conservazione	
Stato complessivo:	buono
Degrado:	no
Destinazione d'uso	
Destinazione prevalente:	residenziale
Valenze e Contrasti	
Valenze:	nessuna
Contrasti:	nessuno
Modalità di intervento (Piano delle Regole)	
Categoria di intervento:	C4 - Ristrutturazione Edilizia senza demolizione
Prescrizioni:	-



Foto 2023 - N° 29



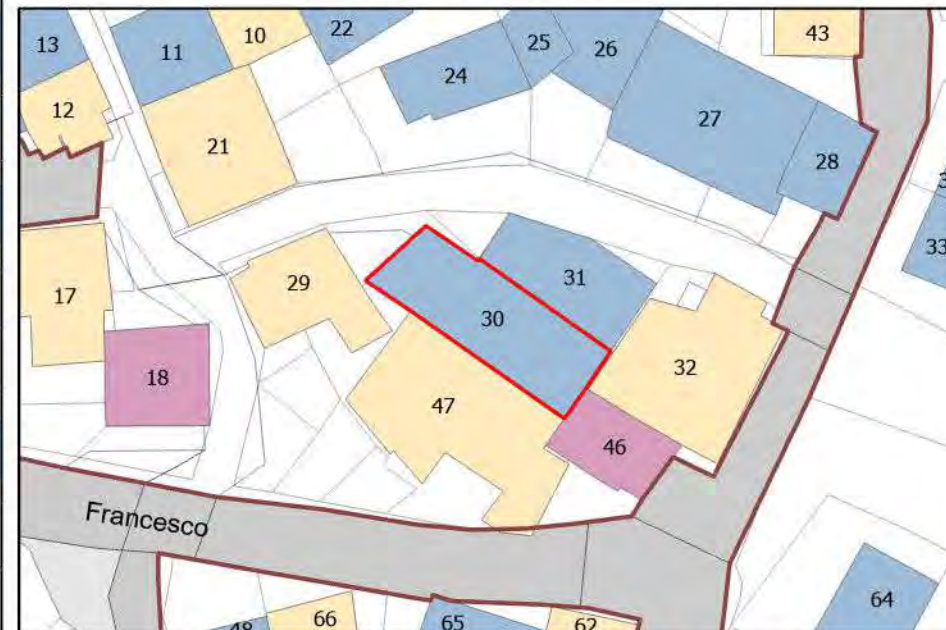
Estratto Catastale: Scala 1:500

SCHEDA N° 30 - Coltivo e Stalle

Estremi Catastali:	
Foglio:	14
Mappale:	163
Caratteristiche Topologiche	
Tipologia:	Parte di schiera
Numero di piani:	2
Stato di conservazione	
Stato complessivo:	discreto
Degrado:	no
Destinazione d'uso	
Destinazione prevalente:	box accessori magazzini
Valenze e Contrasti	
Valenze:	tipologico ambientale
Contrasti:	nessuno
Modalità di intervento (Piano delle Regole)	
Categoria di intervento:	C3 - Ristrutturazione Conservativa
Prescrizioni:	-



Foto 2023 - N° 30



Estratto Catastale: Scala 1:500

SCHEDA N° 31 - Coltivo e Stalle

Estremi Catastali:	
Foglio:	14
Mappale:	164
Caratteristiche Topologiche	
Tipologia:	Parte di schiera
Numero di piani:	2
Stato di conservazione	
Stato complessivo:	discreto
Degrado:	no
Destinazione d'uso	
Destinazione prevalente:	box accessori magazzini
Valenze e Contrasti	
Valenze:	tipologico ambientale
Contrasti:	nessuno
Modalità di intervento (Piano delle Regole)	
Categoria di intervento:	C3 - Ristrutturazione Conservativa
Prescrizioni:	-



Foto 2023 - N° 31



Estratto Catastale: Scala 1:500

Estremi Catastali:	
Foglio:	14
Mappale:	166-635
Caratteristiche Topologiche	
Tipologia:	Parte di schiera
Numero di piani:	4
Stato di conservazione	
Stato complessivo:	buono
Degrado:	no
Destinazione d'uso	
Destinazione prevalente:	residenziale
Valenze e Contrasti	
Valenze:	nessuna
Contrasti:	nessuno
Modalità di intervento (Piano delle Regole)	
Categoria di intervento:	C4 - Ristrutturazione Edilizia senza demolizione
Prescrizioni:	-



Foto 2023 - N° 32

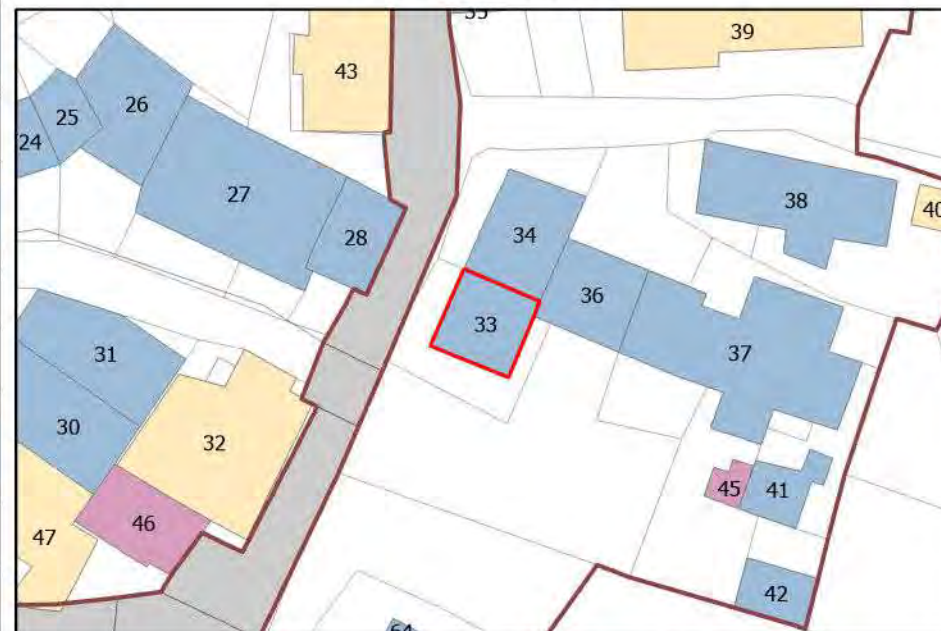


Estratto Catastale: Scala 1:500

Estremi Catastali:	
Foglio:	14
Mappale:	172
Caratteristiche Topologiche	
Tipologia:	Parte di schiera
Numero di piani:	2
Stato di conservazione	
Stato complessivo:	discreto
Degrado:	no
Destinazione d'uso	
Destinazione prevalente:	rurale
Valenze e Contrasti	
Valenze:	tipologico ambientale
Contrasti:	nessuno
Modalità di intervento (Piano delle Regole)	
Categoria di intervento:	C3 - Ristrutturazione Conservativa
Prescrizioni:	-



Foto 2023 - N° 33



Estratto Catastale: Scala 1:500

Estremi Catastali:	
Foglio:	14
Mappale:	133
Caratteristiche Topologiche	
Tipologia:	Parte di schiera
Numero di piani:	3
Stato di conservazione	
Stato complessivo:	discreto
Degrado:	no
Destinazione d'uso	
Destinazione prevalente:	residenziale
Valenze e Contrasti	
Valenze:	tipologico ambientale
Contrasti:	nessuno
Modalità di intervento (Piano delle Regole)	
Categoria di intervento:	C3 - Ristrutturazione Conservativa
Prescrizioni:	-



Foto 2023 - N° 34

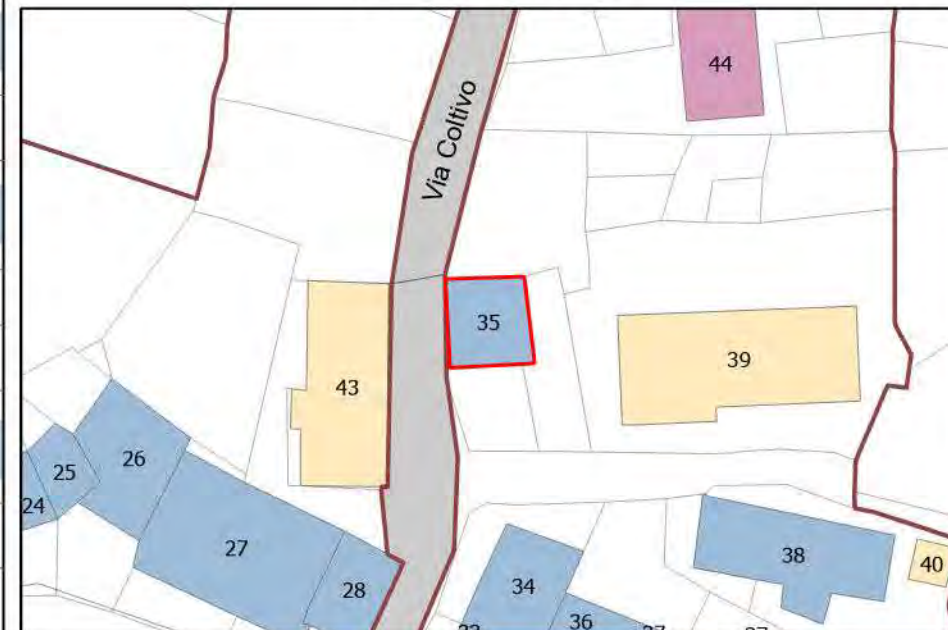


Estratto Catastale: Scala 1:500

Estremi Catastali:	
Foglio:	14
Mappale:	97
Caratteristiche Topologiche	
Tipologia:	Edificio isolato
Numero di piani:	2
Stato di conservazione	
Stato complessivo:	discreto
Degrado:	no
Destinazione d'uso	
Destinazione prevalente:	residenziale rurale
Valenze e Contrasti	
Valenze:	tipologico ambientale
Contrasti:	nessuno
Modalità di intervento (Piano delle Regole)	
Categoria di intervento:	C3 - Ristrutturazione Conservativa
Prescrizioni:	-



Foto 2023 - N° 35

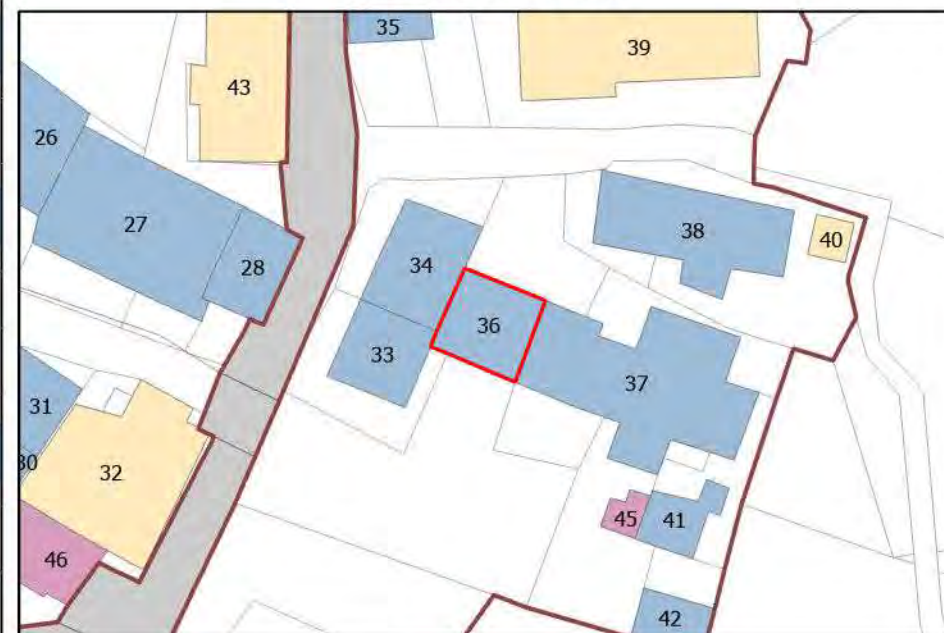


Estratto Catastale: Scala 1:500

Estremi Catastali:	
Foglio:	14
Mappale:	135
Caratteristiche Topologiche	
Tipologia:	Parte di schiera
Numero di piani:	2
Stato di conservazione	
Stato complessivo:	discreto
Degrado:	no
Destinazione d'uso	
Destinazione prevalente:	residenziale
Valenze e Contrasti	
Valenze:	tipologico ambientale
Contrasti:	nessuno
Modalità di intervento (Piano delle Regole)	
Categoria di intervento:	C3 - Ristrutturazione Conservativa
Prescrizioni:	-



Foto 2023 - N° 36



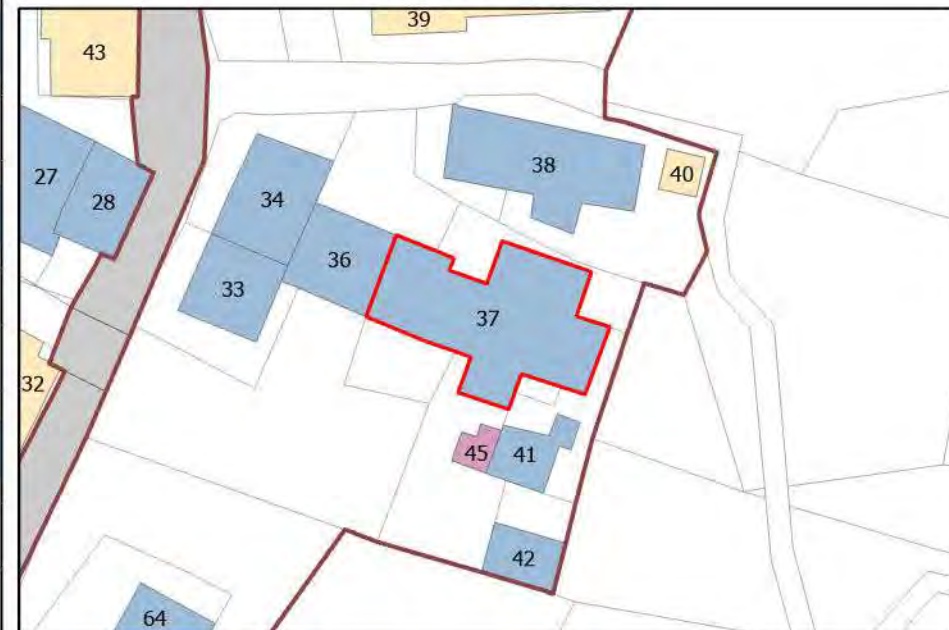
Estratto Catastale: Scala 1:500

SCHEDA N° 37 - Coltivo e Stalle

Estremi Catastali:	
Foglio:	14
Mappale:	135-138-636
Caratteristiche Topologiche	
Tipologia:	Parte di schiera
Numero di piani:	3
Stato di conservazione	
Stato complessivo:	buono
Degrado:	no
Destinazione d'uso	
Destinazione prevalente:	residenziale
Valenze e Contrasti	
Valenze:	tipologico ambientale
Contrasti:	nessuno
Modalità di intervento (Piano delle Regole)	
Categoria di intervento:	C3 - Ristrutturazione Conservativa
Prescrizioni:	-



Foto 2023 - N° 37



Estratto Catastale: Scala 1:500

Estremi Catastali:	
Foglio:	14
Mappale:	136
Caratteristiche Topologiche	
Tipologia:	Edificio isolato
Numero di piani:	4
Stato di conservazione	
Stato complessivo:	buono
Degrado:	no
Destinazione d'uso	
Destinazione prevalente:	residenziale
Valenze e Contrasti	
Valenze:	tipologico ambientale
Contrasti:	nessuno
Modalità di intervento (Piano delle Regole)	
Categoria di intervento:	C3 - Ristrutturazione Conservativa
Prescrizioni:	-



Foto 2023 - N° 38

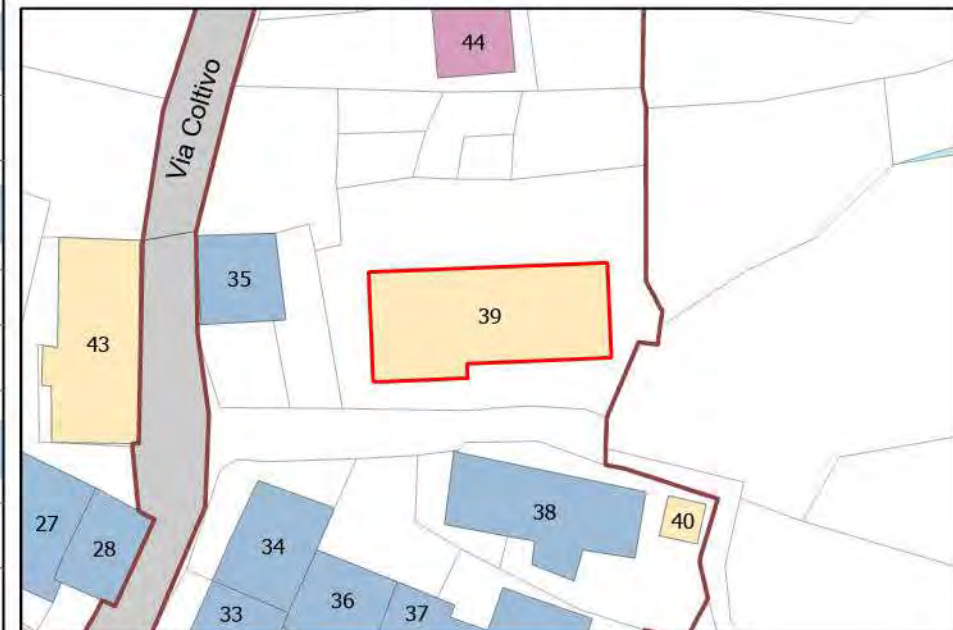


Estratto Catastale: Scala 1:500

Estremi Catastali:	
Foglio:	14
Mappale:	662
Caratteristiche Topologiche	
Tipologia:	Edificio isolato
Numero di piani:	3
Stato di conservazione	
Stato complessivo:	buono
Degrado:	no
Destinazione d'uso	
Destinazione prevalente:	residenziale
Valenze e Contrasti	
Valenze:	nessuna
Contrasti:	nessuno
Modalità di intervento (Piano delle Regole)	
Categoria di intervento:	C4 - Ristrutturazione Edilizia senza demolizione
Prescrizioni:	-



Foto 2023 - N° 39

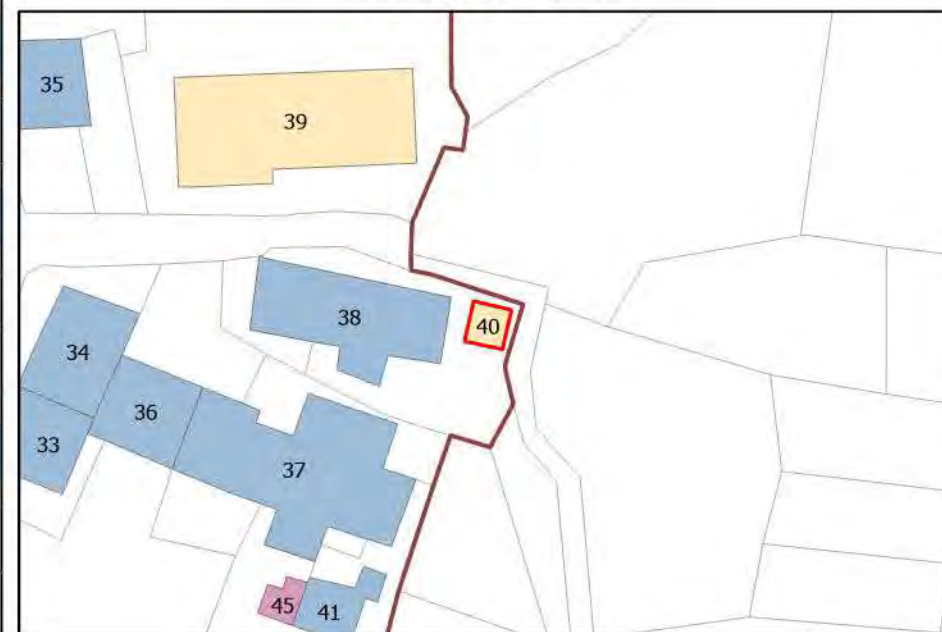


Estratto Catastale: Scala 1:500

Estremi Catastali:	
Foglio:	14
Mappale:	136
Caratteristiche Topologiche	
Tipologia:	Edificio isolato
Numero di piani:	2
Stato di conservazione	
Stato complessivo:	buono
Degrado:	no
Destinazione d'uso	
Destinazione prevalente:	box accessori magazzini
Valenze e Contrasti	
Valenze:	nessuna
Contrasti:	nessuno
Modalità di intervento (Piano delle Regole)	
Categoria di intervento:	C4 - Ristrutturazione Edilizia senza demolizione
Prescrizioni:	-



Foto 2023 - N° 40



Estratto Catastale: Scala 1:500

Estremi Catastali:	
Foglio:	14
Mappale:	176
Caratteristiche Topologiche	
Tipologia:	Parte di schiera
Numero di piani:	2
Stato di conservazione	
Stato complessivo:	discreto
Degrado:	no
Destinazione d'uso	
Destinazione prevalente:	rurale
Valenze e Contrasti	
Valenze:	tipologico ambientale
Contrasti:	nessuno
Modalità di intervento (Piano delle Regole)	
Categoria di intervento:	C3 - Ristrutturazione Conservativa
Prescrizioni:	-



Foto 2023 - N° 41

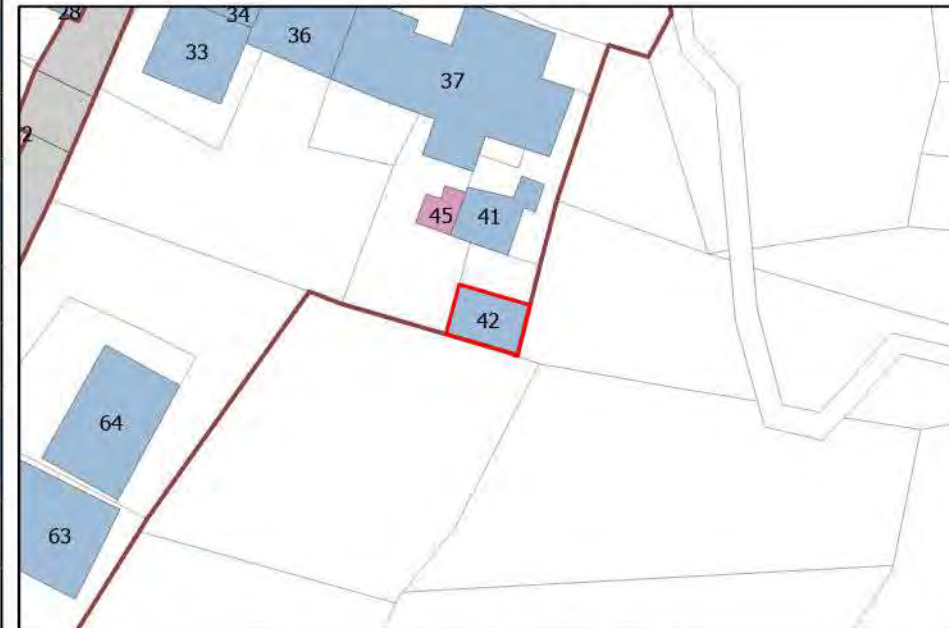


Estratto Catastale: Scala 1:500

Estremi Catastali:	
Foglio:	14
Mappale:	603
Caratteristiche Topologiche	
Tipologia:	Edificio isolato
Numero di piani:	2
Stato di conservazione	
Stato complessivo:	buono
Degrado:	no
Destinazione d'uso	
Destinazione prevalente:	rurale
Valenze e Contrasti	
Valenze:	nessuna
Contrasti:	nessuno
Modalità di intervento (Piano delle Regole)	
Categoria di intervento:	C3 - Ristrutturazione Conservativa
Prescrizioni:	-



Foto 2023 - N° 42

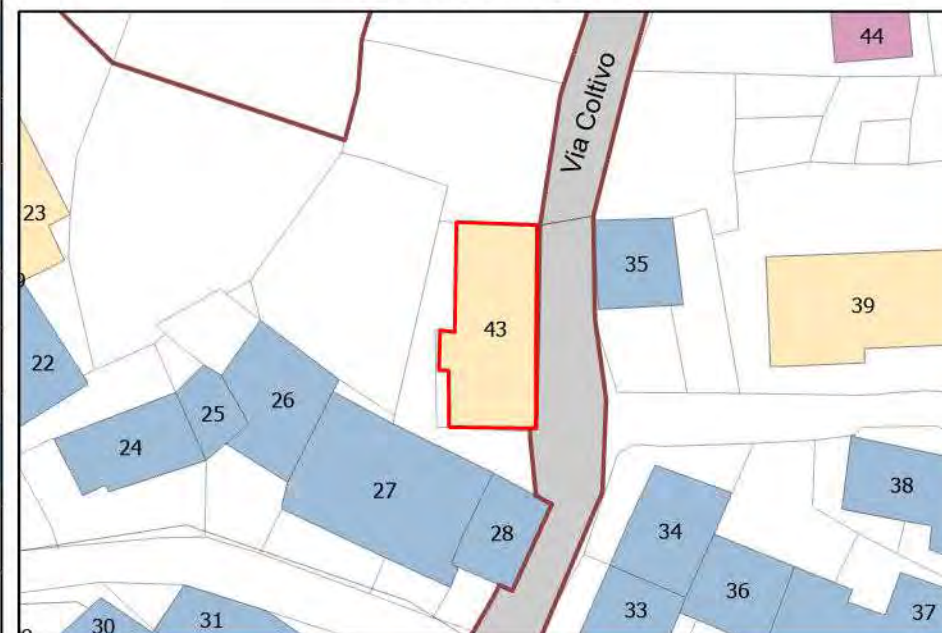


Estratto Catastale: Scala 1:500

Estremi Catastali:	
Foglio:	14
Mappale:	87-613
Caratteristiche Topologiche	
Tipologia:	Edificio isolato
Numero di piani:	4
Stato di conservazione	
Stato complessivo:	buono
Degrado:	no
Destinazione d'uso	
Destinazione prevalente:	residenziale
Valenze e Contrasti	
Valenze:	nessuna
Contrasti:	nessuno
Modalità di intervento (Piano delle Regole)	
Categoria di intervento:	C4 - Ristrutturazione Edilizia senza demolizione
Prescrizioni:	-



Foto 2023 - N° 43

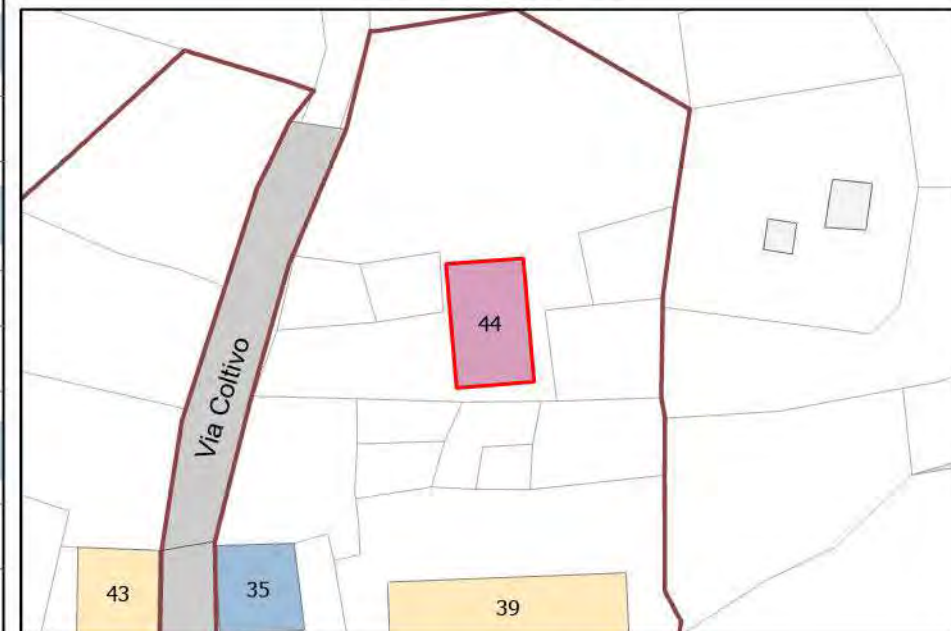


Estratto Catastale: Scala 1:500

Estremi Catastali:	
Foglio:	14
Mappale:	54
Caratteristiche Topologiche	
Tipologia:	Edificio isolato
Numero di piani:	2
Stato di conservazione	
Stato complessivo:	buono
Degrado:	no
Destinazione d'uso	
Destinazione prevalente:	rurale
Valenze e Contrasti	
Valenze:	nessuna
Contrasti:	nessuno
Modalità di intervento (Piano delle Regole)	
Categoria di intervento:	C5 - Ristrutturazione Urbanistica
Prescrizioni:	-



Foto 2023 - N° 44



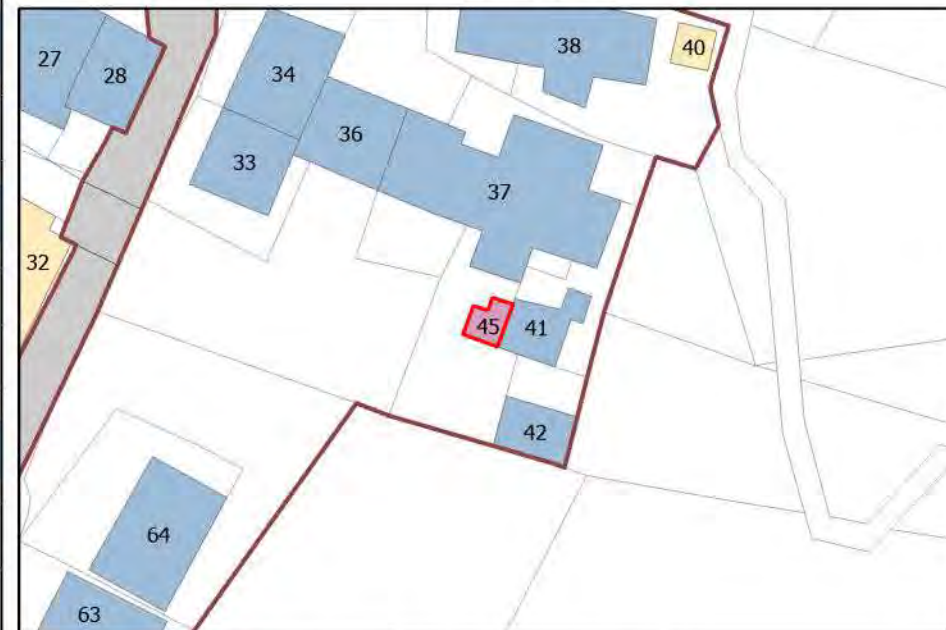
Estratto Catastale: Scala 1:500

SCHEDA N° 45 - Coltivo e Stalle

Estremi Catastali:			
Foglio:	14	Mappale:	637
Caratteristiche Topologiche			
Tipologia:	Parte di schiera		
Numero di piani:	1		
Stato di conservazione			
Stato complessivo:	buono		
Degrado:	no		
Destinazione d'uso			
Destinazione prevalente:	box accessori magazzini		
Valenze e Contrasti			
Valenze:	nessuna		
Contrasti:	nessuno		
Modalità di intervento (Piano delle Regole)			
Categoria di intervento:	C5 - Ristrutturazione Urbanistica		
Prescrizioni:	-		



Foto 2023 - N° 45



Estratto Catastale: Scala 1:500

Estremi Catastali:	
Foglio:	14
Mappale:	171
Caratteristiche Topologiche	
Tipologia:	Parte di schiera
Numero di piani:	1
Stato di conservazione	
Stato complessivo:	discreto
Degrado:	no
Destinazione d'uso	
Destinazione prevalente:	box accessori magazzini
Valenze e Contrasti	
Valenze:	nessuna
Contrasti:	nessuno
Modalità di intervento (Piano delle Regole)	
Categoria di intervento:	C5 - Ristrutturazione Urbanistica
Prescrizioni:	-



Foto 2023 - N° 46



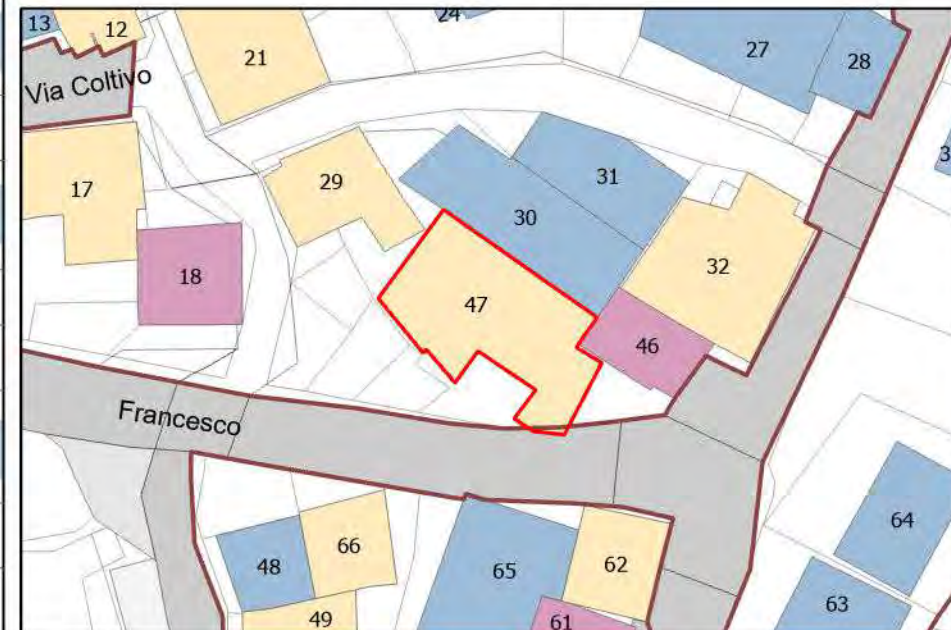
Estratto Catastale: Scala 1:500

SCHEDA N° 47 - Coltivo e Stalle

Estremi Catastali:			
Foglio:	14	Mappale:	163
Caratteristiche Topologiche			
Tipologia:	Parte di schiera		
Numero di piani:	4		
Stato di conservazione			
Stato complessivo:	discreto		
Degrado:	no		
Destinazione d'uso			
Destinazione prevalente:	residenziale		
Valenze e Contrasti			
Valenze:	nessuna		
Contrasti:	nessuno		
Modalità di intervento (Piano delle Regole)			
Categoria di intervento:	C4 - Ristrutturazione Edilizia senza demolizione		
Prescrizioni:	-		



Foto 2023 - N° 47

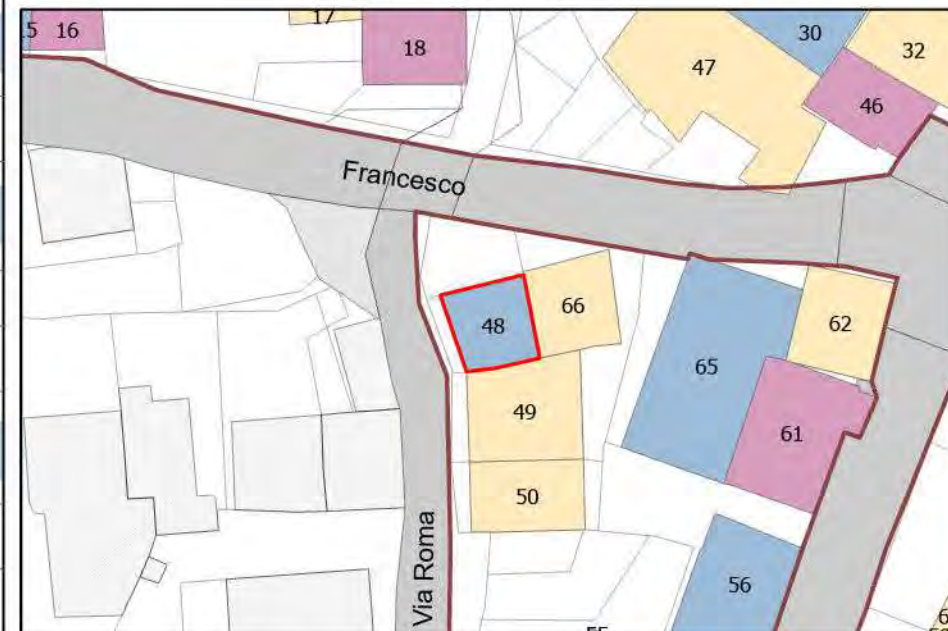


Estratto Catastale: Scala 1:500

Estremi Catastali:	
Foglio:	14
Mappale:	201
Caratteristiche Topologiche	
Tipologia:	Parte di schiera
Numero di piani:	2
Stato di conservazione	
Stato complessivo:	discreto
Degrado:	no
Destinazione d'uso	
Destinazione prevalente:	rurale
Valenze e Contrasti	
Valenze:	tipologico ambientale
Contrasti:	nessuno
Modalità di intervento (Piano delle Regole)	
Categoria di intervento:	C3 - Ristrutturazione Conservativa
Prescrizioni:	-



Foto 2023 - N° 48



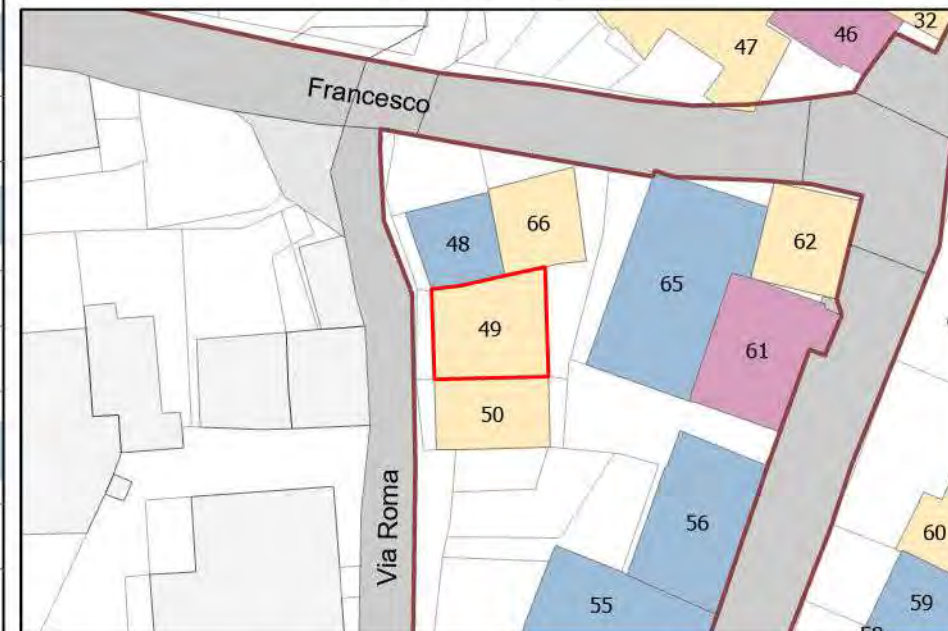
Estratto Catastale: Scala 1:500

SCHEDA N° 49 - Coltivo e Stalle

Estremi Catastali:			
Foglio:	14	Mappale:	202
Caratteristiche Topologiche			
Tipologia:	Parte di schiera		
Numero di piani:	3		
Stato di conservazione			
Stato complessivo:	buono		
Degrado:	no		
Destinazione d'uso			
Destinazione prevalente:	residenziale		
Valenze e Contrasti			
Valenze:	nessuna		
Contrasti:	nessuno		
Modalità di intervento (Piano delle Regole)			
Categoria di intervento:	C4 - Ristrutturazione Edilizia senza demolizione		
Prescrizioni:	-		



Foto 2023 - N° 49



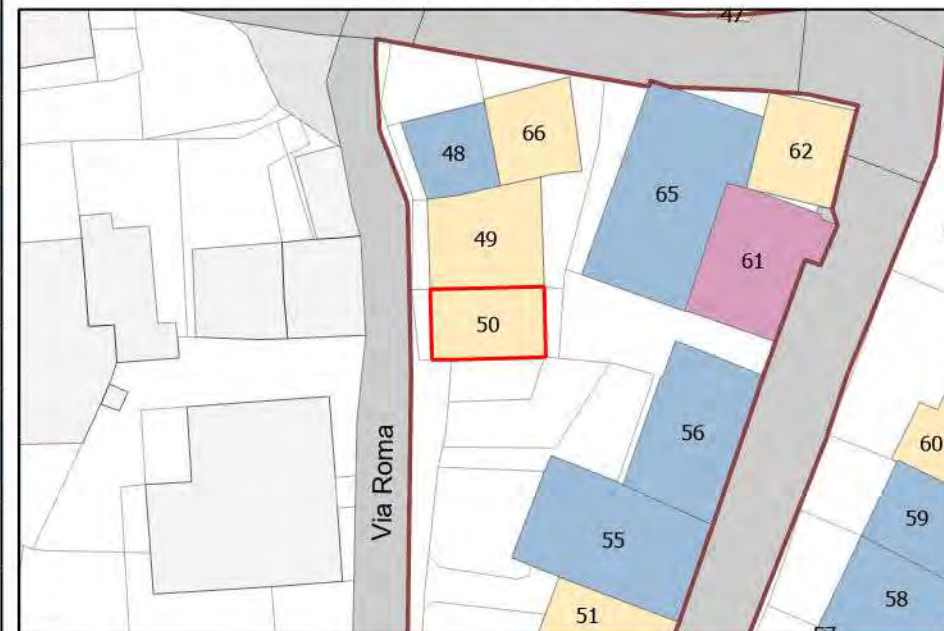
Estratto Catastale: Scala 1:500

SCHEDA N° 50 - Coltivo e Stalle

Estremi Catastali:			
Foglio:	14	Mappale:	224
Caratteristiche Topologiche			
Tipologia:	Parte di schiera		
Numero di piani:	2		
Stato di conservazione			
Stato complessivo:	buono		
Degrado:	no		
Destinazione d'uso			
Destinazione prevalente:	residenziale		
Valenze e Contrasti			
Valenze:	nessuna		
Contrasti:	nessuno		
Modalità di intervento (Piano delle Regole)			
Categoria di intervento:	C4 - Ristrutturazione Edilizia senza demolizione		
Prescrizioni:	-		



Foto 2023 - N° 50

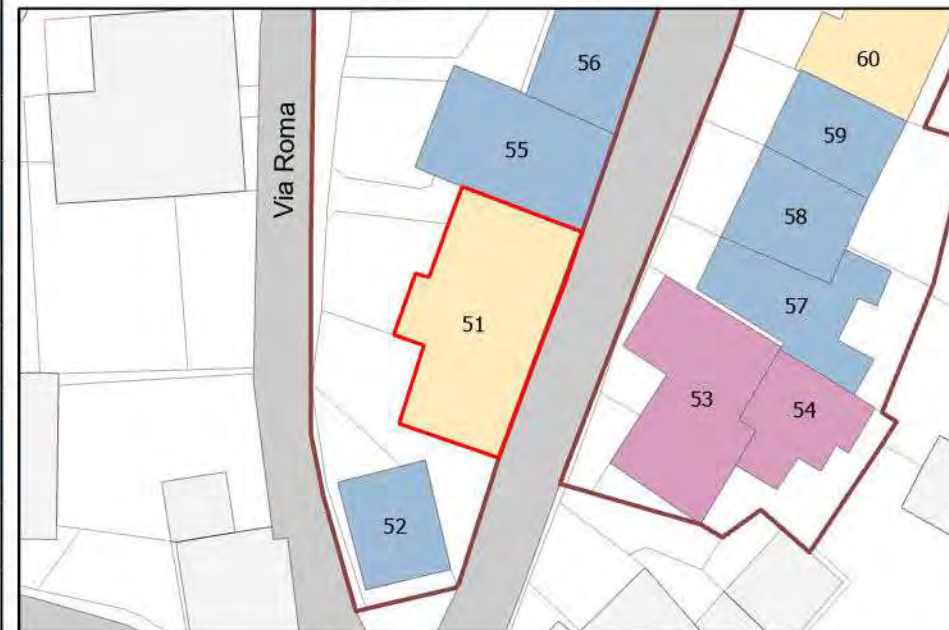


Estratto Catastale: Scala 1:500

Estremi Catastali:	
Foglio:	14
Mappale:	256-270
Caratteristiche Topologiche	
Tipologia:	Parte di schiera
Numero di piani:	3
Stato di conservazione	
Stato complessivo:	buono
Degrado:	no
Destinazione d'uso	
Destinazione prevalente:	residenziale
Valenze e Contrasti	
Valenze:	nessuna
Contrasti:	nessuno
Modalità di intervento (Piano delle Regole)	
Categoria di intervento:	C4 - Ristrutturazione Edilizia senza demolizione
Prescrizioni:	-



Foto 2023 - N° 51

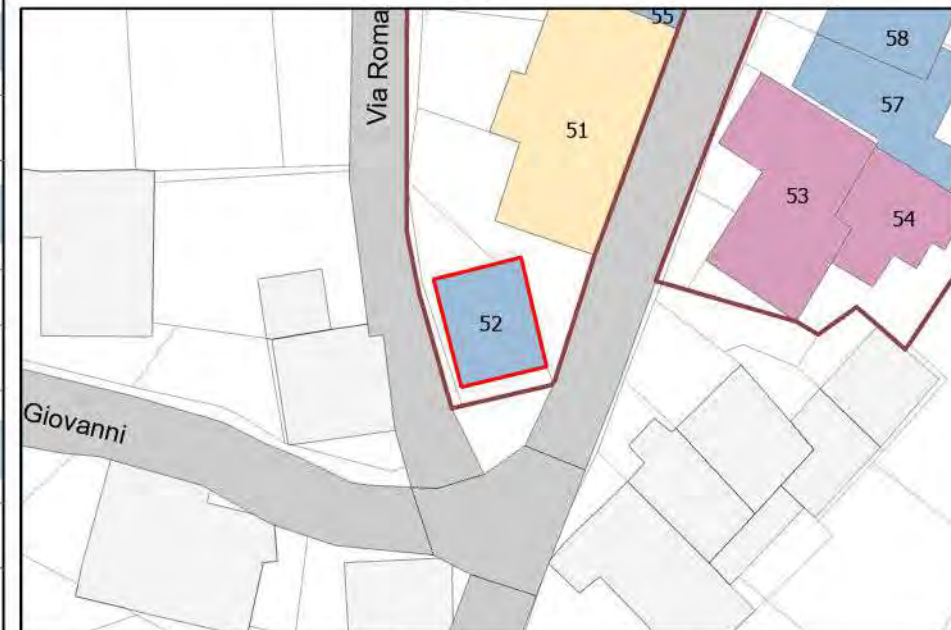


Estratto Catastale: Scala 1:500

Estremi Catastali:	
Foglio:	14
Mappale:	269
Caratteristiche Topologiche	
Tipologia:	Edificio isolato
Numero di piani:	2
Stato di conservazione	
Stato complessivo:	discreto
Degrado:	no
Destinazione d'uso	
Destinazione prevalente:	rurale
Valenze e Contrasti	
Valenze:	tipologico ambientale
Contrasti:	nessuno
Modalità di intervento (Piano delle Regole)	
Categoria di intervento:	C3 - Ristrutturazione Conservativa
Prescrizioni:	-



Foto 2023 - N° 52



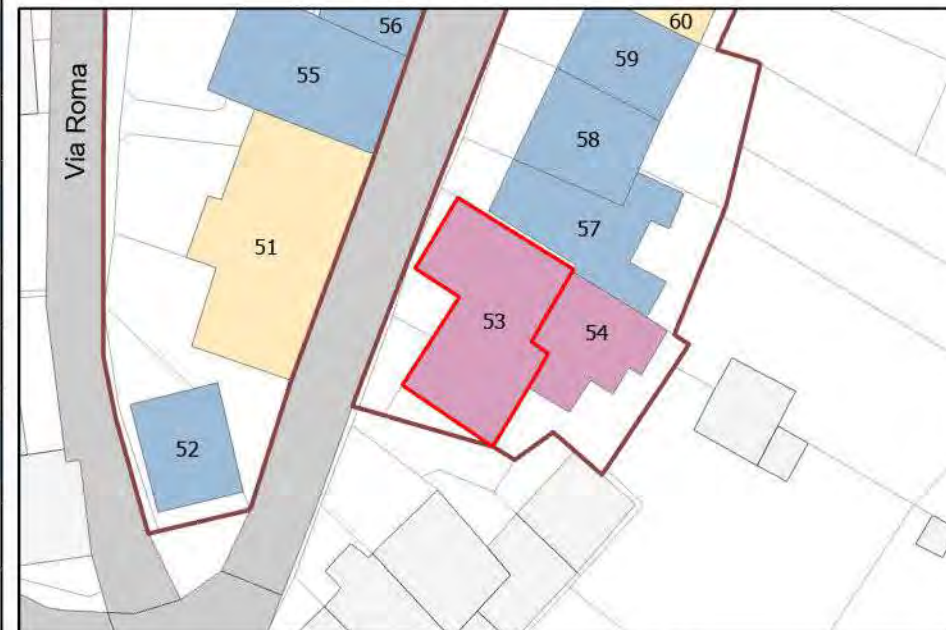
Estratto Catastale: Scala 1:500

SCHEDA N° 53 - Coltivo e Stalle

Estremi Catastali:	
Foglio:	14
Mappale:	259-272
Caratteristiche Topologiche	
Tipologia:	Parte di schiera
Numero di piani:	3
Stato di conservazione	
Stato complessivo:	buono
Degrado:	no
Destinazione d'uso	
Destinazione prevalente:	residenziale
Valenze e Contrasti	
Valenze:	nessuna
Contrasti:	nessuno
Modalità di intervento (Piano delle Regole)	
Categoria di intervento:	C5 - Ristrutturazione Urbanistica
Prescrizioni:	-



Foto 2023 - N° 53



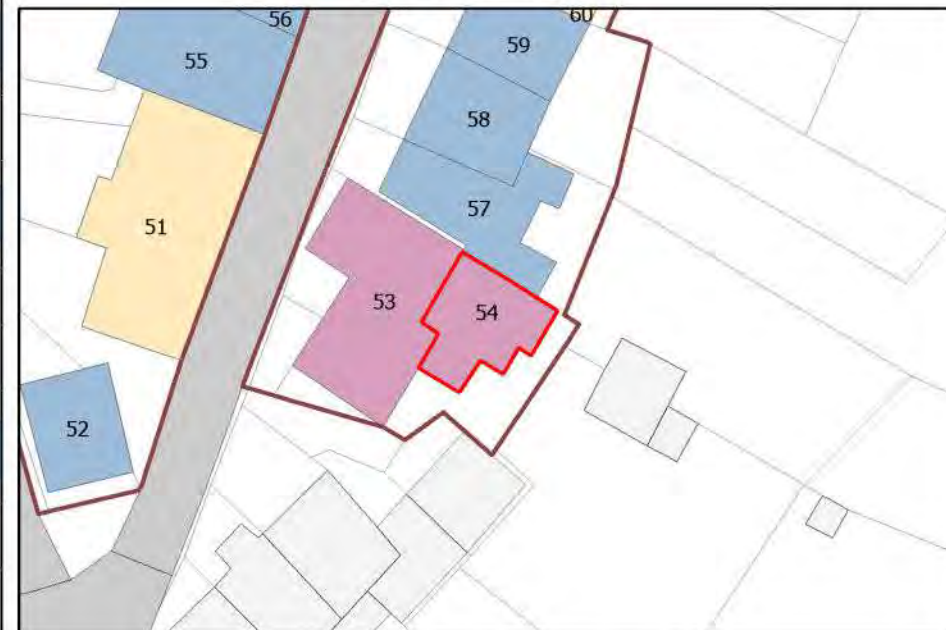
Estratto Catastale: Scala 1:500

SCHEDA N° 54 - Coltivo e Stalle

Estremi Catastali:			
Foglio:	14	Mappale:	260
Caratteristiche Topologiche			
Tipologia:	Parte di schiera		
Numero di piani:	3		
Stato di conservazione			
Stato complessivo:	buono		
Degrado:	no		
Destinazione d'uso			
Destinazione prevalente:	residenziale		
Valenze e Contrasti			
Valenze:	nessuna		
Contrasti:	nessuno		
Modalità di intervento (Piano delle Regole)			
Categoria di intervento:	C5 - Ristrutturazione Urbanistica		
Prescrizioni:	-		



Foto 2023 - N° 54



Estratto Catastale: Scala 1:500

Estremi Catastali:	
Foglio:	14
Mappale:	254
Caratteristiche Topologiche	
Tipologia:	Parte di schiera
Numero di piani:	3
Stato di conservazione	
Stato complessivo:	buono
Degrado:	no
Destinazione d'uso	
Destinazione prevalente:	residenziale
Valenze e Contrasti	
Valenze:	tipologico ambientale
Contrasti:	nessuno
Modalità di intervento (Piano delle Regole)	
Categoria di intervento:	C3 - Ristrutturazione Conservativa
Prescrizioni:	-



Foto 2023 - N° 55



Estratto Catastale: Scala 1:500

SCHEDA N° 56 - Coltivo e Stalle

Estremi Catastali:			
Foglio:	14	Mappale:	227
Caratteristiche Topologiche			
Tipologia:	Parte di schiera		
Numero di piani:	3		
Stato di conservazione			
Stato complessivo:	discreto		
Degrado:	no		
Destinazione d'uso			
Destinazione prevalente:	residenziale		
Valenze e Contrasti			
Valenze:	tipologico ambientale		
Contrasti:	nessuno		
Modalità di intervento (Piano delle Regole)			
Categoria di intervento:	C3 - Ristrutturazione Conservativa		
Prescrizioni:	-		



Foto 2023 - N° 56



Estratto Catastale: Scala 1:500

Estremi Catastali:	
Foglio:	14
Mappale:	257-258
Caratteristiche Topologiche	
Tipologia:	Parte di schiera
Numero di piani:	4
Stato di conservazione	
Stato complessivo:	discreto
Degrado:	no
Destinazione d'uso	
Destinazione prevalente:	residenziale
Valenze e Contrasti	
Valenze:	tipologico ambientale
Contrasti:	nessuno
Modalità di intervento (Piano delle Regole)	
Categoria di intervento:	C3 - Ristrutturazione Conservativa
Prescrizioni:	-



Foto 2023 - N° 57



Estratto Catastale: Scala 1:500

Estremi Catastali:	
Foglio:	14
Mappale:	232
Caratteristiche Topologiche	
Tipologia:	Parte di schiera
Numero di piani:	3
Stato di conservazione	
Stato complessivo:	cattivo
Degrado:	no
Destinazione d'uso	
Destinazione prevalente:	rurale
Valenze e Contrasti	
Valenze:	tipologico ambientale
Contrasti:	nessuno
Modalità di intervento (Piano delle Regole)	
Categoria di intervento:	C3 - Ristrutturazione Conservativa
Prescrizioni:	-



Foto 2023 - N° 58



Estratto Catastale: Scala 1:500

SCHEDA N° 59 - Coltivo e Stalle

Estremi Catastali:			
Foglio:	14	Mappale:	230
Caratteristiche Topologiche			
Tipologia:	Parte di schiera		
Numero di piani:	3		
Stato di conservazione			
Stato complessivo:	cattivo		
Degrado:	no		
Destinazione d'uso			
Destinazione prevalente:	residenziale		
Valenze e Contrasti			
Valenze:	tipologico ambientale		
Contrasti:	nessuno		
Modalità di intervento (Piano delle Regole)			
Categoria di intervento:	C3 - Ristrutturazione Conservativa		
Prescrizioni:	-		



Foto 2023 - N° 59



Estratto Catastale: Scala 1:500

Estremi Catastali:	
Foglio:	14
Mappale:	597
Caratteristiche Topologiche	
Tipologia:	Parte di schiera
Numero di piani:	2
Stato di conservazione	
Stato complessivo:	buono
Degrado:	no
Destinazione d'uso	
Destinazione prevalente:	residenziale
Valenze e Contrasti	
Valenze:	nessuna
Contrasti:	nessuno
Modalità di intervento (Piano delle Regole)	
Categoria di intervento:	C4 - Ristrutturazione Edilizia senza demolizione
Prescrizioni:	-



Foto 2023 - N° 60



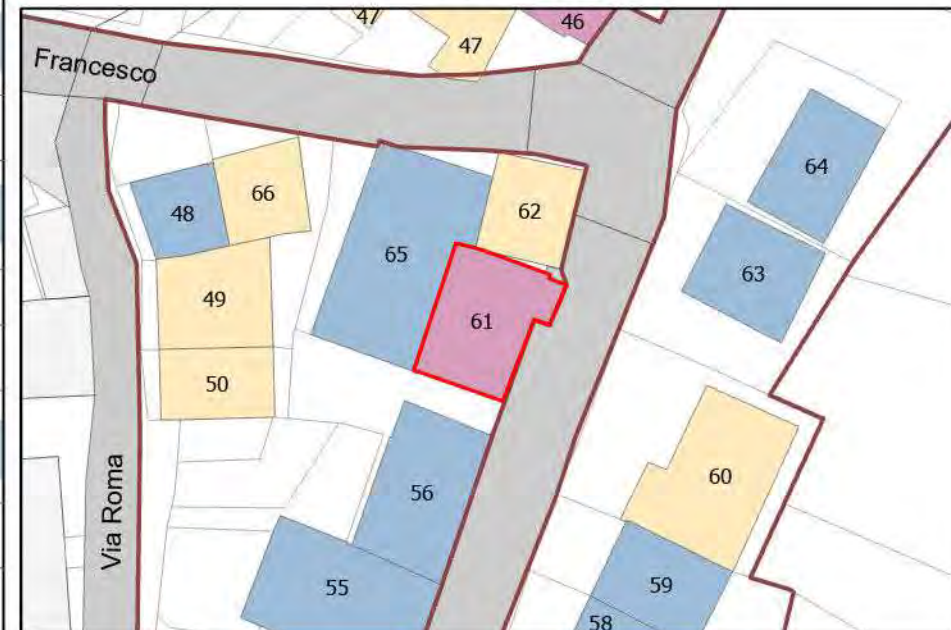
Estratto Catastale: Scala 1:500

SCHEDA N° 61 - Coltivo e Stalle

Estremi Catastali:			
Foglio:	14	Mappale:	206
Caratteristiche Topologiche			
Tipologia:	Parte di schiera		
Numero di piani:	2		
Stato di conservazione			
Stato complessivo:	buono		
Degrado:	no		
Destinazione d'uso			
Destinazione prevalente:	residenziale		
Valenze e Contrasti			
Valenze:	nessuna		
Contrasti:	nessuno		
Modalità di intervento (Piano delle Regole)			
Categoria di intervento:	C5 - Ristrutturazione Urbanistica		
Prescrizioni:	-		



Foto 2023 - N° 61



Estratto Catastale: Scala 1:500

Estremi Catastali:	
Foglio:	14
Mappale:	205
Caratteristiche Topologiche	
Tipologia:	Parte di schiera
Numero di piani:	3
Stato di conservazione	
Stato complessivo:	buono
Degrado:	no
Destinazione d'uso	
Destinazione prevalente:	residenziale
Valenze e Contrasti	
Valenze:	nessuna
Contrasti:	nessuno
Modalità di intervento (Piano delle Regole)	
Categoria di intervento:	C4 - Ristrutturazione Edilizia senza demolizione
Prescrizioni:	-



Foto 2023 - N° 62



Estratto Catastale: Scala 1:500

Estremi Catastali:	
Foglio:	14
Mappale:	207
Caratteristiche Topologiche	
Tipologia:	Edificio isolato
Numero di piani:	2
Stato di conservazione	
Stato complessivo:	cattivo
Degrado:	no
Destinazione d'uso	
Destinazione prevalente:	rurale
Valenze e Contrasti	
Valenze:	tipologico ambientale
Contrasti:	nessuno
Modalità di intervento (Piano delle Regole)	
Categoria di intervento:	C3 - Ristrutturazione Conservativa
Prescrizioni:	-



Foto 2023 - N° 63



Estratto Catastale: Scala 1:500

SCHEDA N° 64 - Coltivo e Stalle

Estremi Catastali:			
Foglio:	14	Mappale:	179
Caratteristiche Topologiche			
Tipologia:	Edificio isolato		
Numero di piani:	3		
Stato di conservazione			
Stato complessivo:	cattivo		
Degrado:	no		
Destinazione d'uso			
Destinazione prevalente:	residenziale rurale		
Valenze e Contrasti			
Valenze:	nessuna		
Contrasti:	nessuno		
Modalità di intervento (Piano delle Regole)			
Categoria di intervento:	C3 - Ristrutturazione Conservativa		
Prescrizioni:	-		



Foto 2023 - N° 64



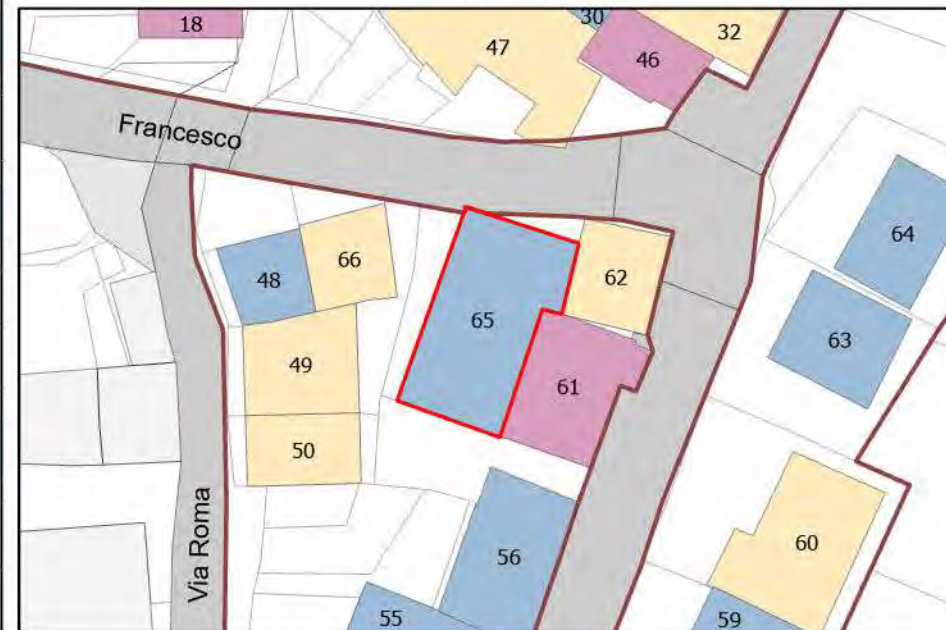
Estratto Catastale: Scala 1:500

SCHEDA N° 65 - Coltivo e Stalle

Estremi Catastali:			
Foglio:	14	Mappale:	204
Caratteristiche Topologiche			
Tipologia:	Parte di schiera		
Numero di piani:	2		
Stato di conservazione			
Stato complessivo:	buono		
Degrado:	no		
Destinazione d'uso			
Destinazione prevalente:	residenziale		
Valenze e Contrasti			
Valenze:	tipologico ambientale		
Contrasti:	nessuno		
Modalità di intervento (Piano delle Regole)			
Categoria di intervento:	C3 - Ristrutturazione Conservativa		
Prescrizioni:	Aperture finestre		



Foto 2023 - N° 65



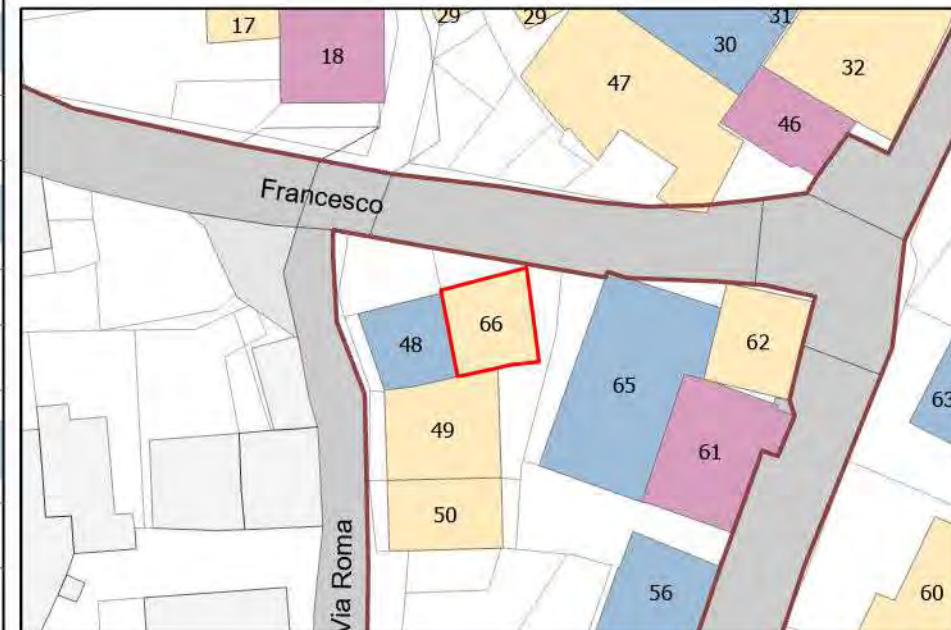
Estratto Catastale: Scala 1:500

SCHEDA N° 66 - Coltivo e Stalle

Estremi Catastali:			
Foglio:	14	Mappale:	200
Caratteristiche Topologiche			
Tipologia:	Parte di schiera		
Numero di piani:	2		
Stato di conservazione			
Stato complessivo:	buono		
Degrado:	no		
Destinazione d'uso			
Destinazione prevalente:	residenziale		
Valenze e Contrasti			
Valenze:	nessuna		
Contrasti:	nessuno		
Modalità di intervento (Piano delle Regole)			
Categoria di intervento:	C4 - Ristrutturazione Edilizia senza demolizione		
Prescrizioni:	-		



Foto 2023 - N° 66

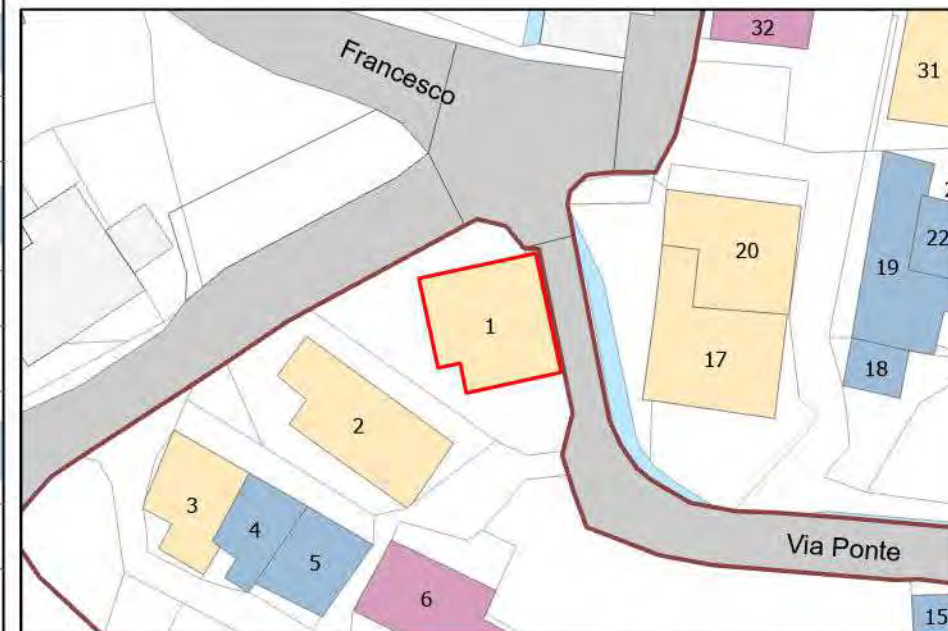


Estratto Catastale: Scala 1:500

Estremi Catastali:	
Foglio:	14
Mappale:	521
Caratteristiche Topologiche	
Tipologia:	Edificio isolato
Numero di piani:	3
Stato di conservazione	
Stato complessivo:	buono
Degrado:	no
Destinazione d'uso	
Destinazione prevalente:	residenziale
Valenze e Contrasti	
Valenze:	nessuna
Contrasti:	nessuno
Modalità di intervento (Piano delle Regole)	
Categoria di intervento:	C4 - Ristrutturazione Edilizia senza demolizione
Prescrizioni:	-



Foto 2023 n° 1



Estratto Catastale: Scala 1:500

Estremi Catastali:	
Foglio:	14
Mappale:	511-512
Caratteristiche Topologiche	
Tipologia:	Edificio isolato
Numero di piani:	3
Stato di conservazione	
Stato complessivo:	buono
Degrado:	no
Destinazione d'uso	
Destinazione prevalente:	residenziale
Valenze e Contrasti	
Valenze:	nessuna
Contrasti:	nessuno
Modalità di intervento (Piano delle Regole)	
Categoria di intervento:	C4 - Ristrutturazione Edilizia senza demolizione
Prescrizioni:	-



Foto 2023 n° 2



Estratto Catastale: Scala 1:500

Estremi Catastali:	
Foglio:	14
Mappale:	515
Caratteristiche Topologiche	
Tipologia:	Parte di schiera
Numero di piani:	4
Stato di conservazione	
Stato complessivo:	buono
Degrado:	no
Destinazione d'uso	
Destinazione prevalente:	residenziale
Valenze e Contrasti	
Valenze:	nessuna
Contrasti:	nessuno
Modalità di intervento (Piano delle Regole)	
Categoria di intervento:	C4 - Ristrutturazione Edilizia senza demolizione
Prescrizioni:	-



Foto 2023 n° 3



Estratto Catastale: Scala 1:500

Estremi Catastali:	
Foglio:	14
Mappale:	518
Caratteristiche Topologiche	
Tipologia:	Parte di schiera
Numero di piani:	3
Stato di conservazione	
Stato complessivo:	discreto
Degrado:	no
Destinazione d'uso	
Destinazione prevalente:	residenziale rurale
Valenze e Contrasti	
Valenze:	tipologico ambientale
Contrasti:	nessuno
Modalità di intervento (Piano delle Regole)	
Categoria di intervento:	C3 - Ristrutturazione Conservativa
Prescrizioni:	Scala esterna in c.a.



Foto 2023 n° 4



Estratto Catastale: Scala 1:500

Estremi Catastali:	
Foglio:	14
Mappale:	520
Caratteristiche Topologiche	
Tipologia:	Parte di schiera
Numero di piani:	3
Stato di conservazione	
Stato complessivo:	discreto
Degrado:	no
Destinazione d'uso	
Destinazione prevalente:	residenziale
Valenze e Contrasti	
Valenze:	tipologico ambientale
Contrasti:	nessuno
Modalità di intervento (Piano delle Regole)	
Categoria di intervento:	C3 - Ristrutturazione Conservativa
Prescrizioni:	Balcone e scala esterna in c.a.



Foto 2023 n° 5



Estratto Catastale: Scala 1:500

Estremi Catastali:	
Foglio:	14
Mappale:	655
Caratteristiche Topologiche	
Tipologia:	Edificio isolato
Numero di piani:	3
Stato di conservazione	
Stato complessivo:	buono
Degrado:	no
Destinazione d'uso	
Destinazione prevalente:	residenziale
Valenze e Contrasti	
Valenze:	nessuna
Contrasti:	nessuno
Modalità di intervento (Piano delle Regole)	
Categoria di intervento:	C5 - Ristrutturazione Urbanistica
Prescrizioni:	-



Foto 2023 n° 6

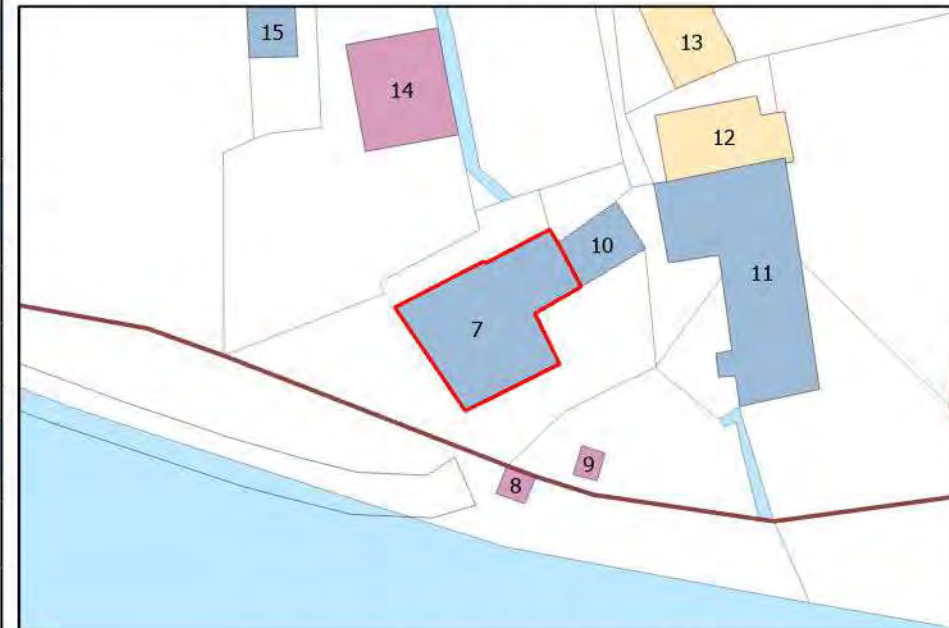


Estratto Catastale: Scala 1:500

Estremi Catastali:	
Foglio:	14
Mappale:	594
Caratteristiche Topologiche	
Tipologia:	Parte di schiera
Numero di piani:	3
Stato di conservazione	
Stato complessivo:	buono
Degrado:	no
Destinazione d'uso	
Destinazione prevalente:	residenziale
Valenze e Contrasti	
Valenze:	tipologico ambientale
Contrasti:	nessuno
Modalità di intervento (Piano delle Regole)	
Categoria di intervento:	C3 - Ristrutturazione Conservativa
Prescrizioni:	Tapparelle



Foto 2023 n° 7

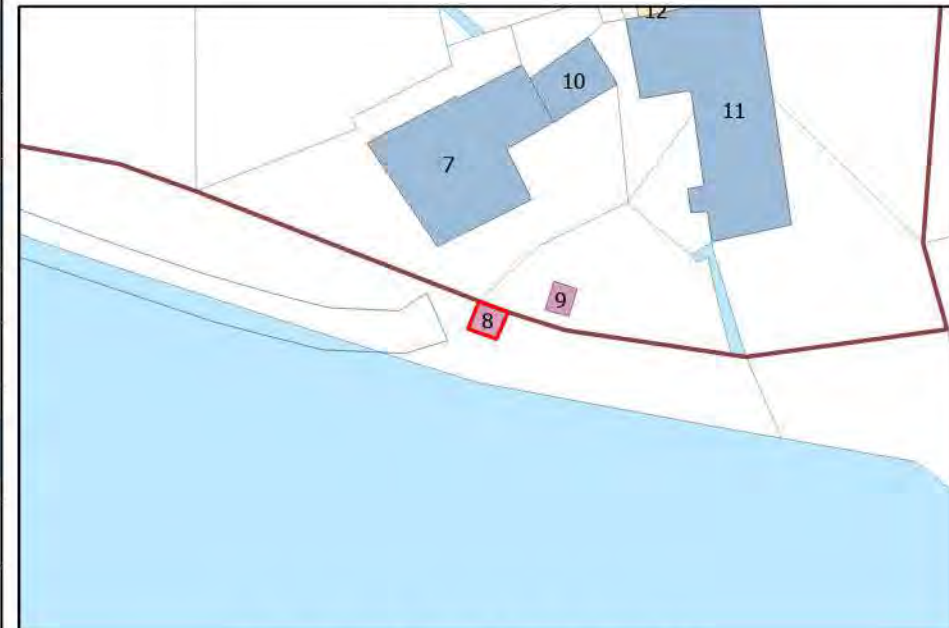


Estratto Catastale: Scala 1:500

Estremi Catastali:	
Foglio:	14
Mappale:	549
Caratteristiche Topologiche	
Tipologia:	-
Numero di piani:	0
Stato di conservazione	
Stato complessivo:	-
Degrado:	si
Destinazione d'uso	
Destinazione prevalente:	-
Valenze e Contrasti	
Valenze:	-
Contrasti:	-
Modalità di intervento (Piano delle Regole)	
Categoria di intervento:	C5 - Ristrutturazione Urbanistica
Prescrizioni:	-



Foto 2023 n° 8



Estratto Catastale: Scala 1:500

Estremi Catastali:

Foglio: 14 Mappale: 556

Caratteristiche Topologiche

Tipologia: Edificio isolato

Numero di piani: 1

Stato di conservazione

Stato complessivo: discreto

Degrado: no

Destinazione d'uso

Destinazione prevalente: box accessori magazzini

Valenze e Contrasti

Valenze: nessuna

Contrasti: nessuno

Modalità di intervento (Piano delle Regole)

Categoria di intervento: C5 - Ristrutturazione Urbanistica

Prescrizioni: -



Foto 2023 n° 9

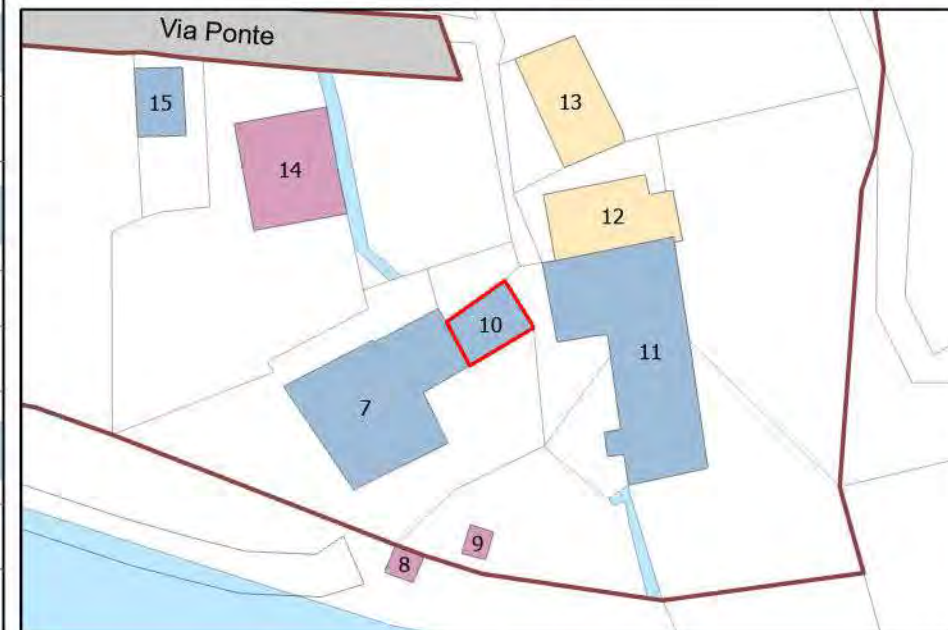


Estratto Catastale: Scala 1:500

Estremi Catastali:	
Foglio:	14
Mappale:	555
Caratteristiche Topologiche	
Tipologia:	Parte di schiera
Numero di piani:	3
Stato di conservazione	
Stato complessivo:	discreto
Degrado:	no
Destinazione d'uso	
Destinazione prevalente:	residenziale
Valenze e Contrasti	
Valenze:	tipologico ambientale
Contrasti:	contrasto con edificio
Modalità di intervento (Piano delle Regole)	
Categoria di intervento:	C3 - Ristrutturazione Conservativa
Prescrizioni:	Muratura in blocchetti di cls



Foto 2023 n° 10



Estratto Catastale: Scala 1:500

Estremi Catastali:	
Foglio:	14
Mappale:	564
Caratteristiche Topologiche	
Tipologia:	Parte di schiera
Numero di piani:	3
Stato di conservazione	
Stato complessivo:	cattivo
Degrado:	no
Destinazione d'uso	
Destinazione prevalente:	residenziale
Valenze e Contrasti	
Valenze:	tipologico ambientale
Contrasti:	nessuno
Modalità di intervento (Piano delle Regole)	
Categoria di intervento:	C3 - Ristrutturazione Conservativa
Prescrizioni:	-



Foto 2023 n° 11

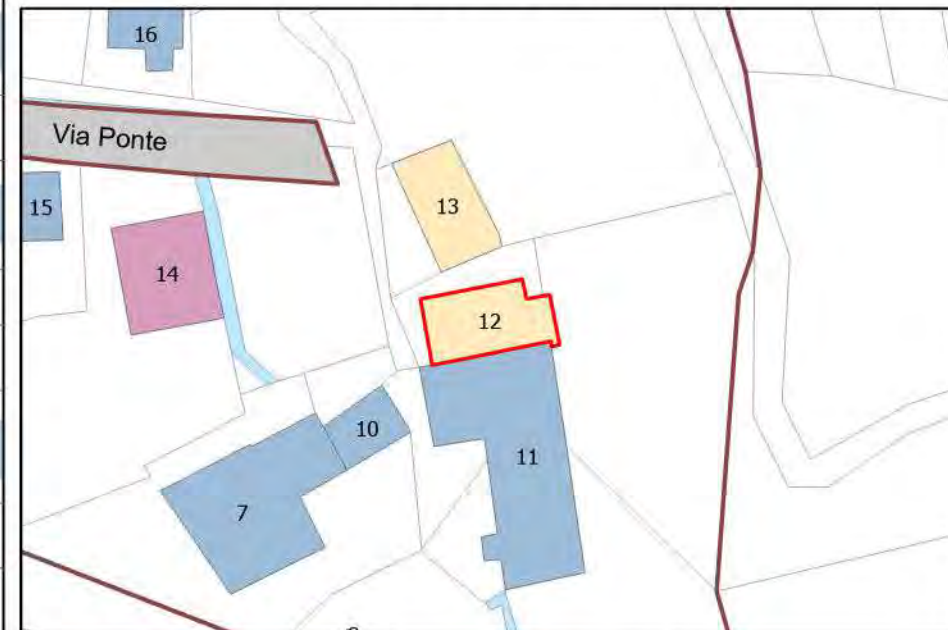


Estratto Catastale: Scala 1:500

Estremi Catastali:	
Foglio:	14
Mappale:	532
Caratteristiche Topologiche	
Tipologia:	Parte di schiera
Numero di piani:	4
Stato di conservazione	
Stato complessivo:	buono
Degrado:	no
Destinazione d'uso	
Destinazione prevalente:	residenziale
Valenze e Contrasti	
Valenze:	nessuna
Contrasti:	nessuno
Modalità di intervento (Piano delle Regole)	
Categoria di intervento:	C4 - Ristrutturazione Edilizia senza demolizione
Prescrizioni:	-



Foto 2023 n° 12

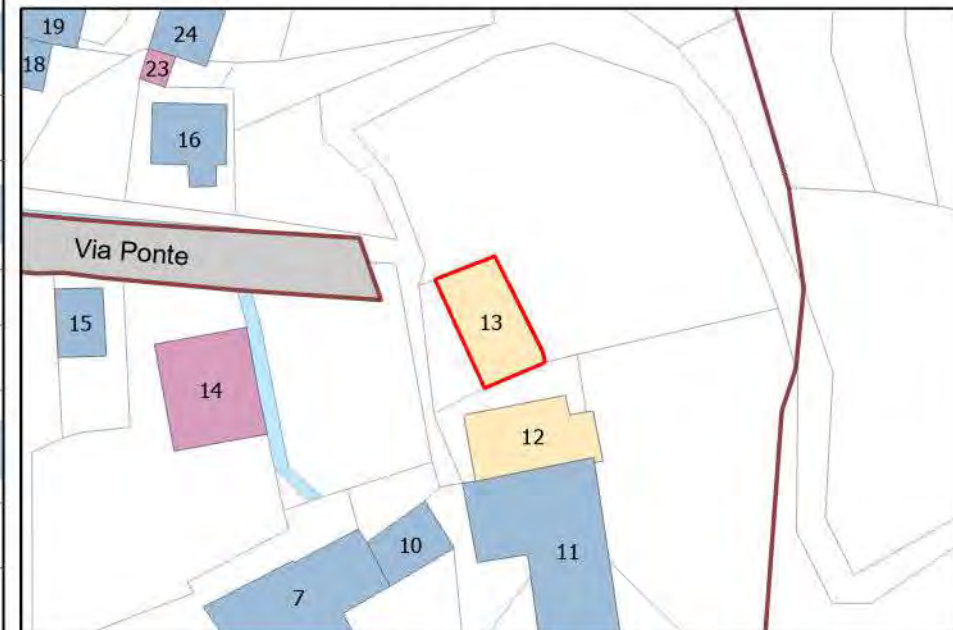


Estratto Catastale: Scala 1:500

Estremi Catastali:	
Foglio:	14
Mappale:	561
Caratteristiche Topologiche	
Tipologia:	Edificio isolato
Numero di piani:	2
Stato di conservazione	
Stato complessivo:	buono
Degrado:	no
Destinazione d'uso	
Destinazione prevalente:	box accessori magazzini
Valenze e Contrasti	
Valenze:	nessuna
Contrasti:	nessuno
Modalità di intervento (Piano delle Regole)	
Categoria di intervento:	C4 - Ristrutturazione Edilizia senza demolizione
Prescrizioni:	-



Foto 2023 n° 13

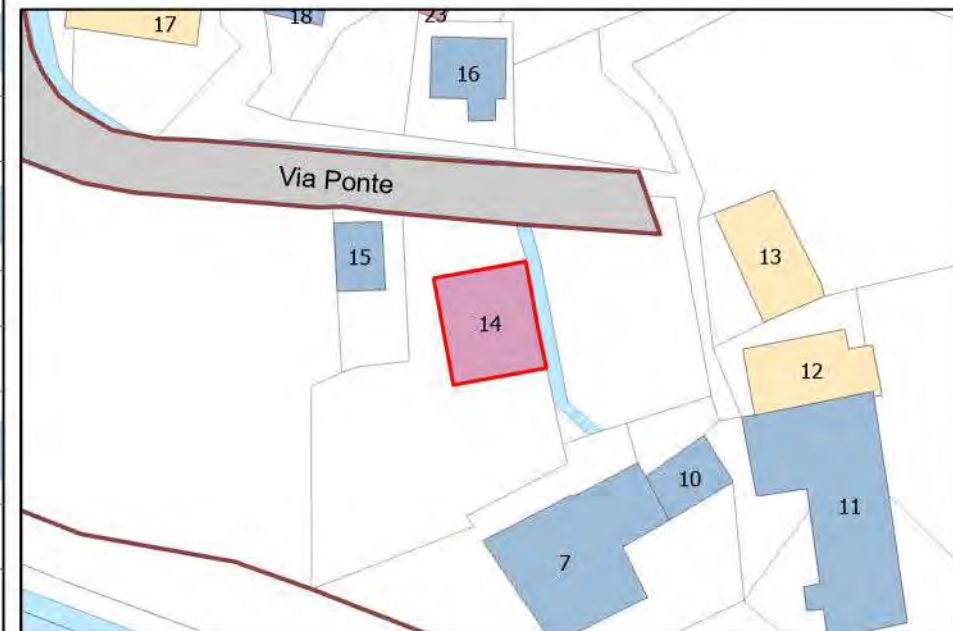


Estratto Catastale: Scala 1:500

Estremi Catastali:	
Foglio:	14
Mappale:	661
Caratteristiche Topologiche	
Tipologia:	Edificio isolato
Numero di piani:	1
Stato di conservazione	
Stato complessivo:	buono
Degrado:	no
Destinazione d'uso	
Destinazione prevalente:	box accessori magazzini
Valenze e Contrasti	
Valenze:	nessuna
Contrasti:	nessuno
Modalità di intervento (Piano delle Regole)	
Categoria di intervento:	C5 - Ristrutturazione Urbanistica
Prescrizioni:	-



Foto 2023 n° 14

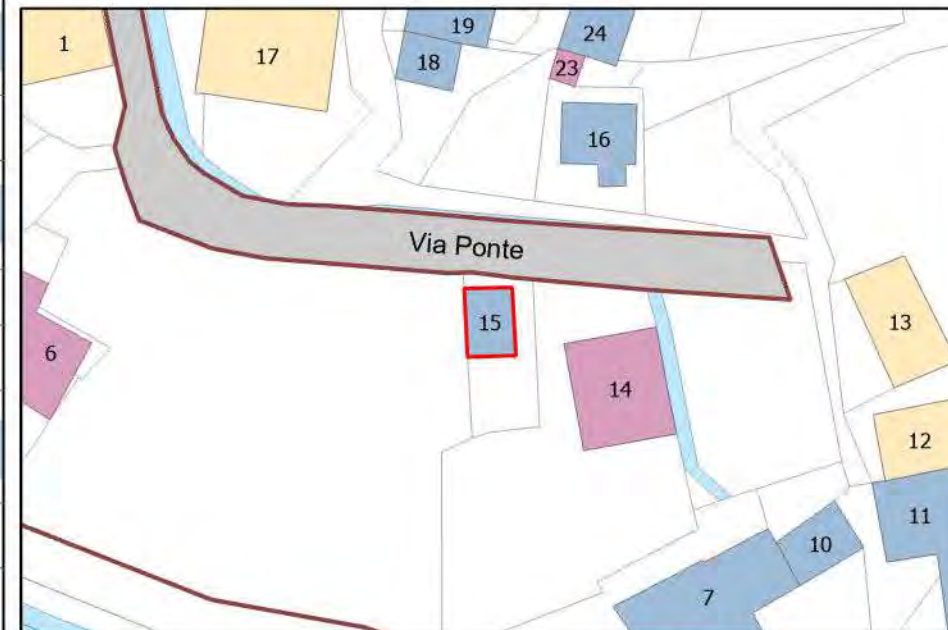


Estratto Catastale: Scala 1:500

Estremi Catastali:	
Foglio:	14
Mappale:	541
Caratteristiche Topologiche	
Tipologia:	Edificio isolato
Numero di piani:	2
Stato di conservazione	
Stato complessivo:	buono
Degrado:	no
Destinazione d'uso	
Destinazione prevalente:	box accessori magazzini
Valenze e Contrasti	
Valenze:	tipologico ambientale
Contrasti:	nessuno
Modalità di intervento (Piano delle Regole)	
Categoria di intervento:	C3 - Ristrutturazione Conservativa
Prescrizioni:	-



Foto 2023 n° 15

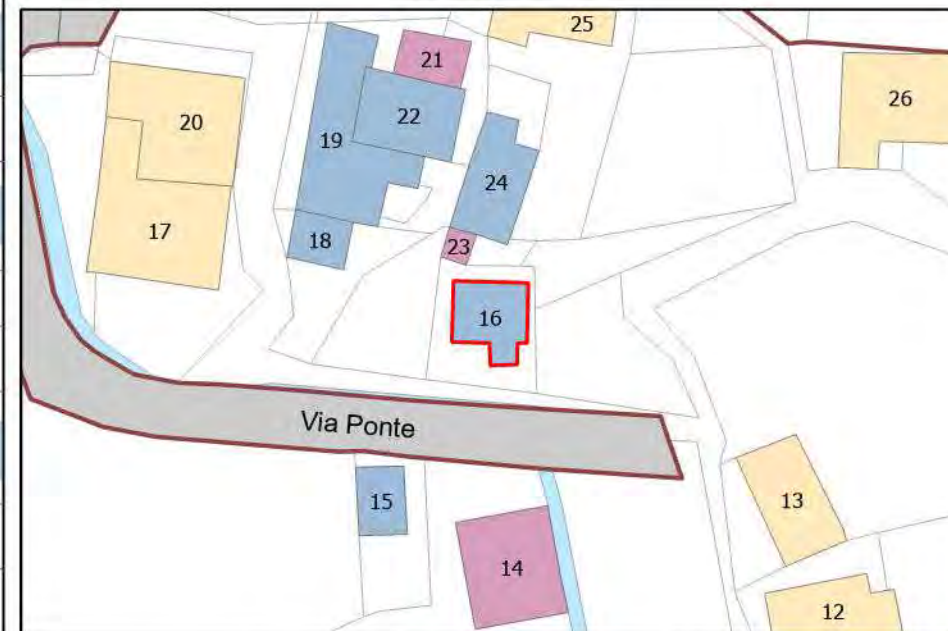


Estratto Catastale: Scala 1:500

Estremi Catastali:	
Foglio:	14
Mappale:	543
Caratteristiche Topologiche	
Tipologia:	Edificio isolato
Numero di piani:	2
Stato di conservazione	
Stato complessivo:	discreto
Degrado:	no
Destinazione d'uso	
Destinazione prevalente:	residenziale rurale
Valenze e Contrasti	
Valenze:	tipologico ambientale
Contrasti:	nessuno
Modalità di intervento (Piano delle Regole)	
Categoria di intervento:	C3 - Ristrutturazione Conservativa
Prescrizioni:	-



Foto 2023 n° 16

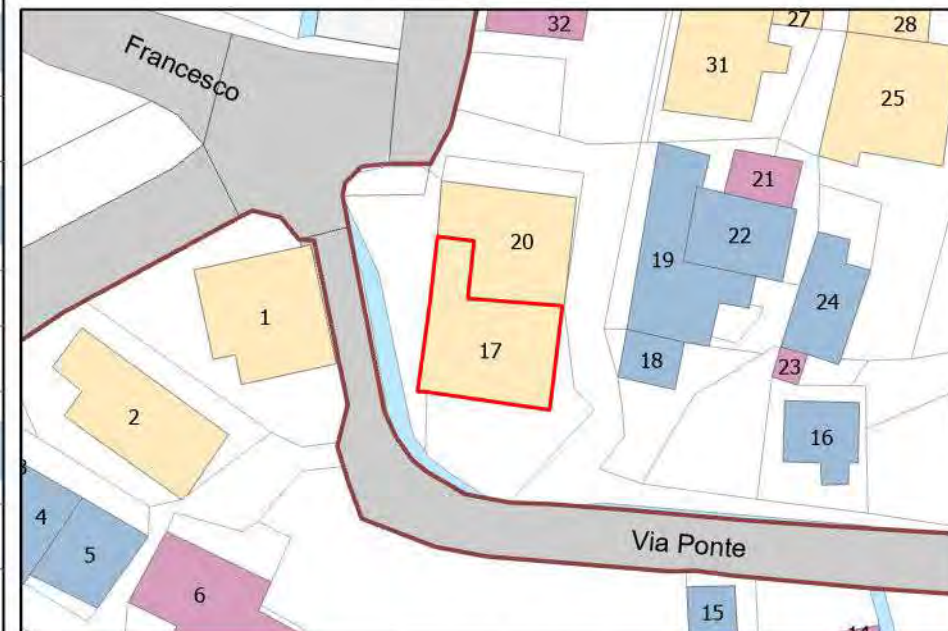


Estratto Catastale: Scala 1:500

Estremi Catastali:	
Foglio:	14
Mappale:	604
Caratteristiche Topologiche	
Tipologia:	Parte di schiera
Numero di piani:	3
Stato di conservazione	
Stato complessivo:	buono
Degrado:	no
Destinazione d'uso	
Destinazione prevalente:	residenziale
Valenze e Contrasti	
Valenze:	nessuna
Contrasti:	nessuno
Modalità di intervento (Piano delle Regole)	
Categoria di intervento:	C4 - Ristrutturazione Edilizia senza demolizione
Prescrizioni:	-



Foto 2023 n° 17

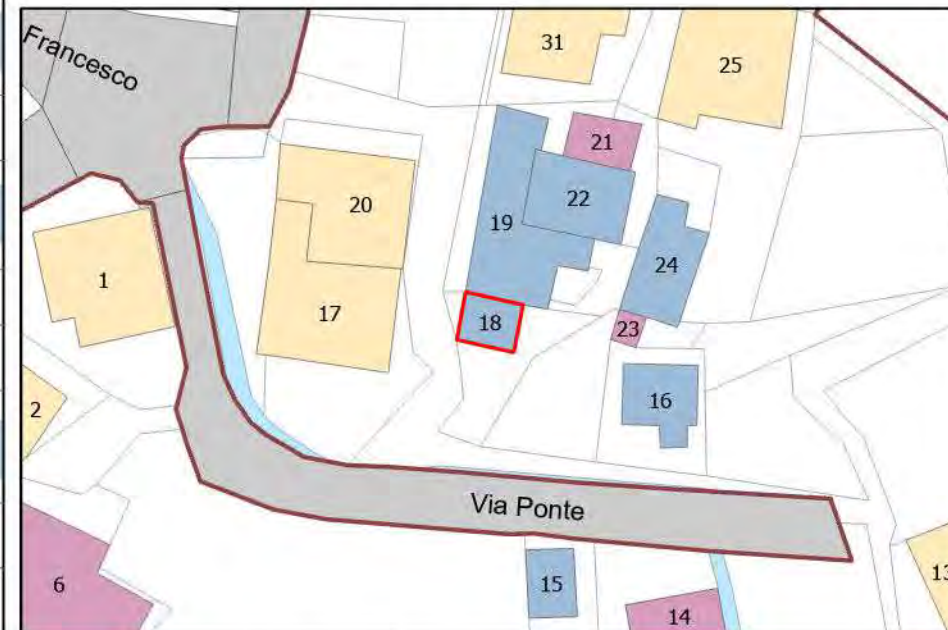


Estratto Catastale: Scala 1:500

Estremi Catastali:	
Foglio:	14
Mappale:	539
Caratteristiche Topologiche	
Tipologia:	Parte di schiera
Numero di piani:	1
Stato di conservazione	
Stato complessivo:	buono
Degrado:	no
Destinazione d'uso	
Destinazione prevalente:	box accessori magazzini
Valenze e Contrasti	
Valenze:	tipologico ambientale
Contrasti:	nessuno
Modalità di intervento (Piano delle Regole)	
Categoria di intervento:	C3 - Ristrutturazione Conservativa
Prescrizioni:	-



Foto 2023 n° 18

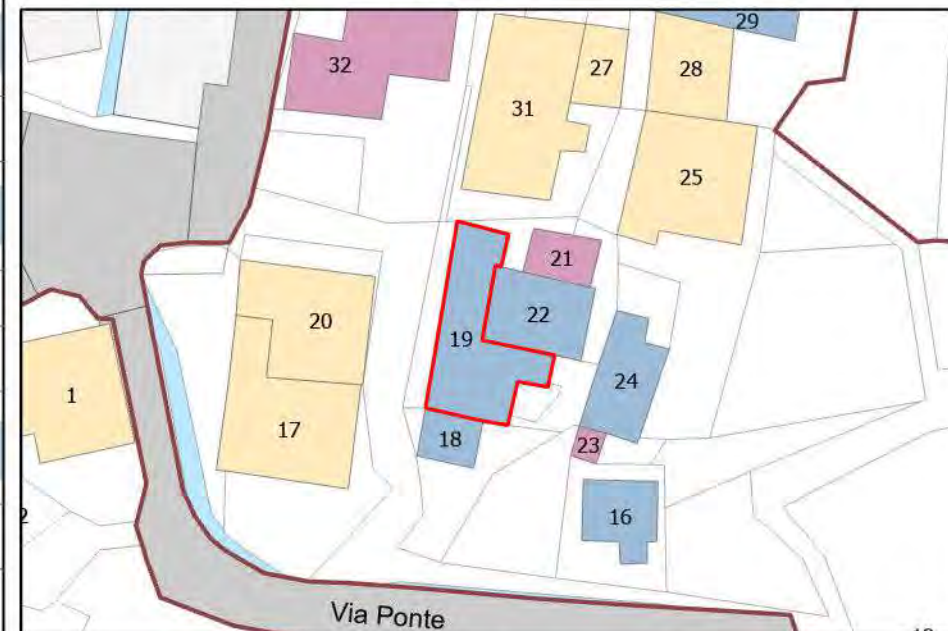


Estratto Catastale: Scala 1:500

Estremi Catastali:	
Foglio:	14
Mappale:	537
Caratteristiche Topologiche	
Tipologia:	Parte di schiera
Numero di piani:	3
Stato di conservazione	
Stato complessivo:	buono
Degrado:	no
Destinazione d'uso	
Destinazione prevalente:	residenziale
Valenze e Contrasti	
Valenze:	tipologico ambientale
Contrasti:	contrasto con edificio
Modalità di intervento (Piano delle Regole)	
Categoria di intervento:	C3 - Ristrutturazione Conservativa
Prescrizioni:	Balconi in c.a.



Foto 2023 n° 19

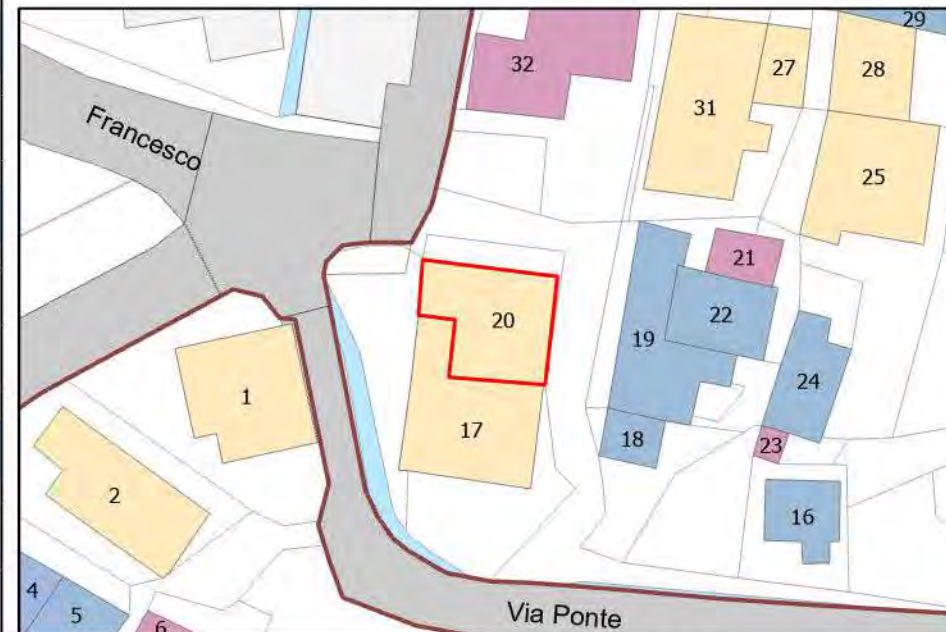


Estratto Catastale: Scala 1:500

Estremi Catastali:	
Foglio:	14
Mappale:	530
Caratteristiche Topologiche	
Tipologia:	Parte di schiera
Numero di piani:	3
Stato di conservazione	
Stato complessivo:	buono
Degrado:	no
Destinazione d'uso	
Destinazione prevalente:	residenziale
Valenze e Contrasti	
Valenze:	nessuna
Contrasti:	nessuno
Modalità di intervento (Piano delle Regole)	
Categoria di intervento:	C4 - Ristrutturazione Edilizia senza demolizione
Prescrizioni:	-



Foto 2023 n° 20



Estratto Catastale: Scala 1:500

Estremi Catastali:	
Foglio:	14
Mappale:	669
Caratteristiche Topologiche	
Tipologia:	Parte di schiera
Numero di piani:	2
Stato di conservazione	
Stato complessivo:	buono
Degrado:	no
Destinazione d'uso	
Destinazione prevalente:	box accessori magazzini
Valenze e Contrasti	
Valenze:	nessuna
Contrasti:	nessuno
Modalità di intervento (Piano delle Regole)	
Categoria di intervento:	C5 - Ristrutturazione Urbanistica
Prescrizioni:	-



Foto 2023 n° 21

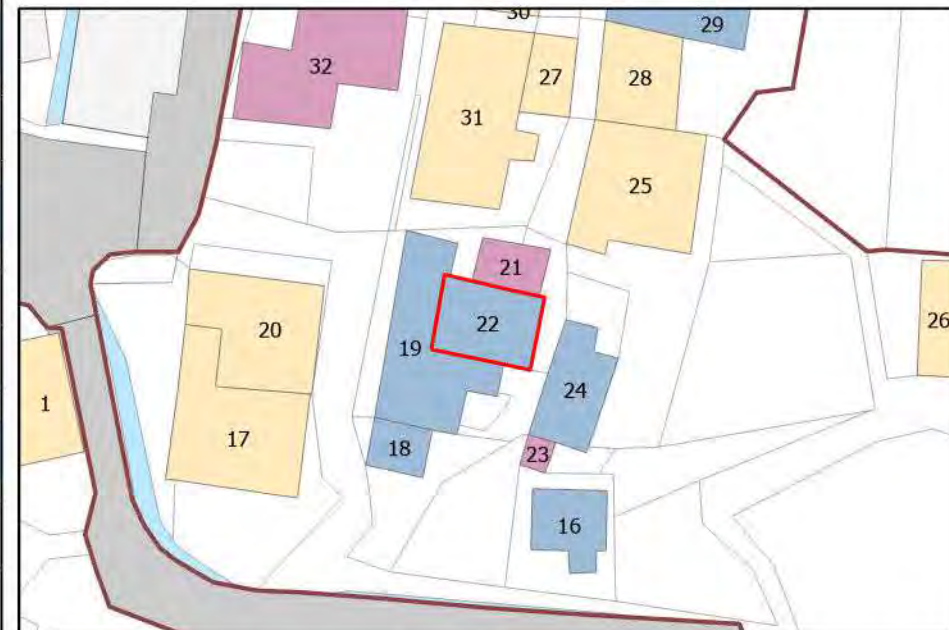


Estratto Catastale: Scala 1:500

Estremi Catastali:	
Foglio:	14
Mappale:	538
Caratteristiche Topologiche	
Tipologia:	Parte di schiera
Numero di piani:	2
Stato di conservazione	
Stato complessivo:	discreto
Degrado:	no
Destinazione d'uso	
Destinazione prevalente:	residenziale
Valenze e Contrasti	
Valenze:	tipologico ambientale
Contrasti:	nessuno
Modalità di intervento (Piano delle Regole)	
Categoria di intervento:	C3 - Ristrutturazione Conservativa
Prescrizioni:	-



Foto 2023 n° 22

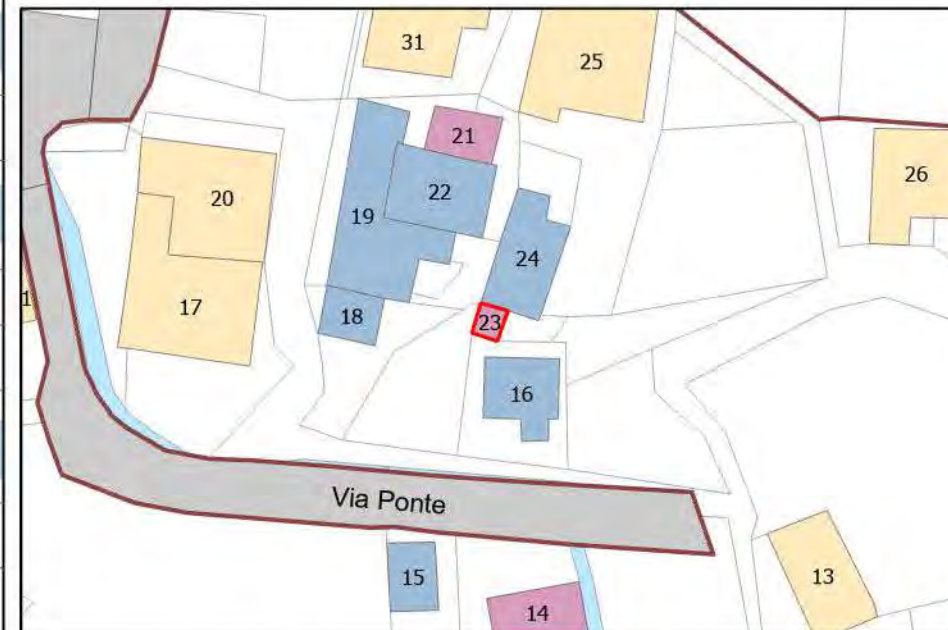


Estratto Catastale: Scala 1:500

Estremi Catastali:	
Foglio:	14
Mappale:	540
Caratteristiche Topologiche	
Tipologia:	Parte di schiera
Numero di piani:	1
Stato di conservazione	
Stato complessivo:	discreto
Degrado:	no
Destinazione d'uso	
Destinazione prevalente:	box accessori magazzini
Valenze e Contrasti	
Valenze:	nessuna
Contrasti:	nessuno
Modalità di intervento (Piano delle Regole)	
Categoria di intervento:	C5 - Ristrutturazione Urbanistica
Prescrizioni:	-



Foto 2023 n° 23

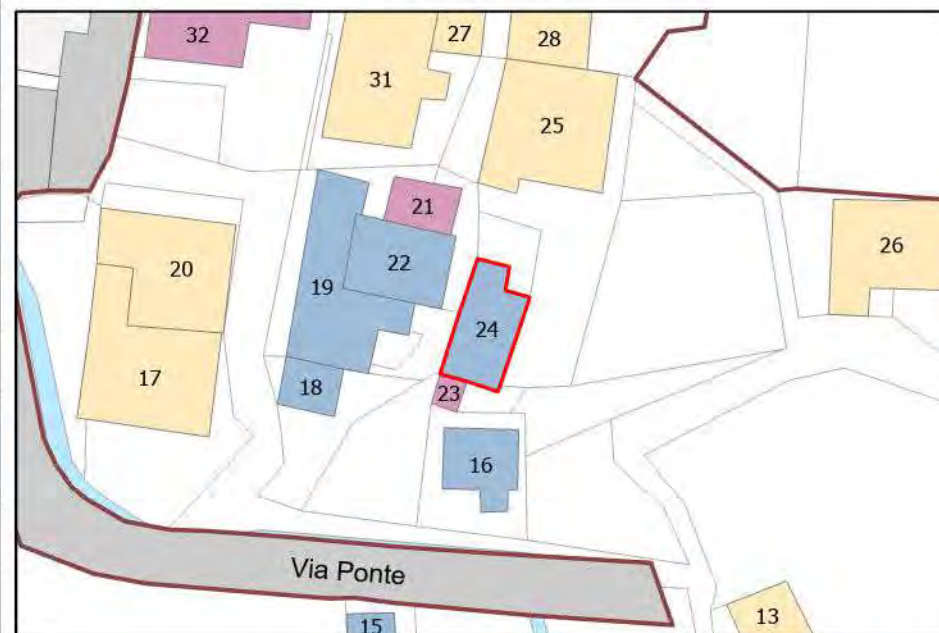


Estratto Catastale: Scala 1:500

Estremi Catastali:	
Foglio:	14
Mappale:	542
Caratteristiche Topologiche	
Tipologia:	Parte di schiera
Numero di piani:	3
Stato di conservazione	
Stato complessivo:	buono
Degrado:	no
Destinazione d'uso	
Destinazione prevalente:	residenziale
Valenze e Contrasti	
Valenze:	tipologico ambientale
Contrasti:	contrasto con edificio
Modalità di intervento (Piano delle Regole)	
Categoria di intervento:	C3 - Ristrutturazione Conservativa
Prescrizioni:	Balcone in c.a.



Foto 2023 n° 24

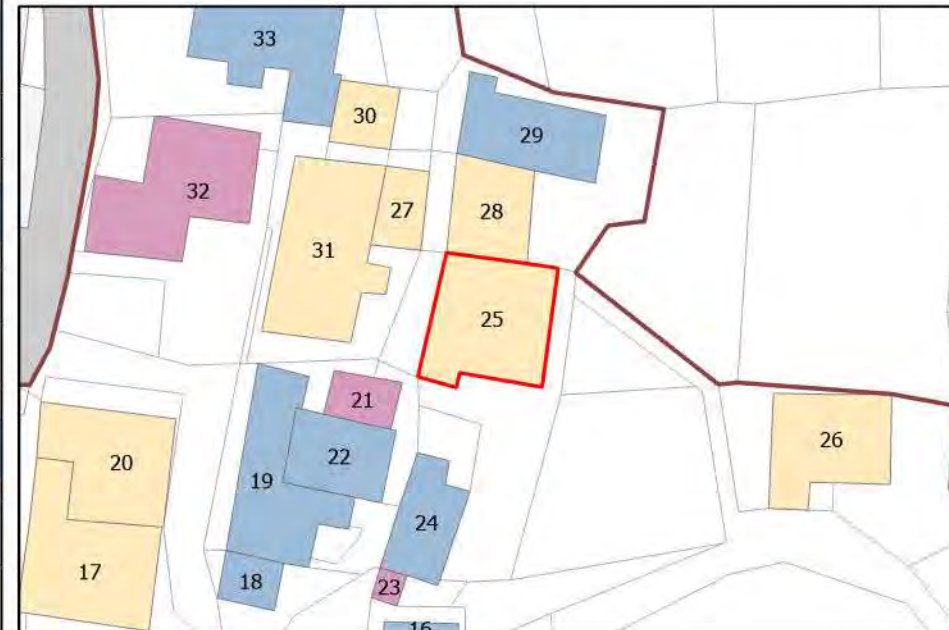


Estratto Catastale: Scala 1:500

Estremi Catastali:	
Foglio:	14
Mappale:	457
Caratteristiche Topologiche	
Tipologia:	Parte di schiera
Numero di piani:	3
Stato di conservazione	
Stato complessivo:	buono
Degrado:	no
Destinazione d'uso	
Destinazione prevalente:	residenziale
Valenze e Contrasti	
Valenze:	nessuna
Contrasti:	nessuno
Modalità di intervento (Piano delle Regole)	
Categoria di intervento:	C4 - Ristrutturazione Edilizia senza demolizione
Prescrizioni:	-



Foto 2023 n° 25

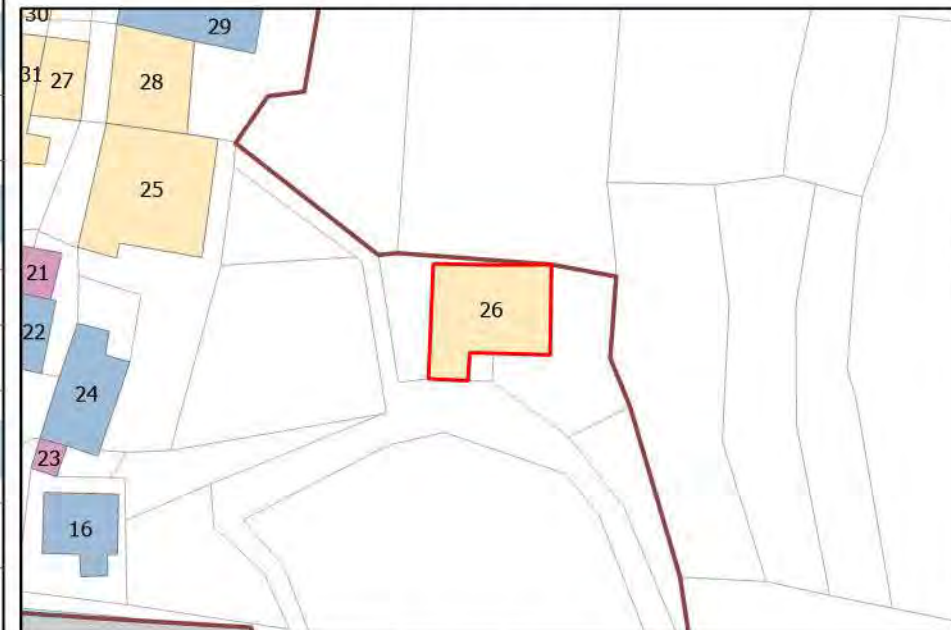


Estratto Catastale: Scala 1:500

Estremi Catastali:	
Foglio:	14
Mappale:	557-558
Caratteristiche Topologiche	
Tipologia:	Edificio isolato
Numero di piani:	3
Stato di conservazione	
Stato complessivo:	buono
Degrado:	no
Destinazione d'uso	
Destinazione prevalente:	residenziale
Valenze e Contrasti	
Valenze:	nessuna
Contrasti:	nessuno
Modalità di intervento (Piano delle Regole)	
Categoria di intervento:	C4 - Ristrutturazione Edilizia senza demolizione
Prescrizioni:	-



Foto 2023 n° 26

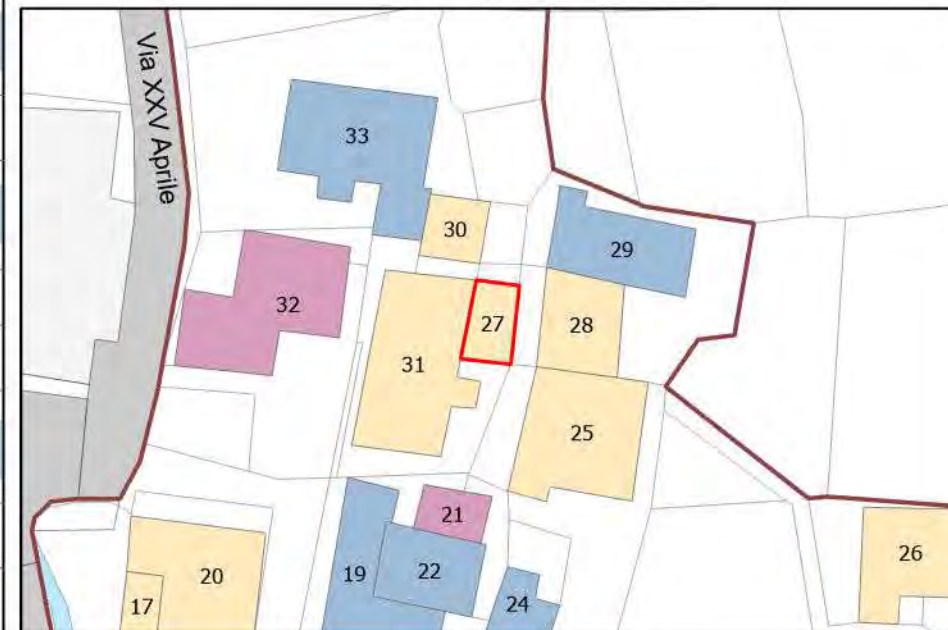


Estratto Catastale: Scala 1:500

Estremi Catastali:	
Foglio:	14
Mappale:	675
Caratteristiche Topologiche	
Tipologia:	Parte di schiera
Numero di piani:	2
Stato di conservazione	
Stato complessivo:	buono
Degrado:	no
Destinazione d'uso	
Destinazione prevalente:	residenziale
Valenze e Contrasti	
Valenze:	nessuna
Contrasti:	nessuno
Modalità di intervento (Piano delle Regole)	
Categoria di intervento:	C4 - Ristrutturazione Edilizia senza demolizione
Prescrizioni:	-



Foto 2023 n° 27

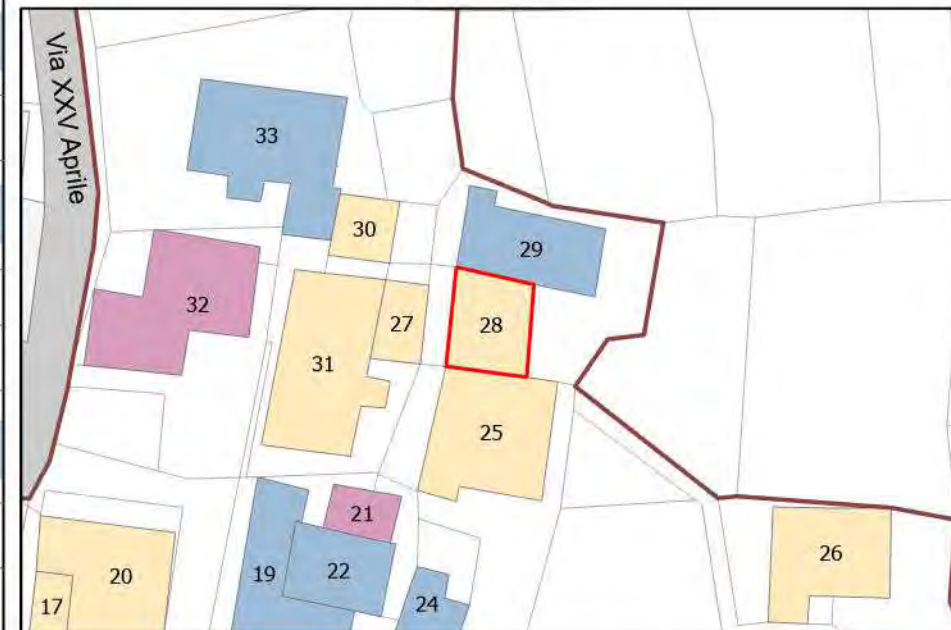


Estratto Catastale: Scala 1:500

Estremi Catastali:	
Foglio:	14
Mappale:	456
Caratteristiche Topologiche	
Tipologia:	Parte di schiera
Numero di piani:	3
Stato di conservazione	
Stato complessivo:	discreto
Degrado:	no
Destinazione d'uso	
Destinazione prevalente:	residenziale
Valenze e Contrasti	
Valenze:	nessuna
Contrasti:	nessuno
Modalità di intervento (Piano delle Regole)	
Categoria di intervento:	C4 - Ristrutturazione Edilizia senza demolizione
Prescrizioni:	-



Foto 2023 n° 28

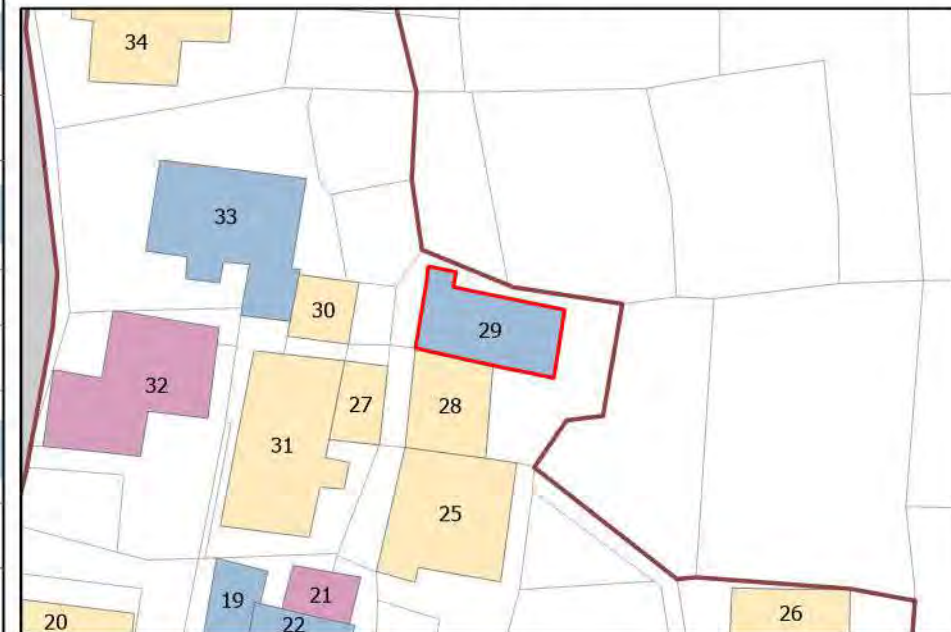


Estratto Catastale: Scala 1:500

Estremi Catastali:	
Foglio:	14
Mappale:	455
Caratteristiche Topologiche	
Tipologia:	Parte di schiera
Numero di piani:	3
Stato di conservazione	
Stato complessivo:	discreto
Degrado:	no
Destinazione d'uso	
Destinazione prevalente:	residenziale rurale
Valenze e Contrasti	
Valenze:	tipologico ambientale
Contrasti:	contrasto con edificio
Modalità di intervento (Piano delle Regole)	
Categoria di intervento:	C3 - Ristrutturazione Conservativa
Prescrizioni:	Bagno esterno



Foto 2023 n° 29

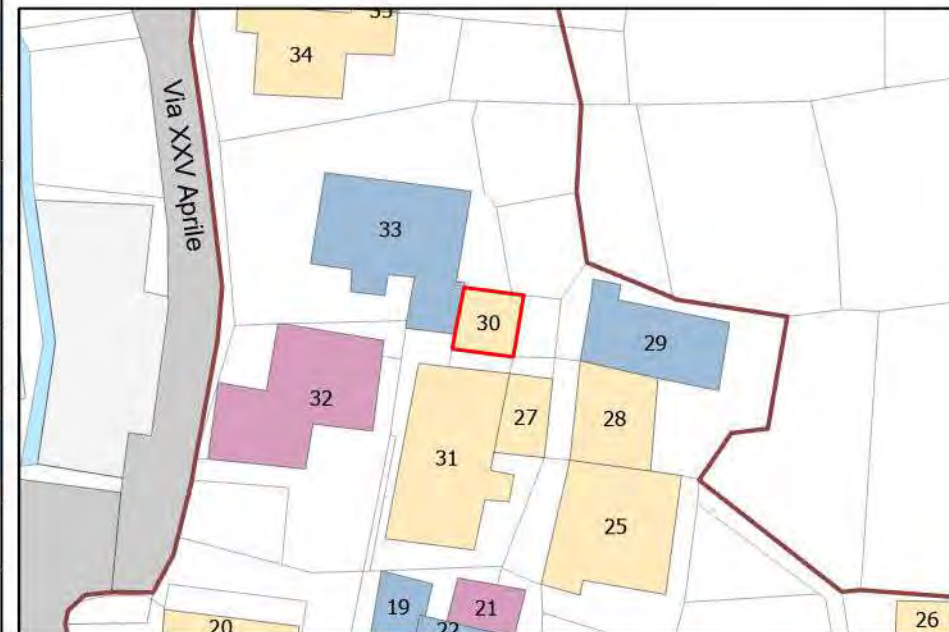


Estratto Catastale: Scala 1:500

Estremi Catastali:	
Foglio:	14
Mappale:	595
Caratteristiche Topologiche	
Tipologia:	Parte di schiera
Numero di piani:	3
Stato di conservazione	
Stato complessivo:	discreto
Degrado:	no
Destinazione d'uso	
Destinazione prevalente:	residenziale
Valenze e Contrasti	
Valenze:	nessuna
Contrasti:	nessuno
Modalità di intervento (Piano delle Regole)	
Categoria di intervento:	C4 - Ristrutturazione Edilizia senza demolizione
Prescrizioni:	-



Foto 2023 n° 30

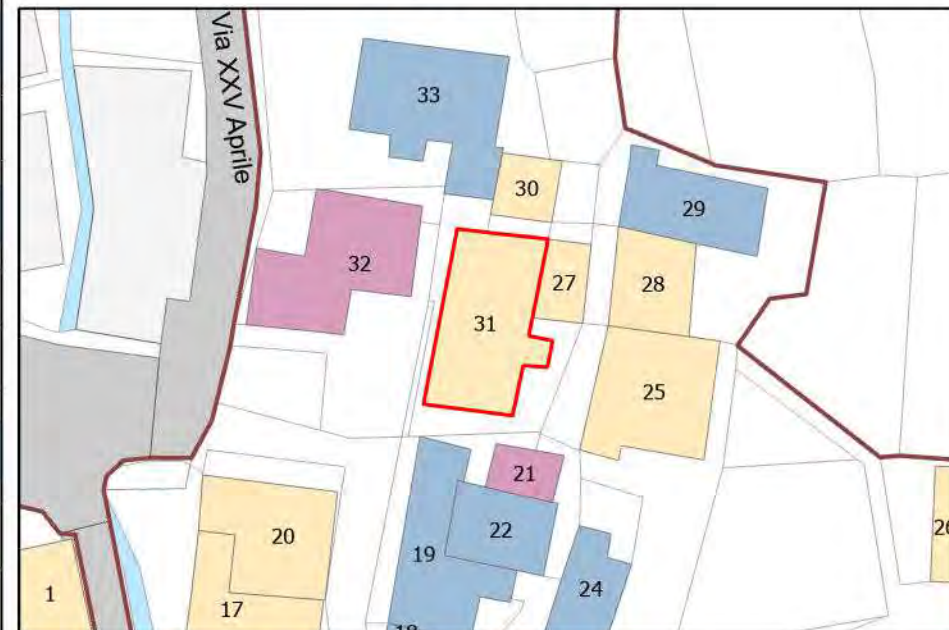


Estratto Catastale: Scala 1:500

Estremi Catastali:	
Foglio:	14
Mappale:	453
Caratteristiche Topologiche	
Tipologia:	Parte di schiera
Numero di piani:	3
Stato di conservazione	
Stato complessivo:	discreto
Degrado:	no
Destinazione d'uso	
Destinazione prevalente:	residenziale
Valenze e Contrasti	
Valenze:	nessuna
Contrasti:	nessuno
Modalità di intervento (Piano delle Regole)	
Categoria di intervento:	C4 - Ristrutturazione Edilizia senza demolizione
Prescrizioni:	-



Foto 2023 n° 31

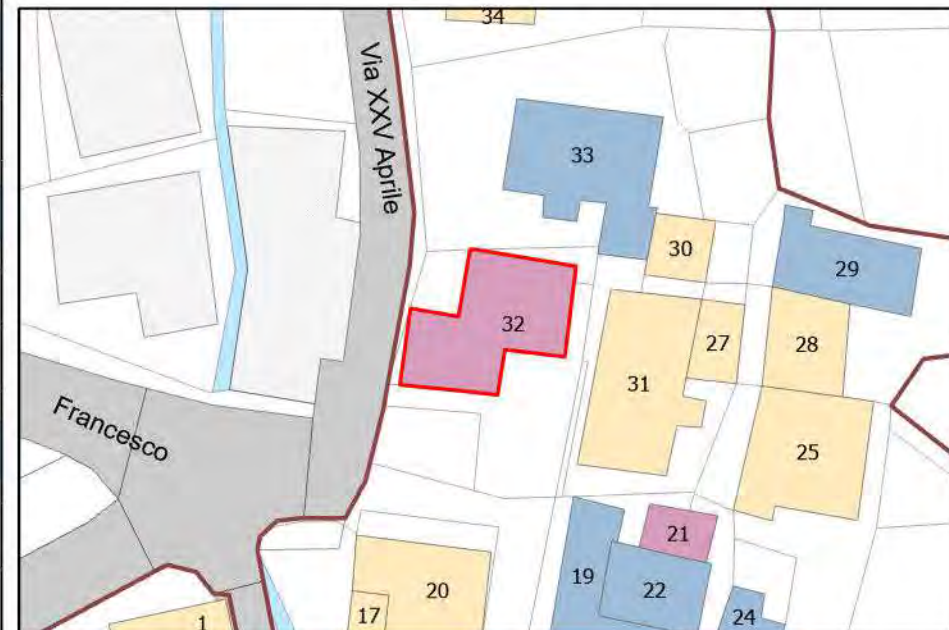


Estratto Catastale: Scala 1:500

Estremi Catastali:	
Foglio:	14
Mappale:	450
Caratteristiche Topologiche	
Tipologia:	Edificio isolato
Numero di piani:	4
Stato di conservazione	
Stato complessivo:	buono
Degrado:	no
Destinazione d'uso	
Destinazione prevalente:	residenziale
Valenze e Contrasti	
Valenze:	nessuna
Contrasti:	contrasto con contesto
Modalità di intervento (Piano delle Regole)	
Categoria di intervento:	C5 - Ristrutturazione Urbanistica
Prescrizioni:	-



Foto 2023 n° 32

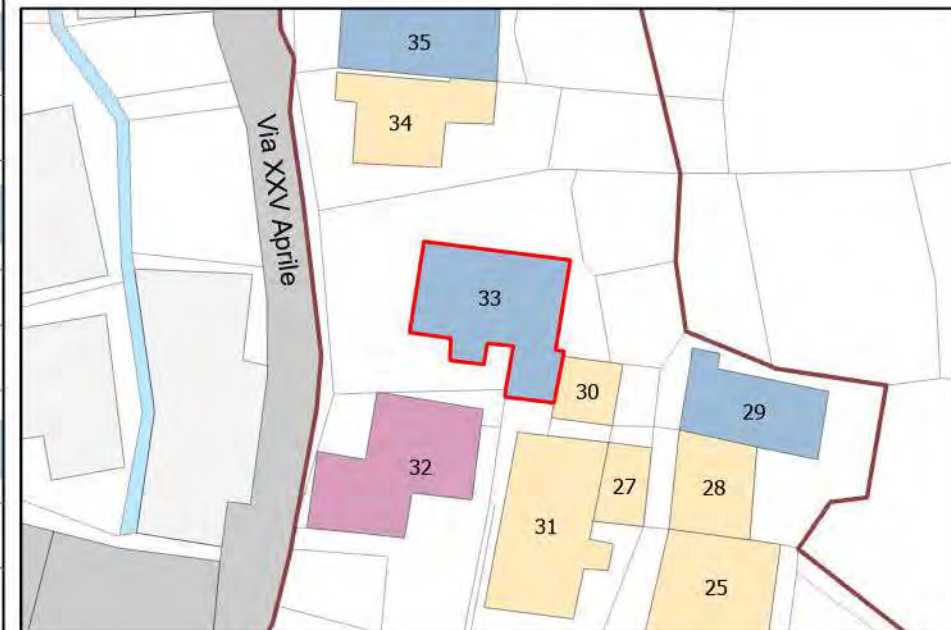


Estratto Catastale: Scala 1:500

Estremi Catastali:	
Foglio:	14
Mappale:	449
Caratteristiche Topologiche	
Tipologia:	Parte di schiera
Numero di piani:	3
Stato di conservazione	
Stato complessivo:	cattivo
Degrado:	no
Destinazione d'uso	
Destinazione prevalente:	residenziale
Valenze e Contrasti	
Valenze:	tipologico ambientale
Contrasti:	contrasto con edificio
Modalità di intervento (Piano delle Regole)	
Categoria di intervento:	C3 - Ristrutturazione Conservativa
Prescrizioni:	Balconi e scala in c.a.



Foto 2023 n° 33

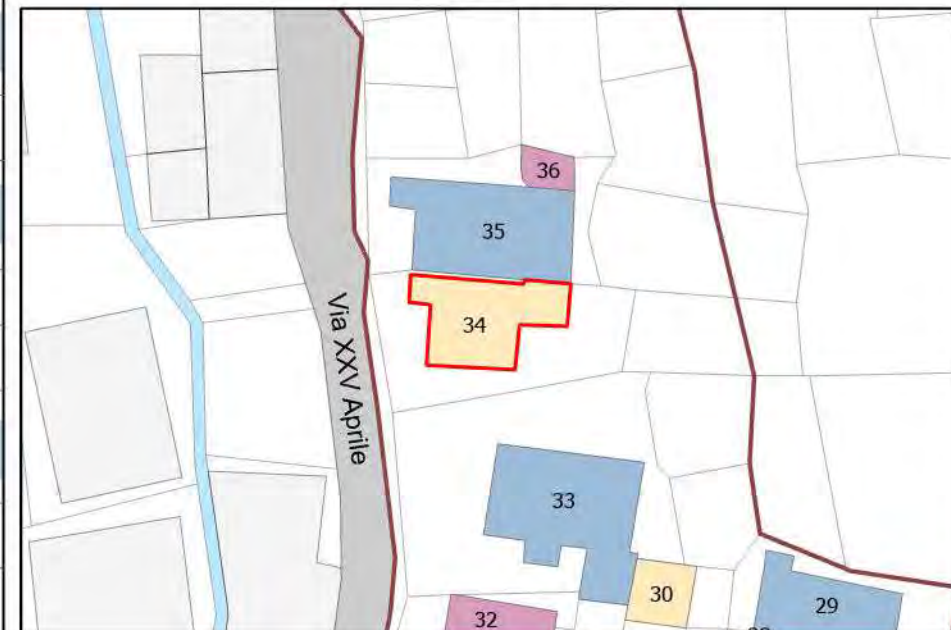


Estratto Catastale: Scala 1:500

Estremi Catastali:	
Foglio:	14
Mappale:	418
Caratteristiche Topologiche	
Tipologia:	Parte di schiera
Numero di piani:	3
Stato di conservazione	
Stato complessivo:	buono
Degrado:	no
Destinazione d'uso	
Destinazione prevalente:	residenziale
Valenze e Contrasti	
Valenze:	nessuna
Contrasti:	nessuno
Modalità di intervento (Piano delle Regole)	
Categoria di intervento:	C4 - Ristrutturazione Edilizia senza demolizione
Prescrizioni:	-



Foto 2023 n° 34

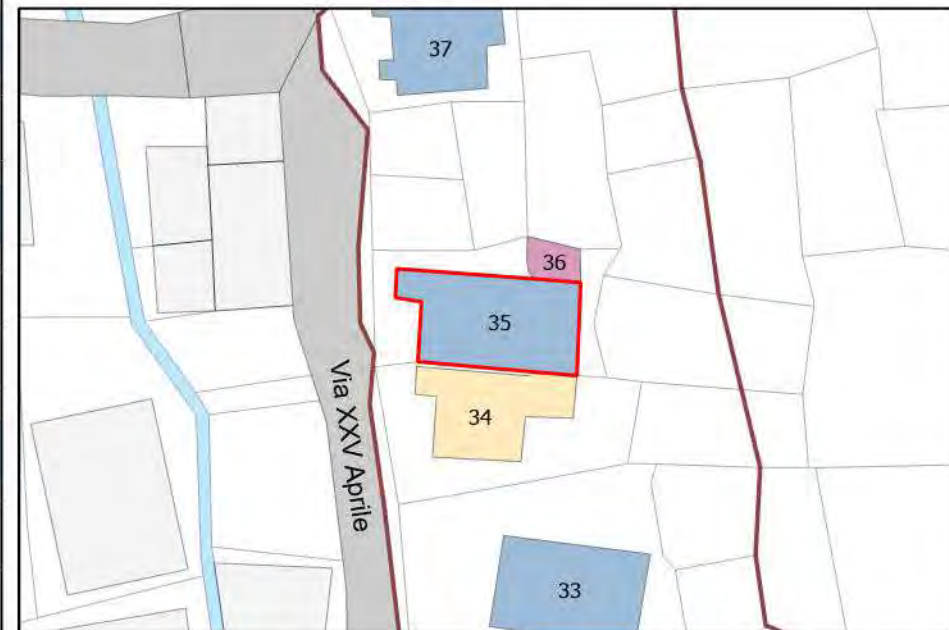


Estratto Catastale: Scala 1:500

Estremi Catastali:	
Foglio:	14
Mappale:	417
Caratteristiche Topologiche	
Tipologia:	Parte di schiera
Numero di piani:	4
Stato di conservazione	
Stato complessivo:	cattivo
Degrado:	no
Destinazione d'uso	
Destinazione prevalente:	turistico ricettivo
Valenze e Contrasti	
Valenze:	tipologico ambientale
Contrasti:	nessuno
Modalità di intervento (Piano delle Regole)	
Categoria di intervento:	C3 - Ristrutturazione Conservativa
Prescrizioni:	-



Foto 2023 n° 35

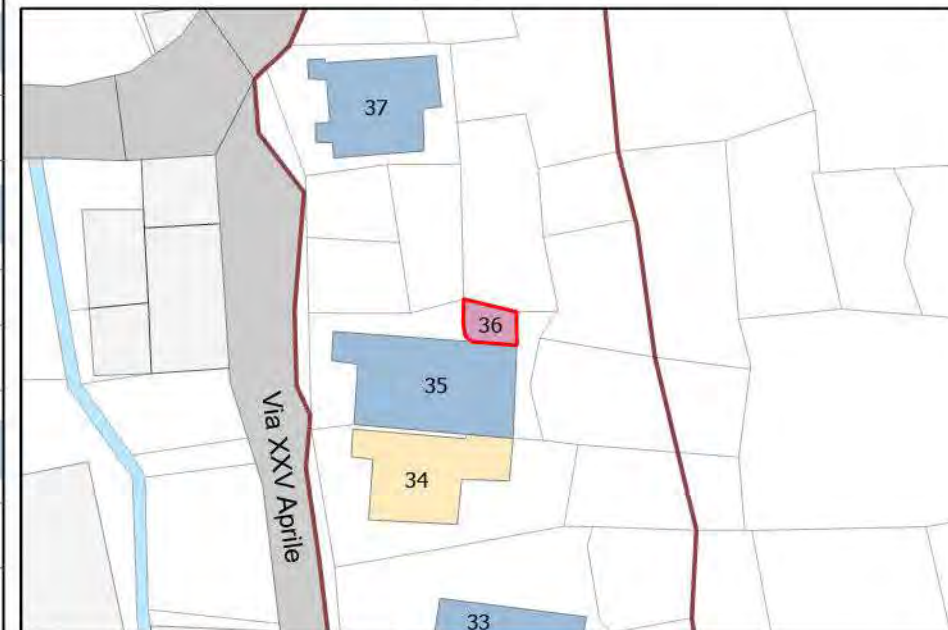


Estratto Catastale: Scala 1:500

Estremi Catastali:	
Foglio:	14
Mappale:	416
Caratteristiche Topologiche	
Tipologia:	Parte di schiera
Numero di piani:	1
Stato di conservazione	
Stato complessivo:	discreto
Degrado:	no
Destinazione d'uso	
Destinazione prevalente:	box accessori magazzini
Valenze e Contrasti	
Valenze:	tipologico ambientale
Contrasti:	nessuno
Modalità di intervento (Piano delle Regole)	
Categoria di intervento:	C5 - Ristrutturazione Urbanistica
Prescrizioni:	-



Foto 2023 n° 36

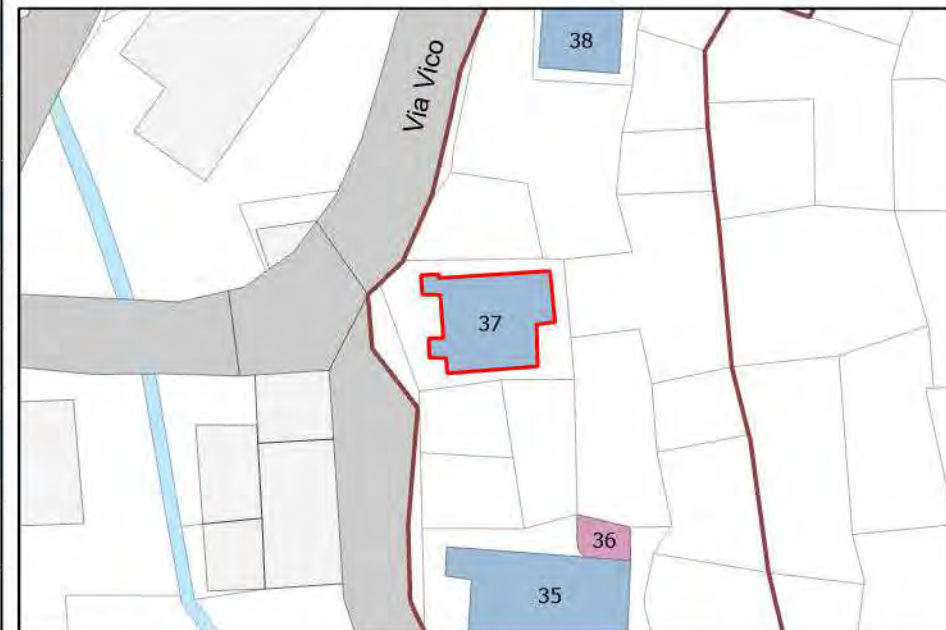


Estratto Catastale: Scala 1:500

Estremi Catastali:	
Foglio:	14
Mappale:	383
Caratteristiche Topologiche	
Tipologia:	Edificio isolato
Numero di piani:	4
Stato di conservazione	
Stato complessivo:	discreto
Degrado:	no
Destinazione d'uso	
Destinazione prevalente:	residenziale
Valenze e Contrasti	
Valenze:	tipologico ambientale
Contrasti:	nessuno
Modalità di intervento (Piano delle Regole)	
Categoria di intervento:	C3 - Ristrutturazione Conservativa
Prescrizioni:	-



Foto 2023 n° 37



Estratto Catastale: Scala 1:500

Estremi Catastali:	
Foglio:	14
Mappale:	380
Caratteristiche Topologiche	
Tipologia:	Edificio isolato
Numero di piani:	3
Stato di conservazione	
Stato complessivo:	carente
Degrado:	no
Destinazione d'uso	
Destinazione prevalente:	residenziale rurale
Valenze e Contrasti	
Valenze:	tipologico ambientale
Contrasti:	nessuno
Modalità di intervento (Piano delle Regole)	
Categoria di intervento:	C3 - Ristrutturazione Conservativa
Prescrizioni:	-



Foto 2023 n° 38



Estratto Catastale: Scala 1:500

Estremi Catastali:	
Foglio:	14
Mappale:	378-379-387
Caratteristiche Topologiche	
Tipologia:	Edificio isolato
Numero di piani:	3
Stato di conservazione	
Stato complessivo:	cattivo
Degrado:	no
Destinazione d'uso	
Destinazione prevalente:	residenziale rurale
Valenze e Contrasti	
Valenze:	tipologico ambientale
Contrasti:	nessuno
Modalità di intervento (Piano delle Regole)	
Categoria di intervento:	C3 - Ristrutturazione Conservativa
Prescrizioni:	-




Foto 2023 n° 39

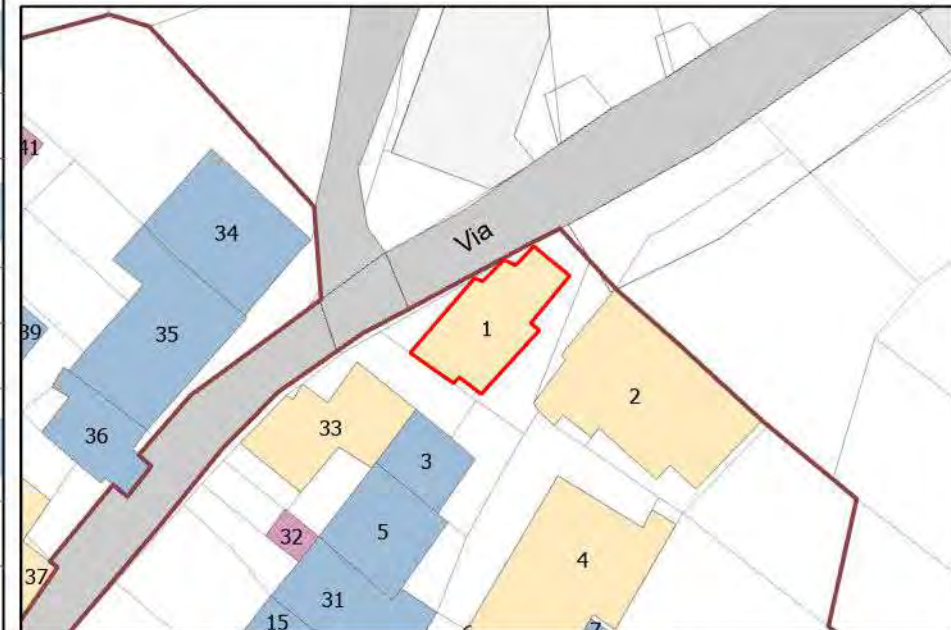


Estratto Catastale: Scala 1:500

Estremi Catastali:	
Foglio:	20
Mappale:	584
Caratteristiche Topologiche	
Tipologia:	Edificio isolato
Numero di piani:	3
Stato di conservazione	
Stato complessivo:	buono
Degrado:	no
Destinazione d'uso	
Destinazione prevalente:	residenziale
Valenze e Contrasti	
Valenze:	nessuna
Contrasti:	nessuno
Modalità di intervento (Piano delle Regole)	
Categoria di intervento:	C4 - Ristrutturazione Edilizia senza demolizione
Prescrizioni:	-



Foto 2023 n° 1



Estratto Catastale: Scala 1:500

Estremi Catastali:	
Foglio:	20
Mappale:	285-286
Caratteristiche Topologiche	
Tipologia:	Edificio isolato
Numero di piani:	3
Stato di conservazione	
Stato complessivo:	buono
Degrado:	no
Destinazione d'uso	
Destinazione prevalente:	residenziale
Valenze e Contrasti	
Valenze:	nessuna
Contrasti:	nessuno
Modalità di intervento (Piano delle Regole)	
Categoria di intervento:	C4 - Ristrutturazione Edilizia senza demolizione
Prescrizioni:	-



Foto 2023 n° 2

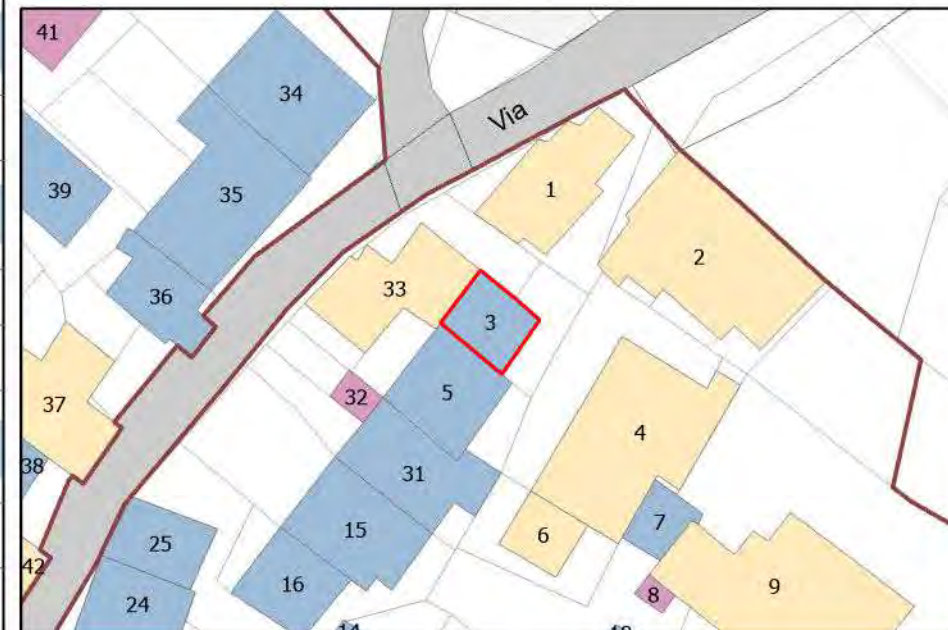


Estratto Catastale: Scala 1:500

Estremi Catastali:	
Foglio:	20
Mappale:	282
Caratteristiche Topologiche	
Tipologia:	Parte di schiera
Numero di piani:	3
Stato di conservazione	
Stato complessivo:	buono
Degrado:	no
Destinazione d'uso	
Destinazione prevalente:	residenziale
Valenze e Contrasti	
Valenze:	tipologico ambientale
Contrasti:	nessuno
Modalità di intervento (Piano delle Regole)	
Categoria di intervento:	C3 - Ristrutturazione Conservativa
Prescrizioni:	-



Foto 2023 n° 3

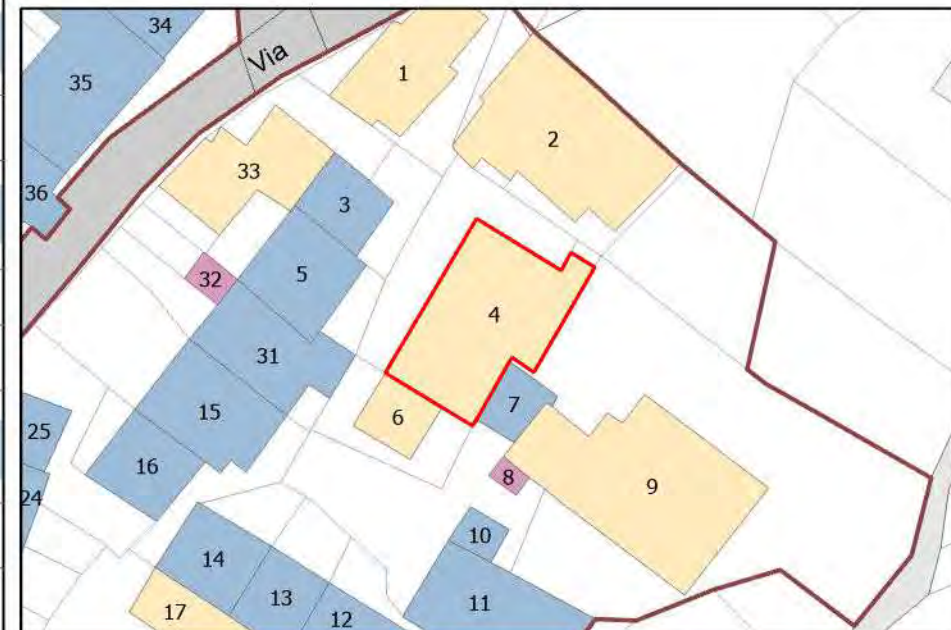


Estratto Catastale: Scala 1:500

Estremi Catastali:	
Foglio:	20
Mappale:	405-406
Caratteristiche Topologiche	
Tipologia:	Parte di schiera
Numero di piani:	4
Stato di conservazione	
Stato complessivo:	buono
Degrado:	no
Destinazione d'uso	
Destinazione prevalente:	residenziale
Valenze e Contrasti	
Valenze:	nessuna
Contrasti:	nessuno
Modalità di intervento (Piano delle Regole)	
Categoria di intervento:	C4 - Ristrutturazione Edilizia senza demolizione
Prescrizioni:	-



Foto 2023 n° 4

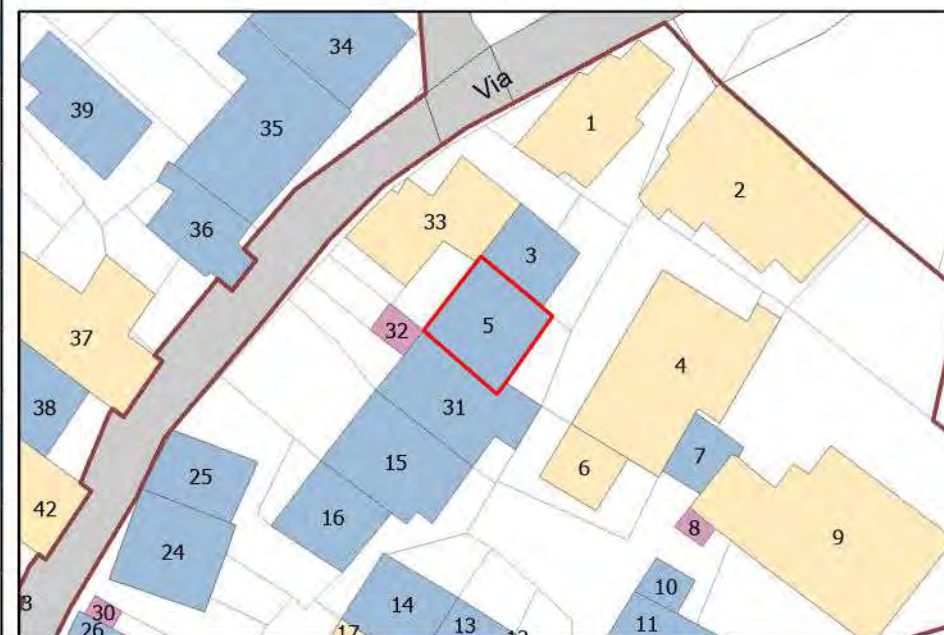


Estratto Catastale: Scala 1:500

Estremi Catastali:	
Foglio:	20
Mappale:	280
Caratteristiche Topologiche	
Tipologia:	Parte di schiera
Numero di piani:	2
Stato di conservazione	
Stato complessivo:	cattivo
Degrado:	no
Destinazione d'uso	
Destinazione prevalente:	rurale
Valenze e Contrasti	
Valenze:	tipologico ambientale
Contrasti:	nessuno
Modalità di intervento (Piano delle Regole)	
Categoria di intervento:	C3 - Ristrutturazione Conservativa
Prescrizioni:	-



Foto 2023 n° 5

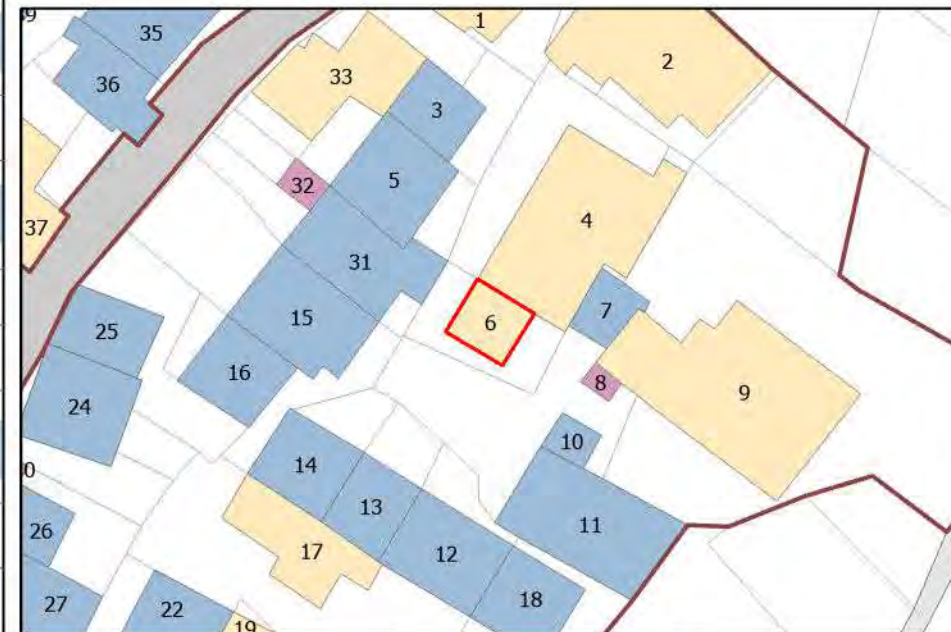


Estratto Catastale: Scala 1:500

Estremi Catastali:	
Foglio:	20
Mappale:	403
Caratteristiche Topologiche	
Tipologia:	Parte di schiera
Numero di piani:	3
Stato di conservazione	
Stato complessivo:	discreto
Degrado:	no
Destinazione d'uso	
Destinazione prevalente:	residenziale
Valenze e Contrasti	
Valenze:	nessuna
Contrasti:	nessuno
Modalità di intervento (Piano delle Regole)	
Categoria di intervento:	C4 - Ristrutturazione Edilizia senza demolizione
Prescrizioni:	-



Foto 2023 n° 6



Estratto Catastale: Scala 1:500

Estremi Catastali:	
Foglio:	20
Mappale:	407
Caratteristiche Topologiche	
Tipologia:	Parte di schiera
Numero di piani:	1
Stato di conservazione	
Stato complessivo:	cattivo
Degrado:	no
Destinazione d'uso	
Destinazione prevalente:	rurale
Valenze e Contrasti	
Valenze:	tipologico ambientale
Contrasti:	nessuno
Modalità di intervento (Piano delle Regole)	
Categoria di intervento:	C3 - Ristrutturazione Conservativa
Prescrizioni:	-


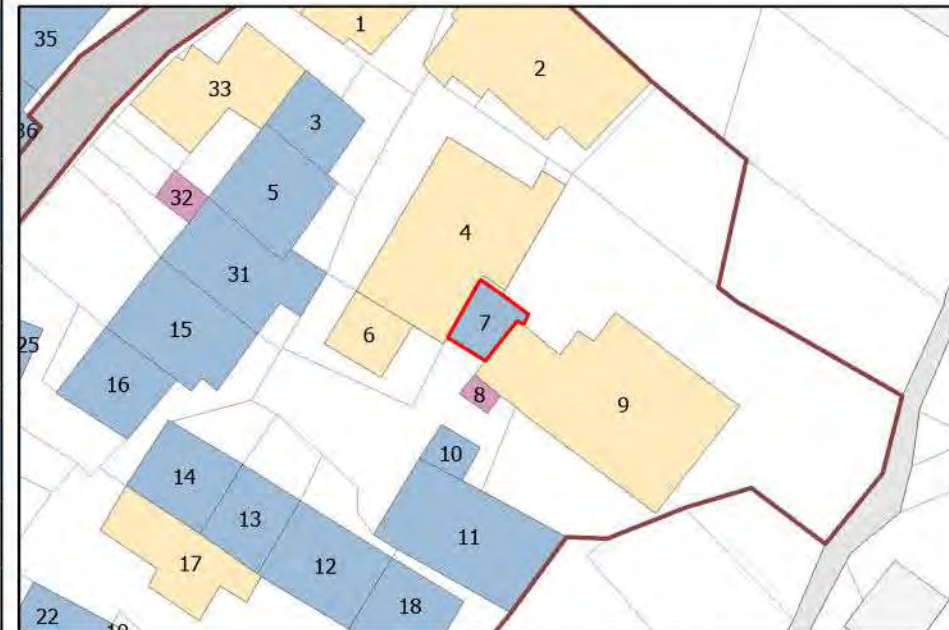


Foto 2023 n° 7

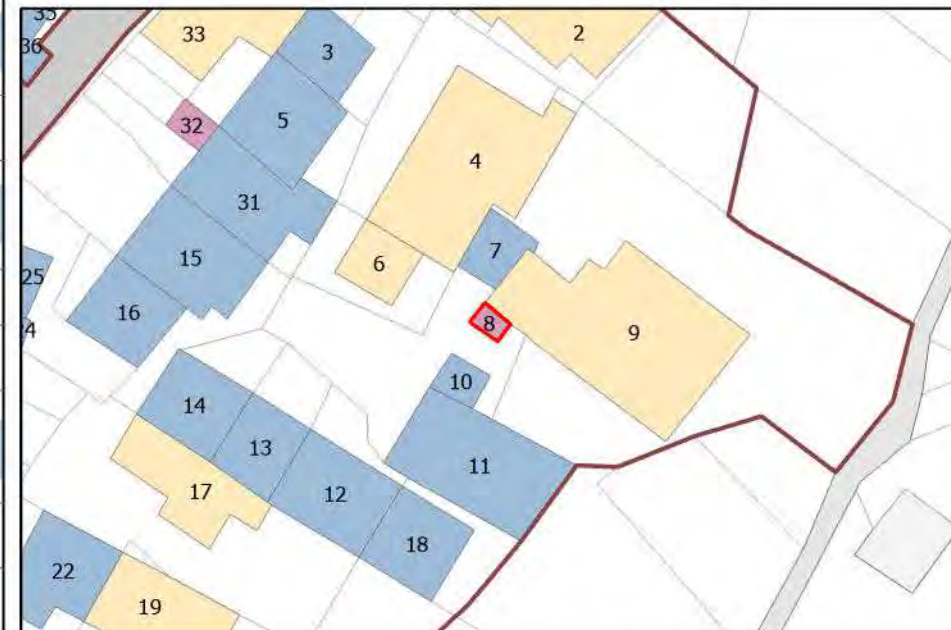


Estratto Catastale: Scala 1:500

Estremi Catastali:	
Foglio:	20
Mappale:	409
Caratteristiche Topologiche	
Tipologia:	Parte di schiera
Numero di piani:	1
Stato di conservazione	
Stato complessivo:	discreto
Degrado:	no
Destinazione d'uso	
Destinazione prevalente:	box accessori magazzini
Valenze e Contrasti	
Valenze:	nessuna
Contrasti:	nessuno
Modalità di intervento (Piano delle Regole)	
Categoria di intervento:	C5 - Ristrutturazione Urbanistica
Prescrizioni:	-



Foto 2023 n° 8

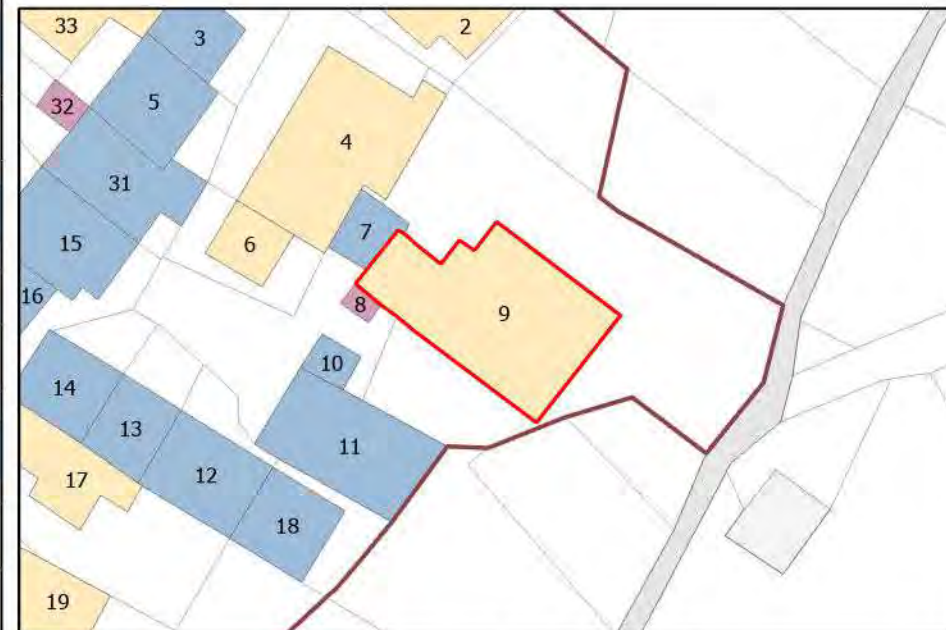


Estratto Catastale: Scala 1:500

Estremi Catastali:	
Foglio:	20
Mappale:	409-554
Caratteristiche Topologiche	
Tipologia:	Parte di schiera
Numero di piani:	4
Stato di conservazione	
Stato complessivo:	discreto
Degrado:	no
Destinazione d'uso	
Destinazione prevalente:	residenziale
Valenze e Contrasti	
Valenze:	nessuna
Contrasti:	nessuno
Modalità di intervento (Piano delle Regole)	
Categoria di intervento:	C4 - Ristrutturazione Edilizia senza demolizione
Prescrizioni:	-



Foto 2023 n° 9

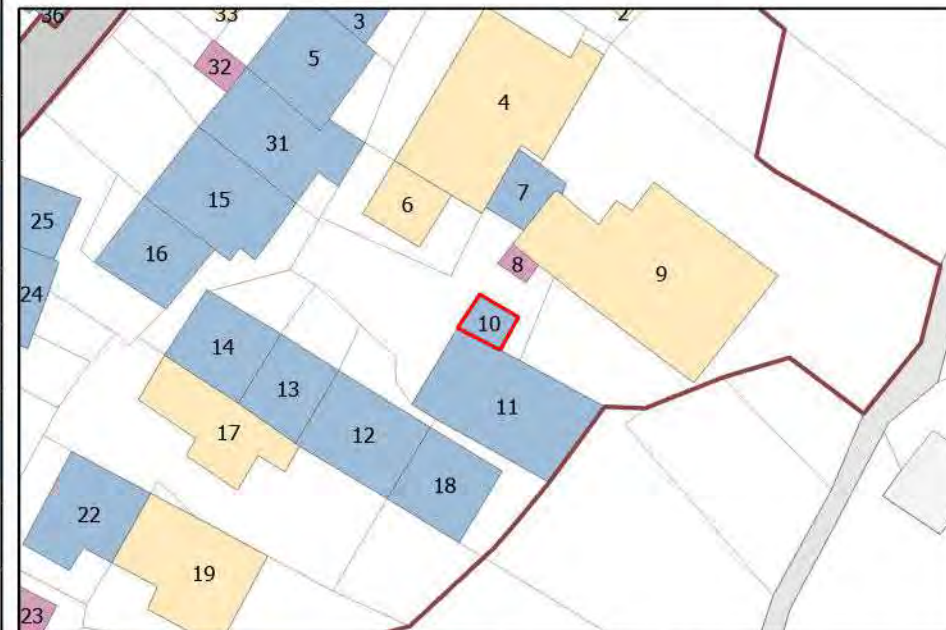


Estratto Catastale: Scala 1:500

Estremi Catastali:	
Foglio:	20
Mappale:	411
Caratteristiche Topologiche	
Tipologia:	Parte di schiera
Numero di piani:	2
Stato di conservazione	
Stato complessivo:	discreto
Degrado:	no
Destinazione d'uso	
Destinazione prevalente:	rurale
Valenze e Contrasti	
Valenze:	tipologico ambientale
Contrasti:	nessuno
Modalità di intervento (Piano delle Regole)	
Categoria di intervento:	C3 - Ristrutturazione Conservativa
Prescrizioni:	-



Foto 2023 n° 10

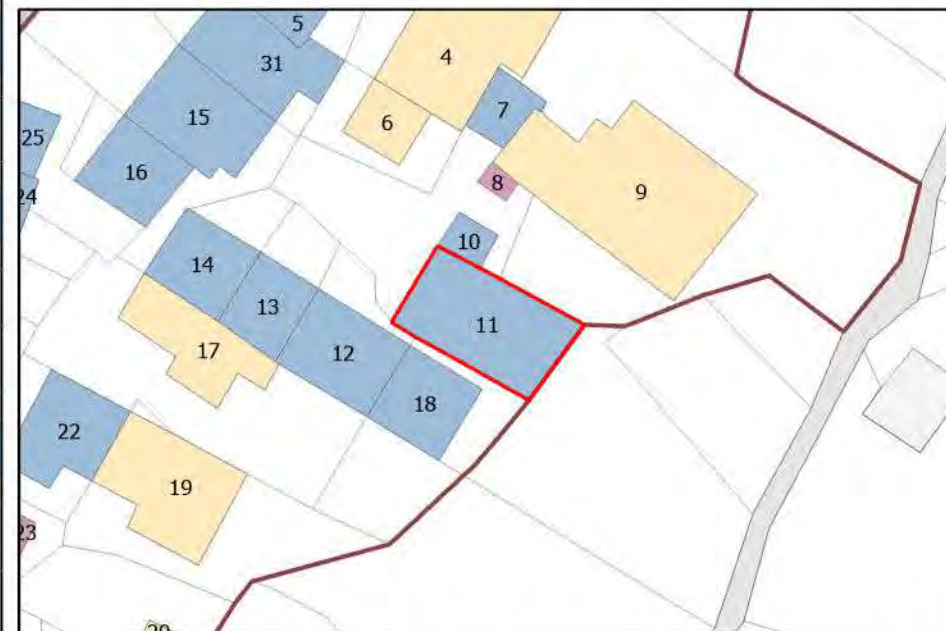


Estratto Catastale: Scala 1:500

Estremi Catastali:	
Foglio:	20
Mappale:	412
Caratteristiche Topologiche	
Tipologia:	Parte di schiera
Numero di piani:	3
Stato di conservazione	
Stato complessivo:	discreto
Degrado:	no
Destinazione d'uso	
Destinazione prevalente:	residenziale rurale
Valenze e Contrasti	
Valenze:	tipologico ambientale
Contrasti:	nessuno
Modalità di intervento (Piano delle Regole)	
Categoria di intervento:	C3 - Ristrutturazione Conservativa
Prescrizioni:	-



Foto 2023 n° 11

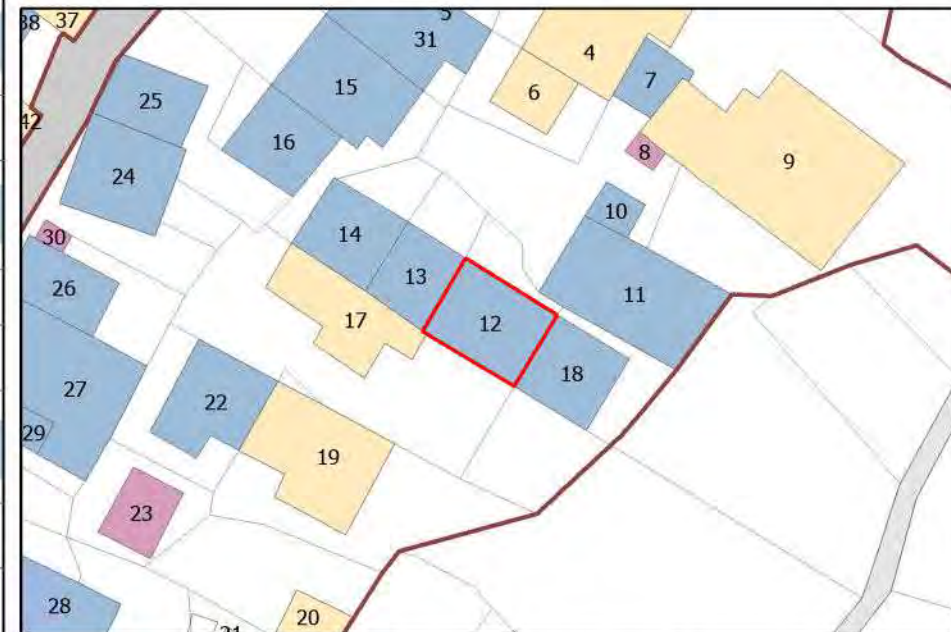


Estratto Catastale: Scala 1:500

Estremi Catastali:	
Foglio:	20
Mappale:	400
Caratteristiche Topologiche	
Tipologia:	Parte di schiera
Numero di piani:	2
Stato di conservazione	
Stato complessivo:	discreto
Degrado:	no
Destinazione d'uso	
Destinazione prevalente:	rurale
Valenze e Contrasti	
Valenze:	tipologico ambientale
Contrasti:	nessuno
Modalità di intervento (Piano delle Regole)	
Categoria di intervento:	C3 - Ristrutturazione Conservativa
Prescrizioni:	-



Foto 2023 n° 12



Estratto Catastale: Scala 1:500

Estremi Catastali:	
Foglio:	20
Mappale:	396
Caratteristiche Topologiche	
Tipologia:	Parte di schiera
Numero di piani:	2
Stato di conservazione	
Stato complessivo:	discreto
Degrado:	no
Destinazione d'uso	
Destinazione prevalente:	rurale
Valenze e Contrasti	
Valenze:	tipologico ambientale
Contrasti:	nessuno
Modalità di intervento (Piano delle Regole)	
Categoria di intervento:	C3 - Ristrutturazione Conservativa
Prescrizioni:	-



Foto 2023 n° 13

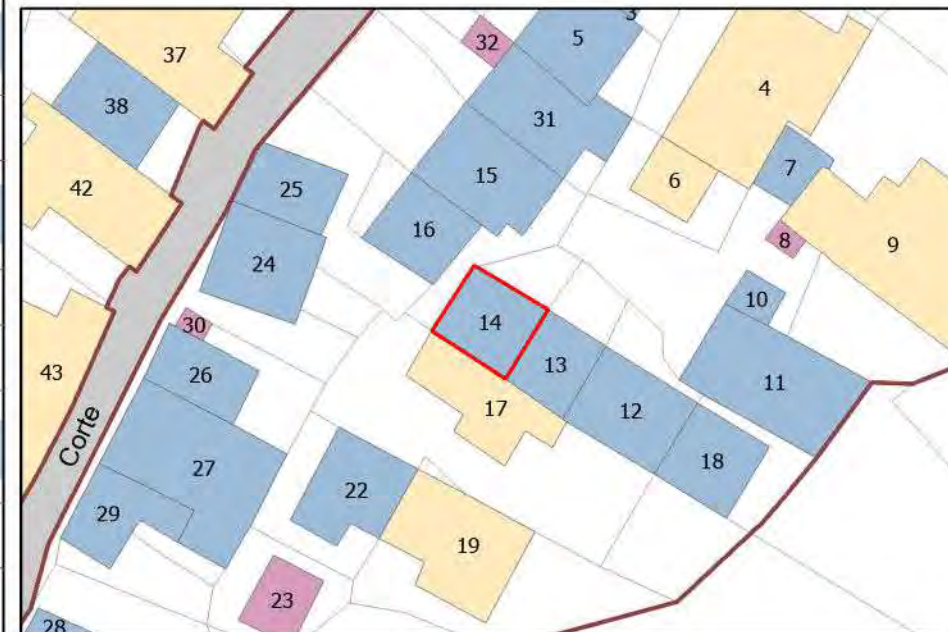


Estratto Catastale: Scala 1:500

Estremi Catastali:	
Foglio:	20
Mappale:	396
Caratteristiche Topologiche	
Tipologia:	Parte di schiera
Numero di piani:	2
Stato di conservazione	
Stato complessivo:	discreto
Degrado:	no
Destinazione d'uso	
Destinazione prevalente:	rurale
Valenze e Contrasti	
Valenze:	tipologico ambientale
Contrasti:	nessuno
Modalità di intervento (Piano delle Regole)	
Categoria di intervento:	C3 - Ristrutturazione Conservativa
Prescrizioni:	-



Foto 2023 n° 14

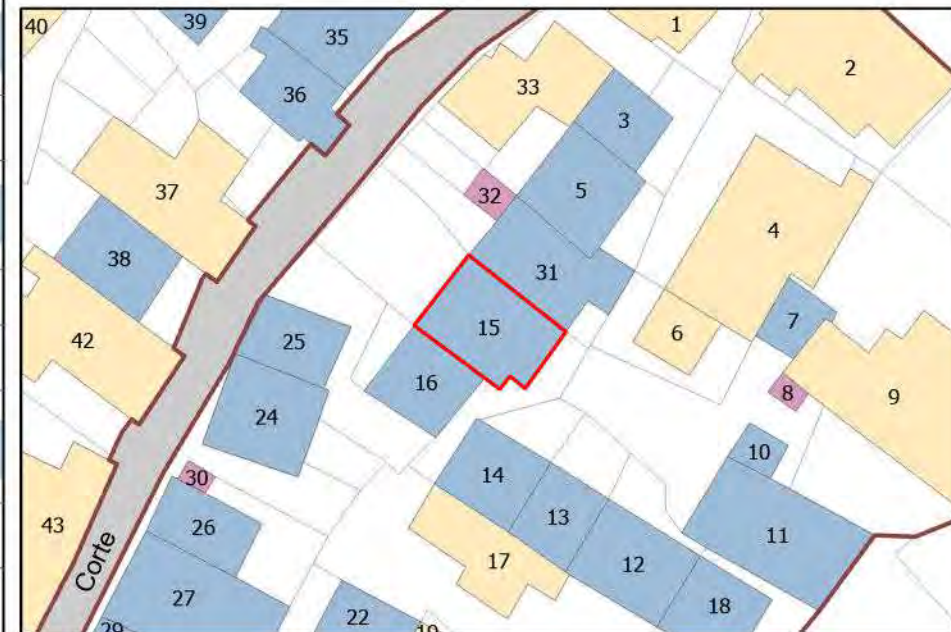


Estratto Catastale: Scala 1:500

Estremi Catastali:	
Foglio:	20
Mappale:	394
Caratteristiche Topologiche	
Tipologia:	Parte di schiera
Numero di piani:	3
Stato di conservazione	
Stato complessivo:	discreto
Degrado:	no
Destinazione d'uso	
Destinazione prevalente:	residenziale rurale
Valenze e Contrasti	
Valenze:	tipologico ambientale
Contrasti:	nessuno
Modalità di intervento (Piano delle Regole)	
Categoria di intervento:	C3 - Ristrutturazione Conservativa
Prescrizioni:	-



Foto 2023 n° 15

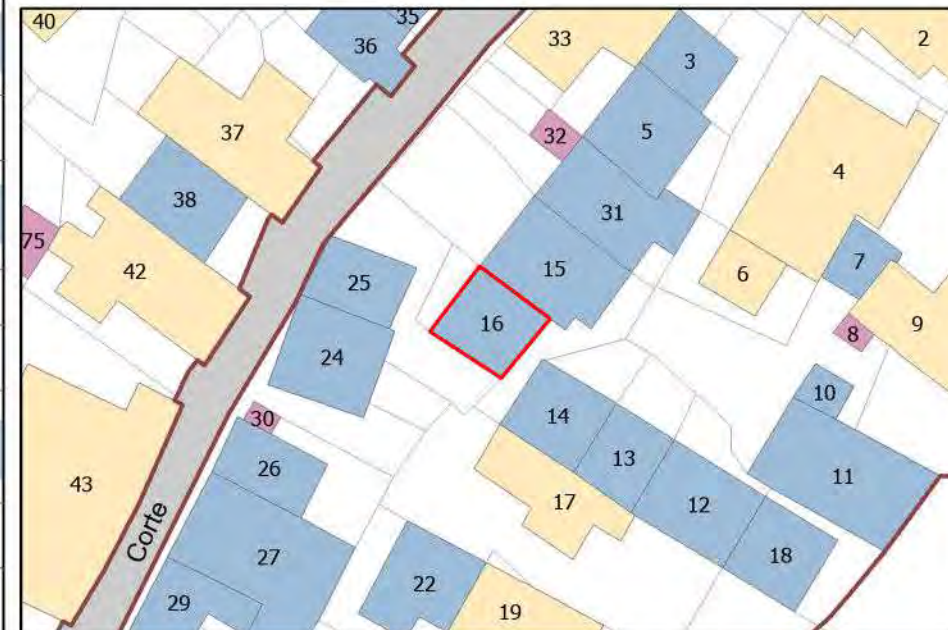


Estratto Catastale: Scala 1:500

Estremi Catastali:	
Foglio:	20
Mappale:	393
Caratteristiche Topologiche	
Tipologia:	Parte di schiera
Numero di piani:	2
Stato di conservazione	
Stato complessivo:	discreto
Degrado:	no
Destinazione d'uso	
Destinazione prevalente:	rurale
Valenze e Contrasti	
Valenze:	tipologico ambientale
Contrasti:	nessuno
Modalità di intervento (Piano delle Regole)	
Categoria di intervento:	C3 - Ristrutturazione Conservativa
Prescrizioni:	-



Foto 2023 n° 16

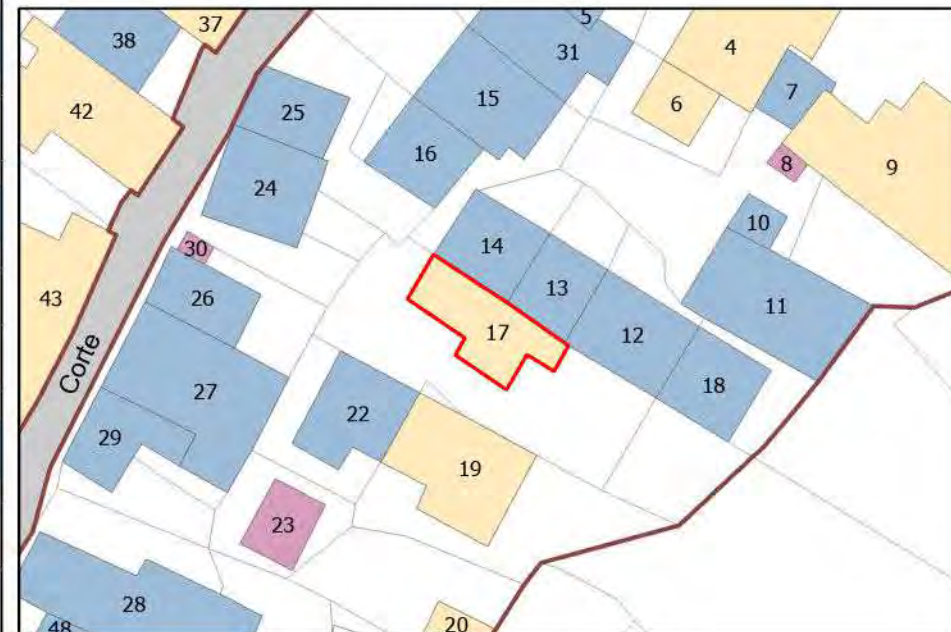


Estratto Catastale: Scala 1:500

Estremi Catastali:	
Foglio:	20
Mappale:	390
Caratteristiche Topologiche	
Tipologia:	Parte di schiera
Numero di piani:	3
Stato di conservazione	
Stato complessivo:	buono
Degrado:	no
Destinazione d'uso	
Destinazione prevalente:	residenziale
Valenze e Contrasti	
Valenze:	nessuna
Contrasti:	nessuno
Modalità di intervento (Piano delle Regole)	
Categoria di intervento:	C4 - Ristrutturazione Edilizia senza demolizione
Prescrizioni:	-



Foto 2023 n° 17

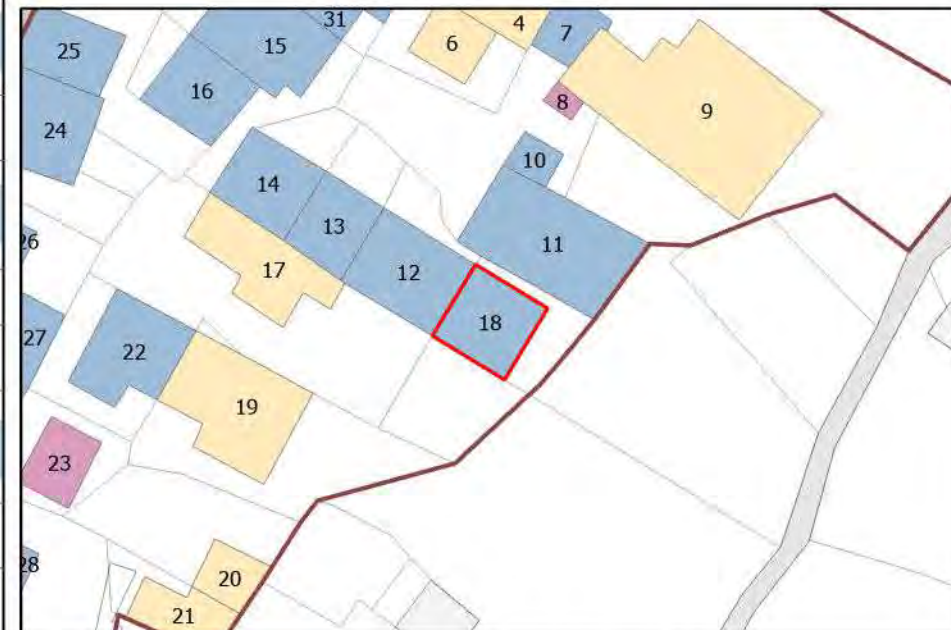


Estratto Catastale: Scala 1:500

Estremi Catastali:	
Foglio:	20
Mappale:	401
Caratteristiche Topologiche	
Tipologia:	Parte di schiera
Numero di piani:	2
Stato di conservazione	
Stato complessivo:	discreto
Degrado:	no
Destinazione d'uso	
Destinazione prevalente:	rurale
Valenze e Contrasti	
Valenze:	tipologico ambientale
Contrasti:	nessuno
Modalità di intervento (Piano delle Regole)	
Categoria di intervento:	C3 - Ristrutturazione Conservativa
Prescrizioni:	-



Foto 2023 n° 18



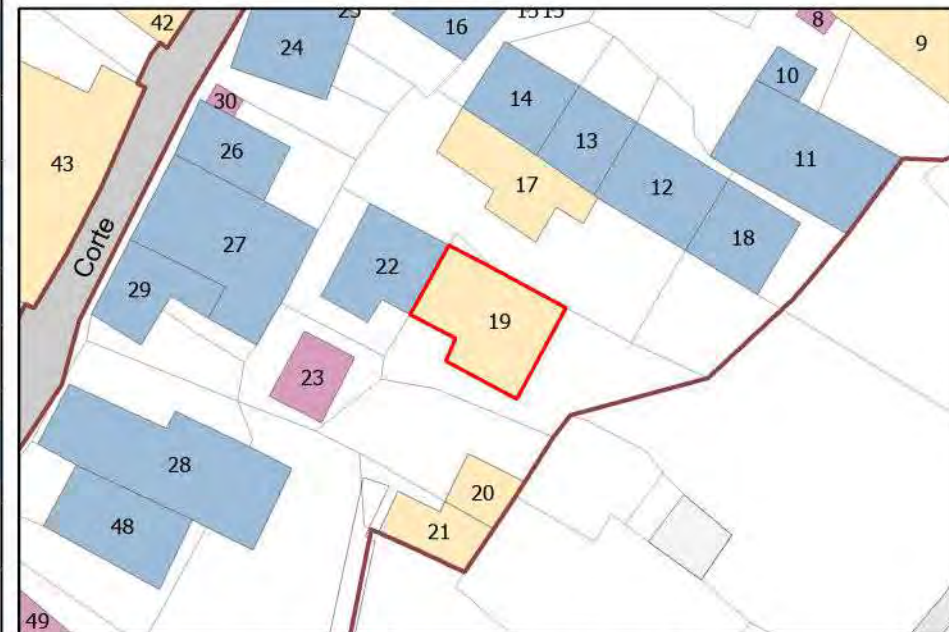
Estratto Catastale: Scala 1:500

SCHEDA N° 19 - Corte

Estremi Catastali:			
Foglio:	20	Mappale:	386
Caratteristiche Topologiche			
Tipologia:	Parte di schiera		
Numero di piani:	2		
Stato di conservazione			
Stato complessivo:	buono		
Degrado:	no		
Destinazione d'uso			
Destinazione prevalente:	residenziale		
Valenze e Contrasti			
Valenze:	nessuna		
Contrasti:	nessuno		
Modalità di intervento (Piano delle Regole)			
Categoria di intervento:	C4 - Ristrutturazione Edilizia senza demolizione		
Prescrizioni:	-		



Foto 2023 n° 19



Estratto Catastale: Scala 1:500

Estremi Catastali:	
Foglio:	20
Mappale:	494
Caratteristiche Topologiche	
Tipologia:	Parte di schiera
Numero di piani:	2
Stato di conservazione	
Stato complessivo:	buono
Degrado:	no
Destinazione d'uso	
Destinazione prevalente:	residenziale
Valenze e Contrasti	
Valenze:	nessuna
Contrasti:	nessuno
Modalità di intervento (Piano delle Regole)	
Categoria di intervento:	C4 - Ristrutturazione Edilizia senza demolizione
Prescrizioni:	-



Foto 2023 n° 20

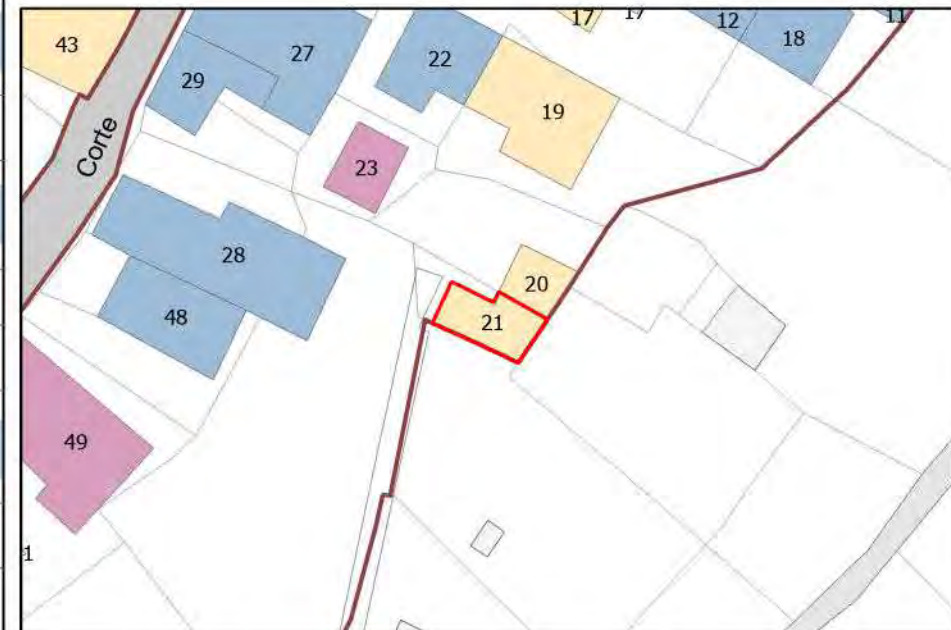


Estratto Catastale: Scala 1:500

Estremi Catastali:	
Foglio:	20
Mappale:	493-795
Caratteristiche Topologiche	
Tipologia:	Parte di schiera
Numero di piani:	2
Stato di conservazione	
Stato complessivo:	buono
Degrado:	no
Destinazione d'uso	
Destinazione prevalente:	residenziale
Valenze e Contrasti	
Valenze:	nessuna
Contrasti:	nessuno
Modalità di intervento (Piano delle Regole)	
Categoria di intervento:	C4 - Ristrutturazione Edilizia senza demolizione
Prescrizioni:	-



Foto 2023 n° 21

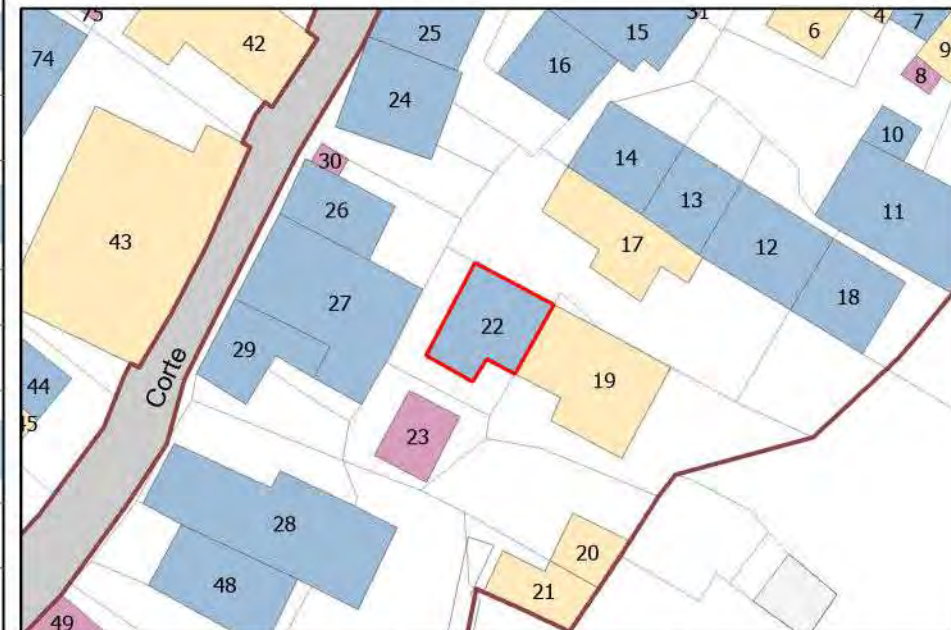


Estratto Catastale: Scala 1:500

Estremi Catastali:	
Foglio:	20
Mappale:	385
Caratteristiche Topologiche	
Tipologia:	Parte di schiera
Numero di piani:	3
Stato di conservazione	
Stato complessivo:	discreto
Degrado:	no
Destinazione d'uso	
Destinazione prevalente:	residenziale
Valenze e Contrasti	
Valenze:	tipologico ambientale
Contrasti:	nessuno
Modalità di intervento (Piano delle Regole)	
Categoria di intervento:	C3 - Ristrutturazione Conservativa
Prescrizioni:	Servizio esterno



Foto 2023 n° 22



Estratto Catastale: Scala 1:500

Estremi Catastali:	
Foglio:	20
Mappale:	383
Caratteristiche Topologiche	
Tipologia:	Edificio isolato
Numero di piani:	1
Stato di conservazione	
Stato complessivo:	discreto
Degrado:	no
Destinazione d'uso	
Destinazione prevalente:	box accessori magazzini
Valenze e Contrasti	
Valenze:	nessuna
Contrasti:	nessuno
Modalità di intervento (Piano delle Regole)	
Categoria di intervento:	C5 - Ristrutturazione Urbanistica
Prescrizioni:	-



Foto 2023 n° 23



Estratto Catastale: Scala 1:500

Estremi Catastali:	
Foglio:	20
Mappale:	373
Caratteristiche Topologiche	
Tipologia:	Parte di schiera
Numero di piani:	2
Stato di conservazione	
Stato complessivo:	discreto
Degrado:	no
Destinazione d'uso	
Destinazione prevalente:	residenziale
Valenze e Contrasti	
Valenze:	tipologico ambientale
Contrasti:	nessuno
Modalità di intervento (Piano delle Regole)	
Categoria di intervento:	C3 - Ristrutturazione Conservativa
Prescrizioni:	Muratura in blocchi di cls



Foto 2023 n° 24

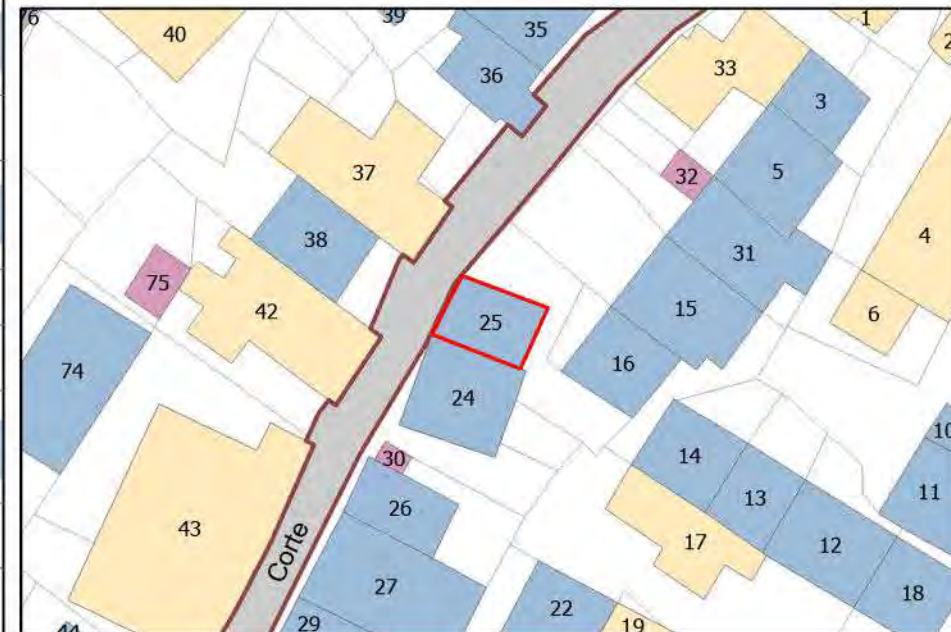


Estratto Catastale: Scala 1:500

Estremi Catastali:	
Foglio:	20
Mappale:	372
Caratteristiche Topologiche	
Tipologia:	Parte di schiera
Numero di piani:	3
Stato di conservazione	
Stato complessivo:	discreto
Degrado:	no
Destinazione d'uso	
Destinazione prevalente:	rurale
Valenze e Contrasti	
Valenze:	tipologico ambientale
Contrasti:	nessuno
Modalità di intervento (Piano delle Regole)	
Categoria di intervento:	C3 - Ristrutturazione Conservativa
Prescrizioni:	Muratura in blocchi di cls



Foto 2023 n° 25



Estratto Catastale: Scala 1:500

Estremi Catastali:	
Foglio:	20
Mappale:	376
Caratteristiche Topologiche	
Tipologia:	Parte di schiera
Numero di piani:	2
Stato di conservazione	
Stato complessivo:	cattivo
Degrado:	no
Destinazione d'uso	
Destinazione prevalente:	rurale
Valenze e Contrasti	
Valenze:	tipologico ambientale
Contrasti:	nessuno
Modalità di intervento (Piano delle Regole)	
Categoria di intervento:	C3 - Ristrutturazione Conservativa
Prescrizioni:	-



Foto 2023 n° 26

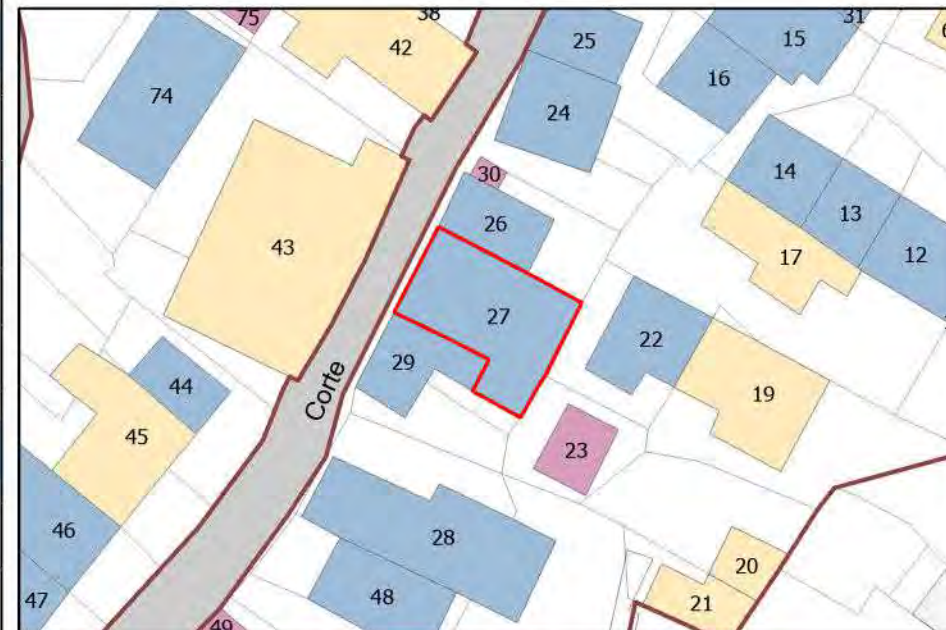


Estratto Catastale: Scala 1:500

Estremi Catastali:	
Foglio:	20
Mappale:	378-382
Caratteristiche Topologiche	
Tipologia:	Parte di schiera
Numero di piani:	3
Stato di conservazione	
Stato complessivo:	discreto
Degrado:	no
Destinazione d'uso	
Destinazione prevalente:	residenziale rurale
Valenze e Contrasti	
Valenze:	tipologico ambientale
Contrasti:	nessuno
Modalità di intervento (Piano delle Regole)	
Categoria di intervento:	C3 - Ristrutturazione Conservativa
Prescrizioni:	-



Foto 2023 n° 27



Estratto Catastale: Scala 1:500

Estremi Catastali:	
Foglio:	20
Mappale:	480
Caratteristiche Topologiche	
Tipologia:	Parte di schiera
Numero di piani:	2
Stato di conservazione	
Stato complessivo:	discreto
Degrado:	no
Destinazione d'uso	
Destinazione prevalente:	rurale
Valenze e Contrasti	
Valenze:	tipologico ambientale
Contrasti:	nessuno
Modalità di intervento (Piano delle Regole)	
Categoria di intervento:	C3 - Ristrutturazione Conservativa
Prescrizioni:	Muratura in mattoni



Foto 2023 n° 28



Estratto Catastale: Scala 1:500

Estremi Catastali:	
Foglio:	20
Mappale:	379-380
Caratteristiche Topologiche	
Tipologia:	Parte di schiera
Numero di piani:	3
Stato di conservazione	
Stato complessivo:	discreto
Degrado:	no
Destinazione d'uso	
Destinazione prevalente:	residenziale
Valenze e Contrasti	
Valenze:	tipologico ambientale
Contrasti:	nessuno
Modalità di intervento (Piano delle Regole)	
Categoria di intervento:	C3 - Ristrutturazione Conservativa
Prescrizioni:	Aperture 3° piano



Foto 2023 n° 29



Estratto Catastale: Scala 1:500

Estremi Catastali:	
Foglio:	20
Mappale:	375
Caratteristiche Topologiche	
Tipologia:	Parte di schiera
Numero di piani:	1
Stato di conservazione	
Stato complessivo:	cattivo
Degrado:	no
Destinazione d'uso	
Destinazione prevalente:	rurale
Valenze e Contrasti	
Valenze:	tipologico ambientale
Contrasti:	nessuno
Modalità di intervento (Piano delle Regole)	
Categoria di intervento:	C5 - Ristrutturazione Urbanistica
Prescrizioni:	-



Foto 2023 n° 30

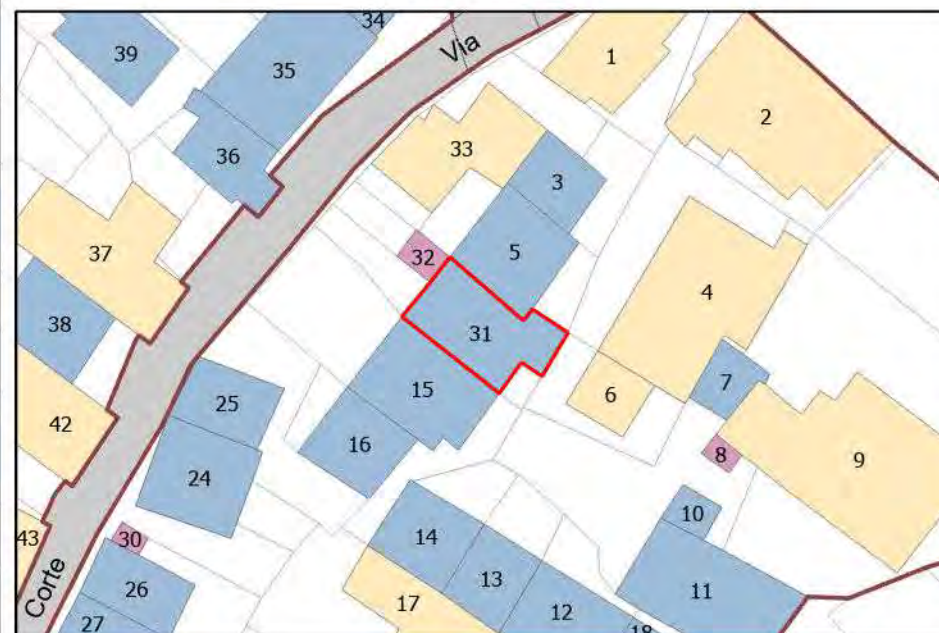


Estratto Catastale: Scala 1:500

Estremi Catastali:	
Foglio:	20
Mappale:	278-279
Caratteristiche Topologiche	
Tipologia:	Parte di schiera
Numero di piani:	3
Stato di conservazione	
Stato complessivo:	discreto
Degrado:	no
Destinazione d'uso	
Destinazione prevalente:	residenziale rurale
Valenze e Contrasti	
Valenze:	tipologico ambientale
Contrasti:	nessuno
Modalità di intervento (Piano delle Regole)	
Categoria di intervento:	C3 - Ristrutturazione Conservativa
Prescrizioni:	-



Foto 2023 n° 31

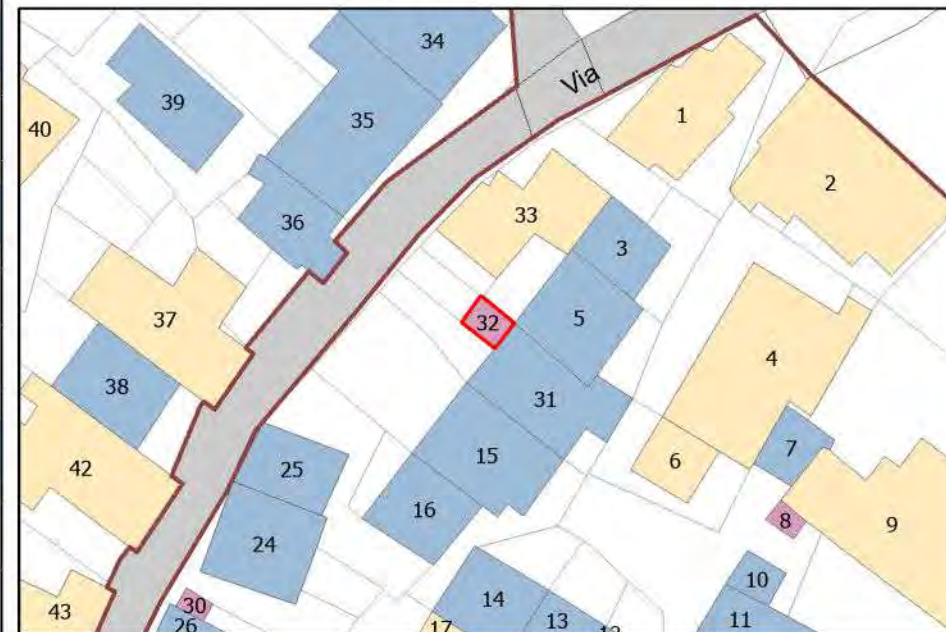


Estratto Catastale: Scala 1:500

Estremi Catastali:	
Foglio:	20
Mappale:	871
Caratteristiche Topologiche	
Tipologia:	Parte di schiera
Numero di piani:	1
Stato di conservazione	
Stato complessivo:	discreto
Degrado:	no
Destinazione d'uso	
Destinazione prevalente:	box accessori magazzini
Valenze e Contrasti	
Valenze:	nessuna
Contrasti:	contrasto con contesto
Modalità di intervento (Piano delle Regole)	
Categoria di intervento:	C5 - Ristrutturazione Urbanistica
Prescrizioni:	-



Foto 2023 n° 32

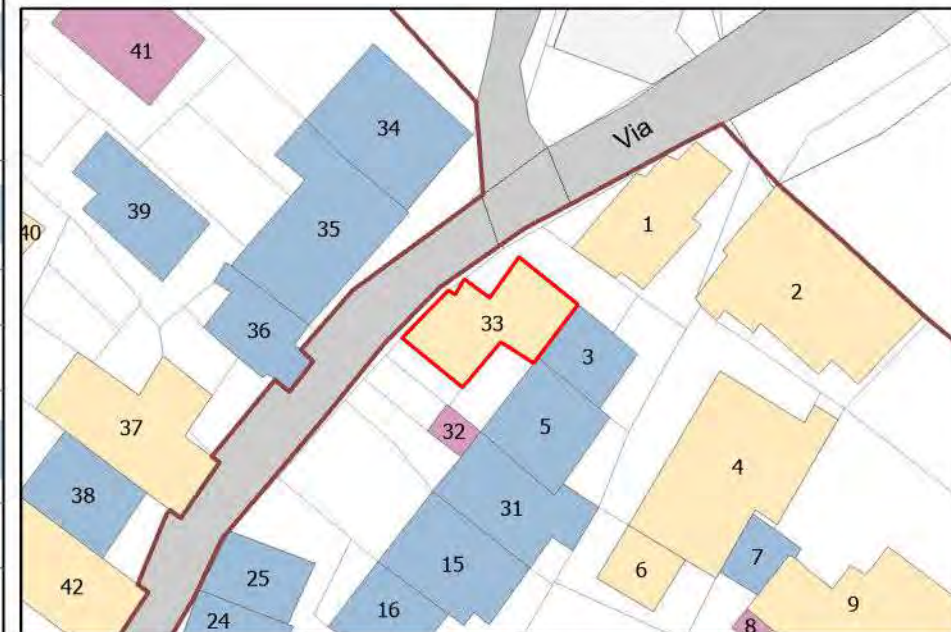


Estratto Catastale: Scala 1:500

Estremi Catastali:	
Foglio:	20
Mappale:	281
Caratteristiche Topologiche	
Tipologia:	Parte di schiera
Numero di piani:	3
Stato di conservazione	
Stato complessivo:	buono
Degrado:	no
Destinazione d'uso	
Destinazione prevalente:	residenziale
Valenze e Contrasti	
Valenze:	nessuna
Contrasti:	nessuno
Modalità di intervento (Piano delle Regole)	
Categoria di intervento:	C4 - Ristrutturazione Edilizia senza demolizione
Prescrizioni:	-



Foto 2023 n° 33

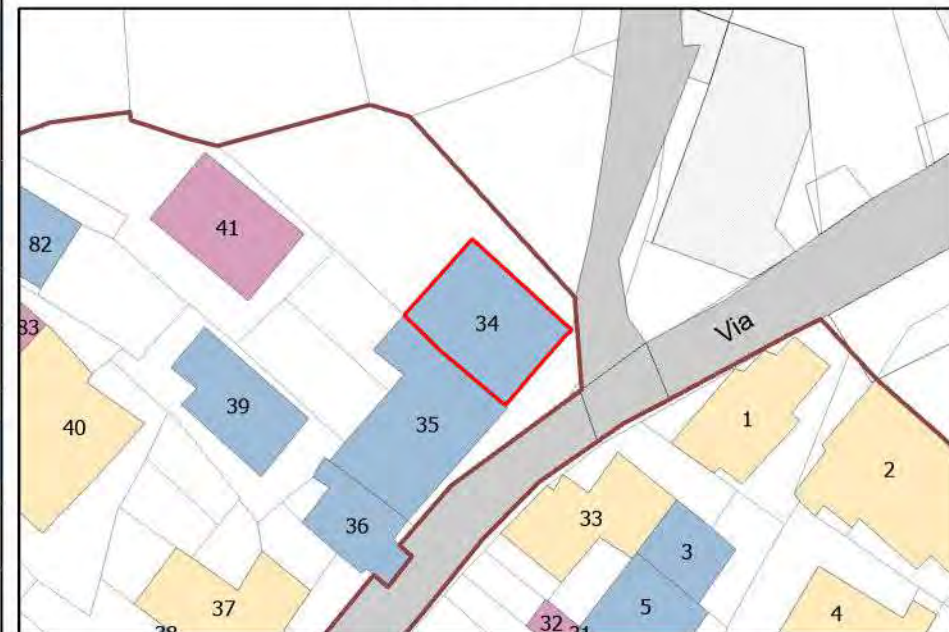


Estratto Catastale: Scala 1:500

Estremi Catastali:	
Foglio:	20
Mappale:	272
Caratteristiche Topologiche	
Tipologia:	Parte di schiera
Numero di piani:	3
Stato di conservazione	
Stato complessivo:	buono
Degrado:	no
Destinazione d'uso	
Destinazione prevalente:	residenziale
Valenze e Contrasti	
Valenze:	tipologico ambientale
Contrasti:	nessuno
Modalità di intervento (Piano delle Regole)	
Categoria di intervento:	C3 - Ristrutturazione Conservativa
Prescrizioni:	-



Foto 2023 n° 34

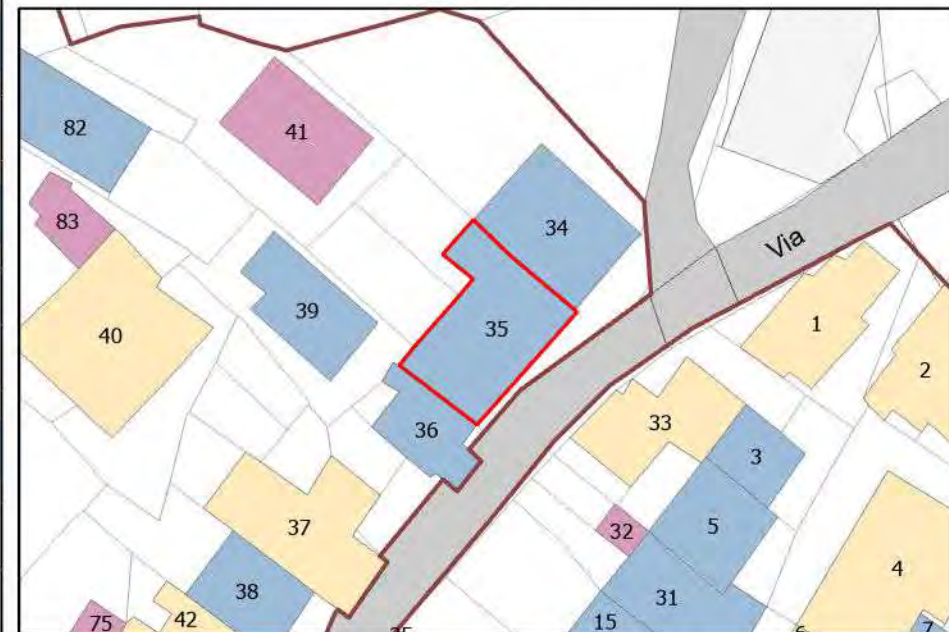


Estratto Catastale: Scala 1:500

Estremi Catastali:	
Foglio:	20
Mappale:	273
Caratteristiche Topologiche	
Tipologia:	Parte di schiera
Numero di piani:	3
Stato di conservazione	
Stato complessivo:	buono
Degrado:	no
Destinazione d'uso	
Destinazione prevalente:	residenziale
Valenze e Contrasti	
Valenze:	tipologico ambientale
Contrasti:	nessuno
Modalità di intervento (Piano delle Regole)	
Categoria di intervento:	C3 - Ristrutturazione Conservativa
Prescrizioni:	Balcone in c.a.



Foto 2023 n° 35

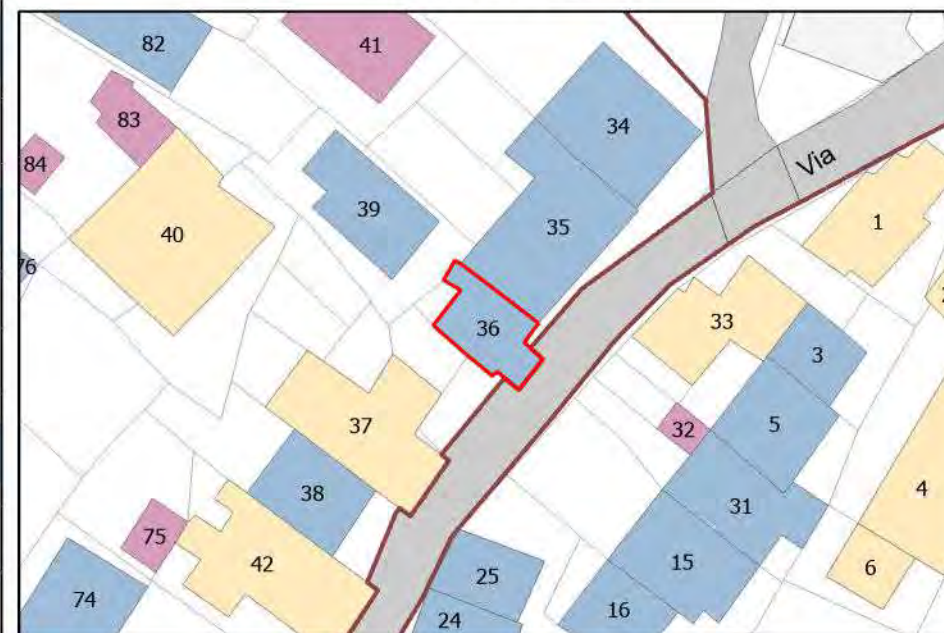


Estratto Catastale: Scala 1:500

Estremi Catastali:	
Foglio:	20
Mappale:	274
Caratteristiche Topologiche	
Tipologia:	Parte di schiera
Numero di piani:	3
Stato di conservazione	
Stato complessivo:	discreto
Degrado:	no
Destinazione d'uso	
Destinazione prevalente:	residenziale rurale
Valenze e Contrasti	
Valenze:	tipologico ambientale
Contrasti:	nessuno
Modalità di intervento (Piano delle Regole)	
Categoria di intervento:	C3 - Ristrutturazione Conservativa
Prescrizioni:	-



Foto 2023 n° 36

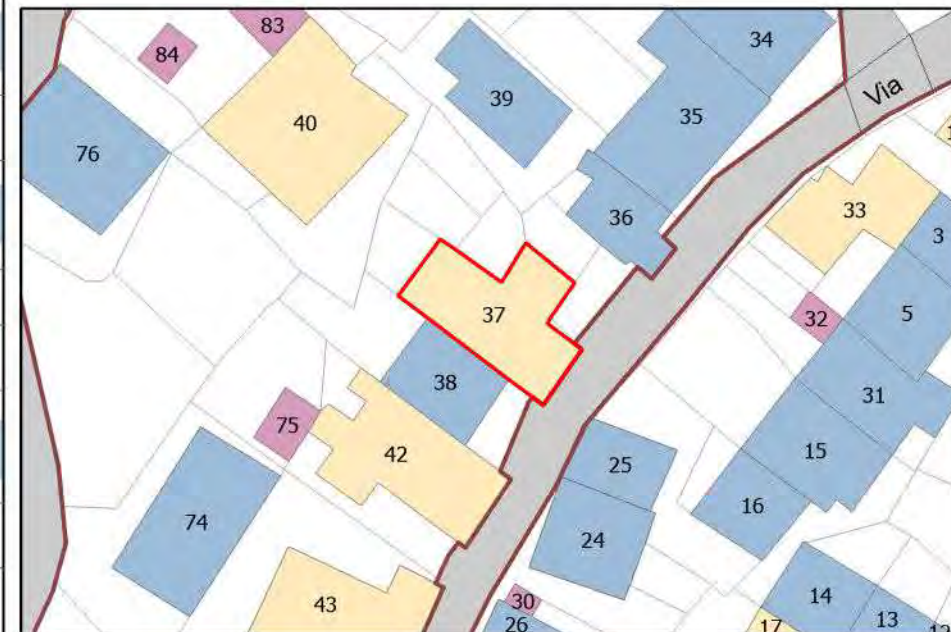


Estratto Catastale: Scala 1:500

Estremi Catastali:	
Foglio:	20
Mappale:	367
Caratteristiche Topologiche	
Tipologia:	Parte di schiera
Numero di piani:	3
Stato di conservazione	
Stato complessivo:	discreto
Degrado:	no
Destinazione d'uso	
Destinazione prevalente:	residenziale
Valenze e Contrasti	
Valenze:	nessuna
Contrasti:	nessuno
Modalità di intervento (Piano delle Regole)	
Categoria di intervento:	C4 - Ristrutturazione Edilizia senza demolizione
Prescrizioni:	-



Foto 2023 n° 37

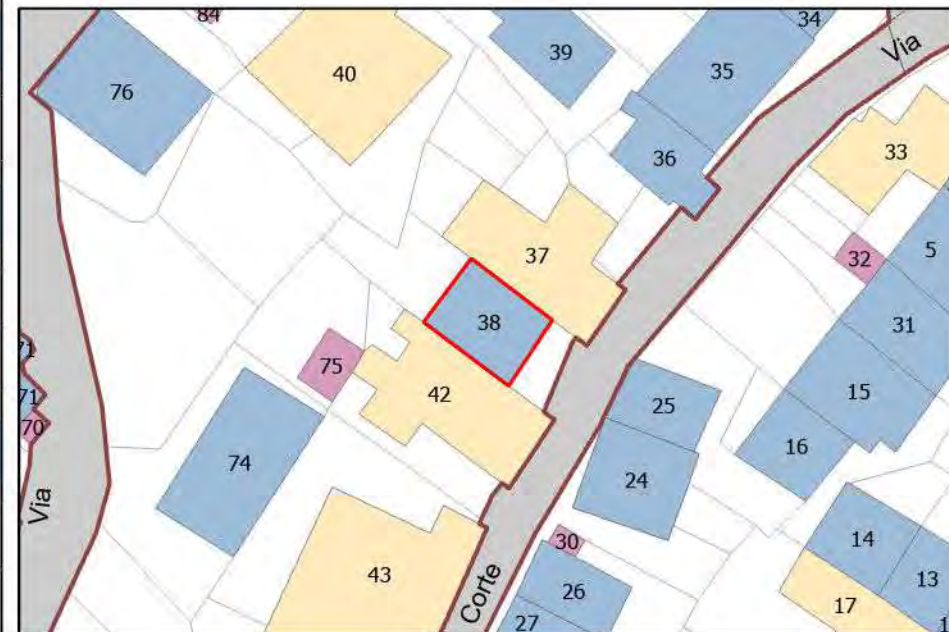


Estratto Catastale: Scala 1:500

Estremi Catastali:	
Foglio:	20
Mappale:	365
Caratteristiche Topologiche	
Tipologia:	Parte di schiera
Numero di piani:	3
Stato di conservazione	
Stato complessivo:	discreto
Degrado:	no
Destinazione d'uso	
Destinazione prevalente:	residenziale
Valenze e Contrasti	
Valenze:	tipologico ambientale
Contrasti:	nessuno
Modalità di intervento (Piano delle Regole)	
Categoria di intervento:	C3 - Ristrutturazione Conservativa
Prescrizioni:	-



Foto 2023 n° 38

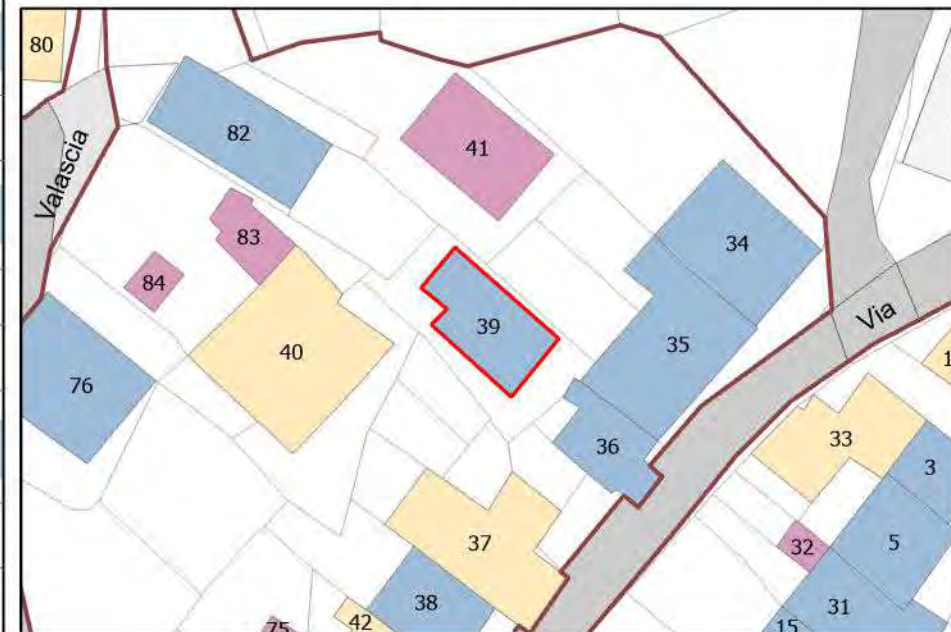


Estratto Catastale: Scala 1:500

Estremi Catastali:	
Foglio:	20
Mappale:	591
Caratteristiche Topologiche	
Tipologia:	Edificio isolato
Numero di piani:	4
Stato di conservazione	
Stato complessivo:	discreto
Degrado:	no
Destinazione d'uso	
Destinazione prevalente:	residenziale
Valenze e Contrasti	
Valenze:	tipologico ambientale
Contrasti:	nessuno
Modalità di intervento (Piano delle Regole)	
Categoria di intervento:	C3 - Ristrutturazione Conservativa
Prescrizioni:	-



Foto 2023 n° 39

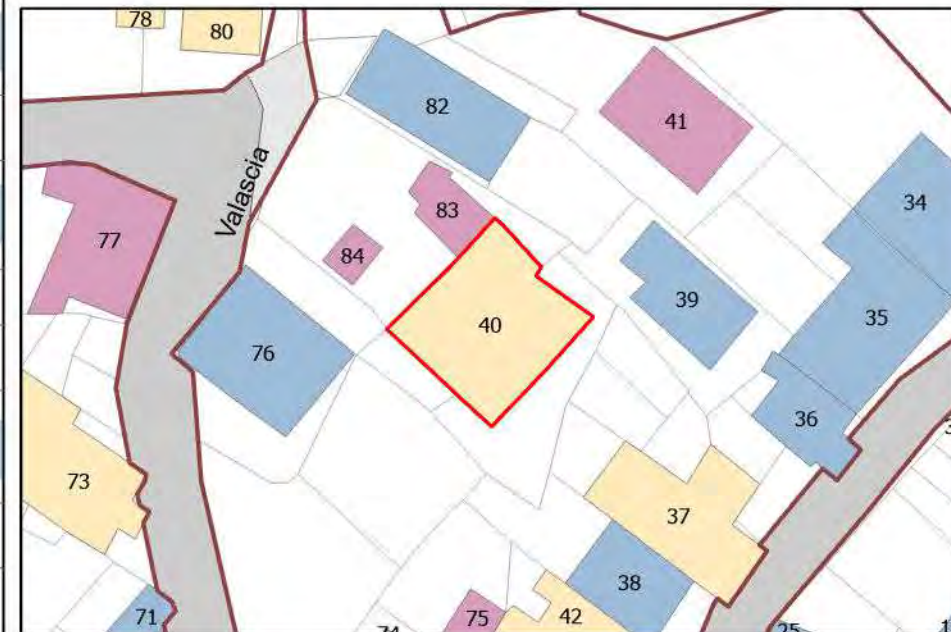


Estratto Catastale: Scala 1:500

Estremi Catastali:	
Foglio:	20
Mappale:	257-258-262-593
Caratteristiche Topologiche	
Tipologia:	Edificio isolato
Numero di piani:	3
Stato di conservazione	
Stato complessivo:	discreto
Degrado:	no
Destinazione d'uso	
Destinazione prevalente:	residenziale
Valenze e Contrasti	
Valenze:	nessuna
Contrasti:	nessuno
Modalità di intervento (Piano delle Regole)	
Categoria di intervento:	C4 - Ristrutturazione Edilizia senza demolizione
Prescrizioni:	-



Foto 2023 n° 40

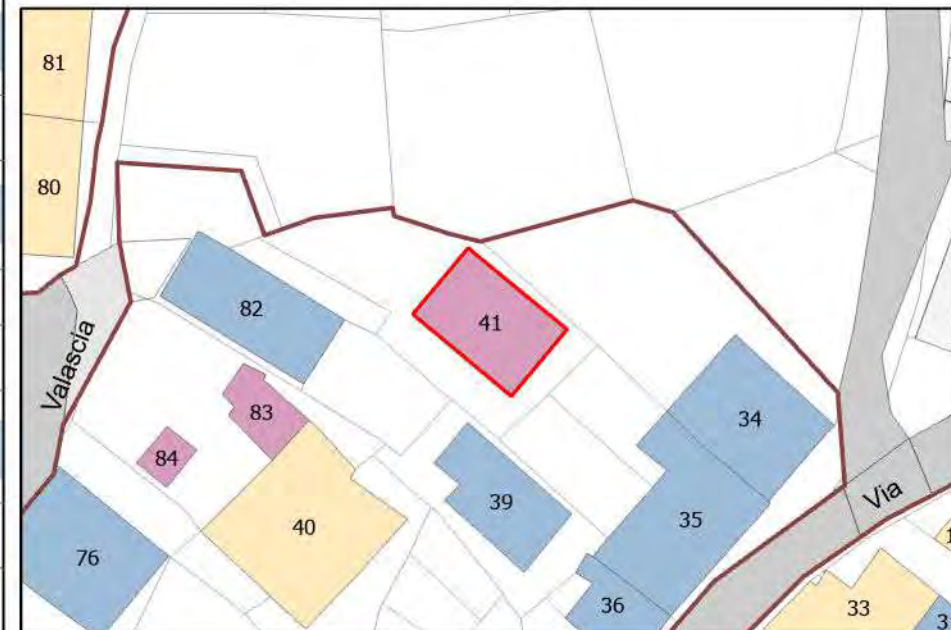


Estratto Catastale: Scala 1:500

Estremi Catastali:	
Foglio:	20
Mappale:	890
Caratteristiche Topologiche	
Tipologia:	Edificio isolato
Numero di piani:	2
Stato di conservazione	
Stato complessivo:	buono
Degrado:	no
Destinazione d'uso	
Destinazione prevalente:	residenziale
Valenze e Contrasti	
Valenze:	nessuna
Contrasti:	contrasto con contesto
Modalità di intervento (Piano delle Regole)	
Categoria di intervento:	C5 - Ristrutturazione Urbanistica
Prescrizioni:	-



Foto 2023 n° 41

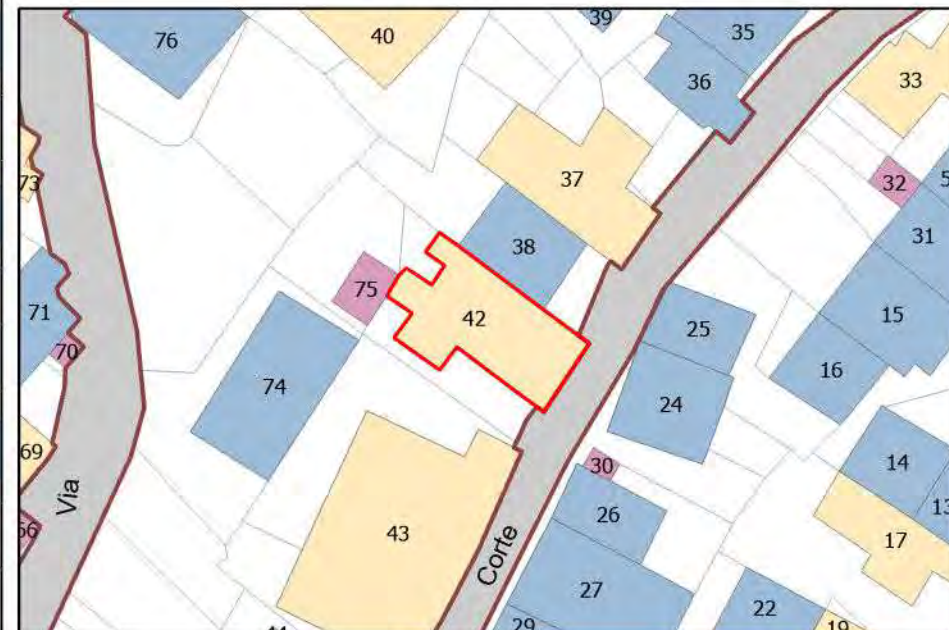


Estratto Catastale: Scala 1:500

Estremi Catastali:	
Foglio:	20
Mappale:	363
Caratteristiche Topologiche	
Tipologia:	Parte di schiera
Numero di piani:	3
Stato di conservazione	
Stato complessivo:	buono
Degrado:	no
Destinazione d'uso	
Destinazione prevalente:	residenziale
Valenze e Contrasti	
Valenze:	nessuna
Contrasti:	nessuno
Modalità di intervento (Piano delle Regole)	
Categoria di intervento:	C4 - Ristrutturazione Edilizia senza demolizione
Prescrizioni:	-



Foto 2023 n° 42

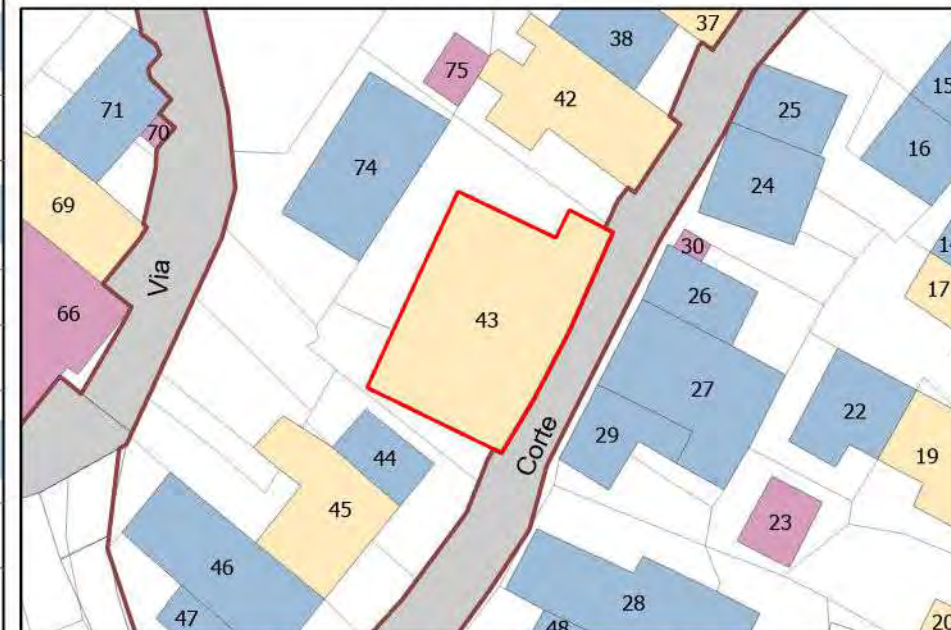


Estratto Catastale: Scala 1:500

Estremi Catastali:	
Foglio:	20
Mappale:	360-598
Caratteristiche Topologiche	
Tipologia:	Edificio isolato
Numero di piani:	3
Stato di conservazione	
Stato complessivo:	discreto
Degrado:	no
Destinazione d'uso	
Destinazione prevalente:	residenziale
Valenze e Contrasti	
Valenze:	nessuna
Contrasti:	nessuno
Modalità di intervento (Piano delle Regole)	
Categoria di intervento:	C4 - Ristrutturazione Edilizia senza demolizione
Prescrizioni:	-



Foto 2023 n° 43



Estratto Catastale: Scala 1:500

Estremi Catastali:	
Foglio:	20
Mappale:	479
Caratteristiche Topologiche	
Tipologia:	Parte di schiera
Numero di piani:	3
Stato di conservazione	
Stato complessivo:	discreto
Degrado:	no
Destinazione d'uso	
Destinazione prevalente:	residenziale
Valenze e Contrasti	
Valenze:	tipologico ambientale
Contrasti:	nessuno
Modalità di intervento (Piano delle Regole)	
Categoria di intervento:	C3 - Ristrutturazione Conservativa
Prescrizioni:	-



Foto 2023 n° 44



Estratto Catastale: Scala 1:500

Estremi Catastali:	
Foglio:	20
Mappale:	477-479-643
Caratteristiche Topologiche	
Tipologia:	Parte di schiera
Numero di piani:	3
Stato di conservazione	
Stato complessivo:	buono
Degrado:	no
Destinazione d'uso	
Destinazione prevalente:	residenziale
Valenze e Contrasti	
Valenze:	nessuna
Contrasti:	nessuno
Modalità di intervento (Piano delle Regole)	
Categoria di intervento:	C4 - Ristrutturazione Edilizia senza demolizione
Prescrizioni:	-



Foto 2023 n° 45

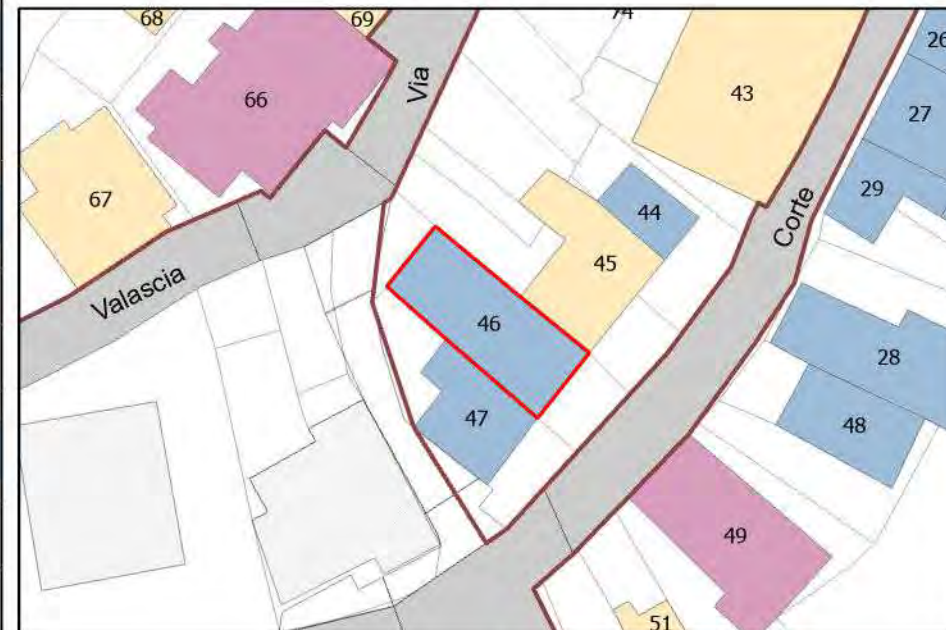


Estratto Catastale: Scala 1:500

Estremi Catastali:	
Foglio:	20
Mappale:	475
Caratteristiche Topologiche	
Tipologia:	Parte di schiera
Numero di piani:	3
Stato di conservazione	
Stato complessivo:	discreto
Degrado:	no
Destinazione d'uso	
Destinazione prevalente:	residenziale
Valenze e Contrasti	
Valenze:	tipologico ambientale
Contrasti:	contrasto con edificio
Modalità di intervento (Piano delle Regole)	
Categoria di intervento:	C3 - Ristrutturazione Conservativa
Prescrizioni:	Intonaco



Foto 2023 n° 46

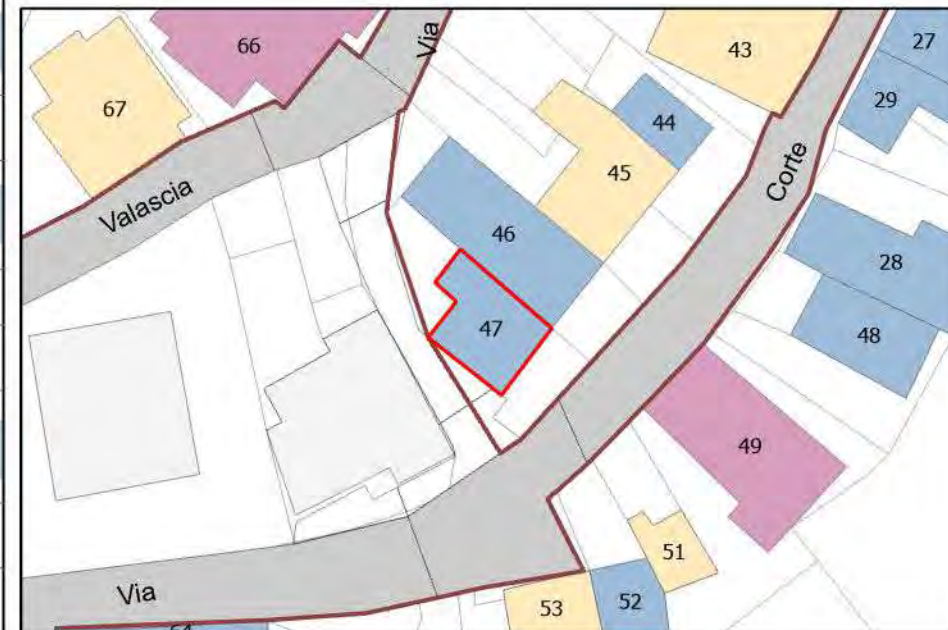


Estratto Catastale: Scala 1:500

Estremi Catastali:	
Foglio:	20
Mappale:	474
Caratteristiche Topologiche	
Tipologia:	Parte di schiera
Numero di piani:	3
Stato di conservazione	
Stato complessivo:	discreto
Degrado:	no
Destinazione d'uso	
Destinazione prevalente:	residenziale
Valenze e Contrasti	
Valenze:	tipologico ambientale
Contrasti:	nessuno
Modalità di intervento (Piano delle Regole)	
Categoria di intervento:	C3 - Ristrutturazione Conservativa
Prescrizioni:	Servizi esterni



Foto 2023 n° 47

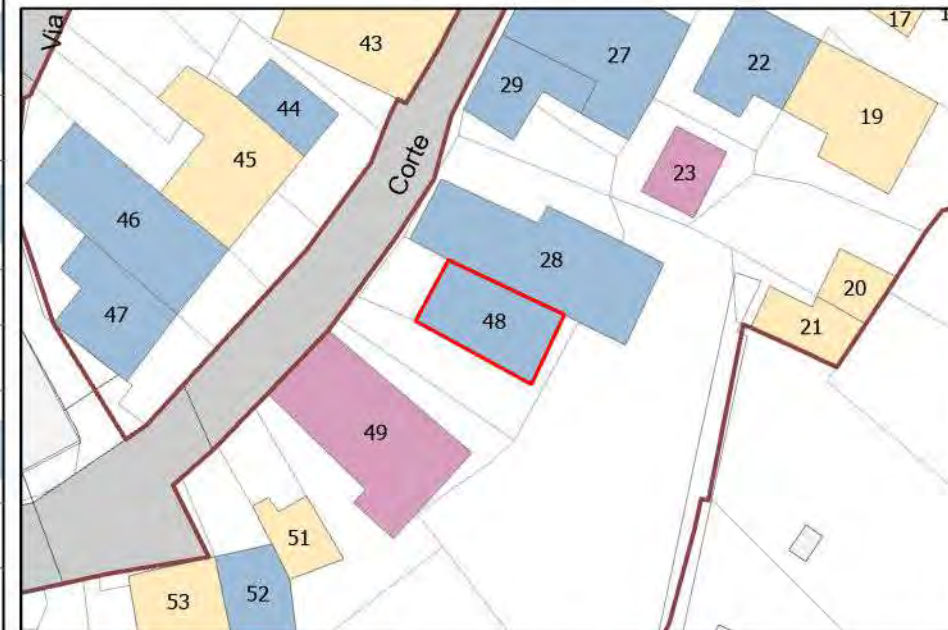


Estratto Catastale: Scala 1:500

Estremi Catastali:	
Foglio:	20
Mappale:	482
Caratteristiche Topologiche	
Tipologia:	Parte di schiera
Numero di piani:	3
Stato di conservazione	
Stato complessivo:	cattivo
Degrado:	no
Destinazione d'uso	
Destinazione prevalente:	residenziale rurale
Valenze e Contrasti	
Valenze:	tipologico ambientale
Contrasti:	nessuno
Modalità di intervento (Piano delle Regole)	
Categoria di intervento:	C3 - Ristrutturazione Conservativa
Prescrizioni:	-



Foto 2023 n° 48

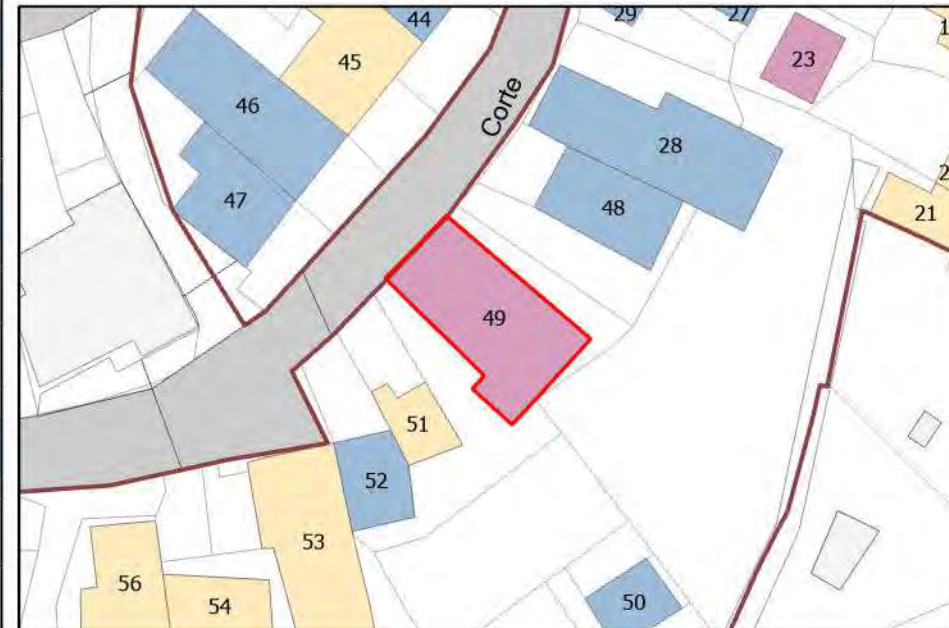


Estratto Catastale: Scala 1:500

Estremi Catastali:	
Foglio:	20
Mappale:	484
Caratteristiche Topologiche	
Tipologia:	Edificio isolato
Numero di piani:	4
Stato di conservazione	
Stato complessivo:	buono
Degrado:	no
Destinazione d'uso	
Destinazione prevalente:	residenziale
Valenze e Contrasti	
Valenze:	nessuna
Contrasti:	contrasto con contesto
Modalità di intervento (Piano delle Regole)	
Categoria di intervento:	C5 - Ristrutturazione Urbanistica
Prescrizioni:	-



Foto 2023 n° 49

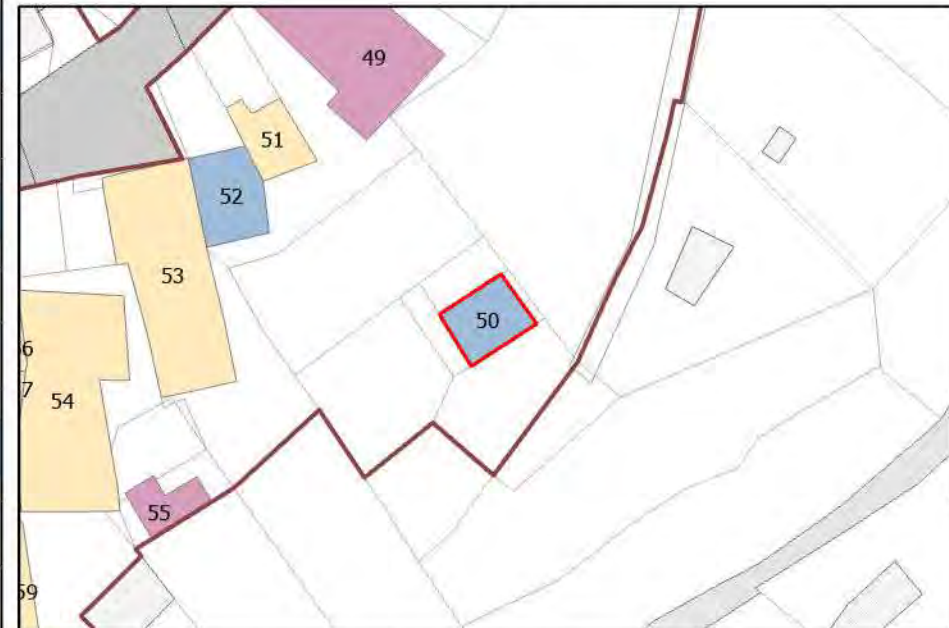


Estratto Catastale: Scala 1:500

Estremi Catastali:	
Foglio:	20
Mappale:	566
Caratteristiche Topologiche	
Tipologia:	Edificio isolato
Numero di piani:	2
Stato di conservazione	
Stato complessivo:	carente
Degrado:	no
Destinazione d'uso	
Destinazione prevalente:	residenziale rurale
Valenze e Contrasti	
Valenze:	tipologico ambientale
Contrasti:	nessuno
Modalità di intervento (Piano delle Regole)	
Categoria di intervento:	C3 - Ristrutturazione Conservativa
Prescrizioni:	-



Foto 2023 n° 50

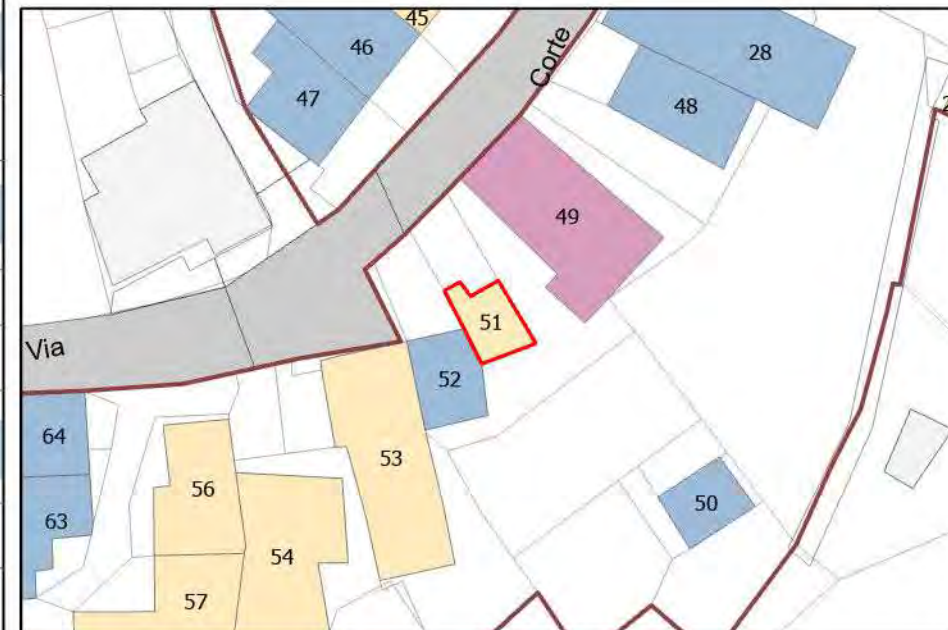


Estratto Catastale: Scala 1:500

Estremi Catastali:	
Foglio:	20
Mappale:	485
Caratteristiche Topologiche	
Tipologia:	Parte di schiera
Numero di piani:	2
Stato di conservazione	
Stato complessivo:	discreto
Degrado:	no
Destinazione d'uso	
Destinazione prevalente:	residenziale
Valenze e Contrasti	
Valenze:	nessuna
Contrasti:	nessuno
Modalità di intervento (Piano delle Regole)	
Categoria di intervento:	C4 - Ristrutturazione Edilizia senza demolizione
Prescrizioni:	-



Foto 2023 n° 51

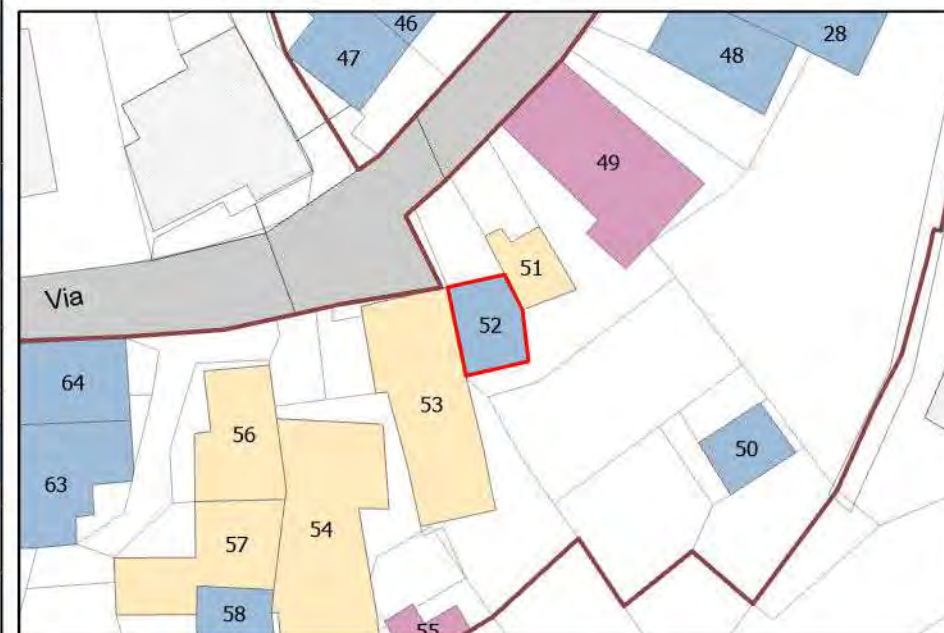


Estratto Catastale: Scala 1:500

Estremi Catastali:	
Foglio:	20
Mappale:	487
Caratteristiche Topologiche	
Tipologia:	Parte di schiera
Numero di piani:	2
Stato di conservazione	
Stato complessivo:	cattivo
Degrado:	no
Destinazione d'uso	
Destinazione prevalente:	rurale
Valenze e Contrasti	
Valenze:	tipologico ambientale
Contrasti:	nessuno
Modalità di intervento (Piano delle Regole)	
Categoria di intervento:	C3 - Ristrutturazione Conservativa
Prescrizioni:	-



Foto 2023 n° 52

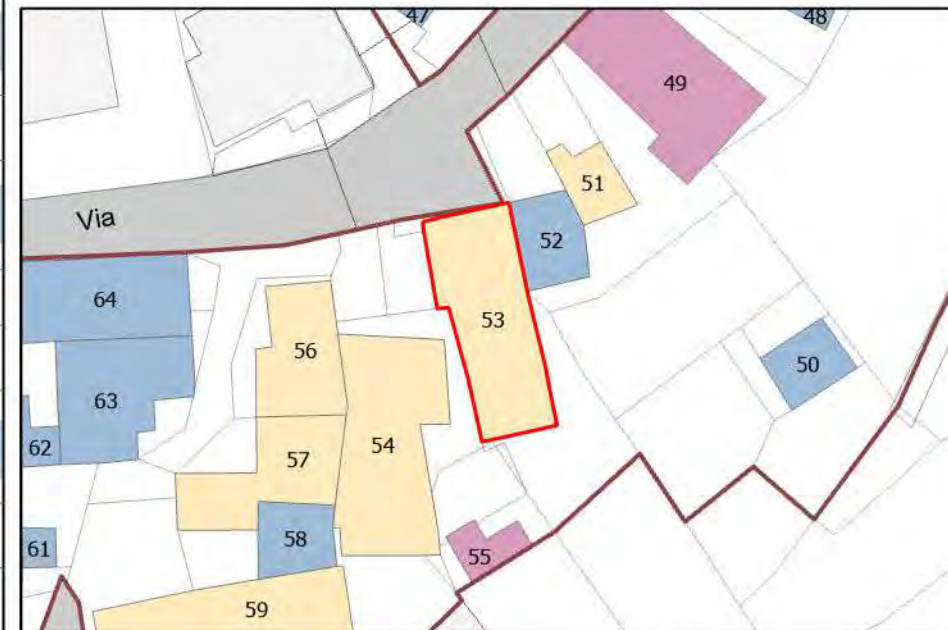


Estratto Catastale: Scala 1:500

Estremi Catastali:	
Foglio:	20
Mappale:	489
Caratteristiche Topologiche	
Tipologia:	Parte di schiera
Numero di piani:	3
Stato di conservazione	
Stato complessivo:	buono
Degrado:	no
Destinazione d'uso	
Destinazione prevalente:	residenziale
Valenze e Contrasti	
Valenze:	nessuna
Contrasti:	nessuno
Modalità di intervento (Piano delle Regole)	
Categoria di intervento:	C4 - Ristrutturazione Edilizia senza demolizione
Prescrizioni:	-



Foto 2023 n° 53

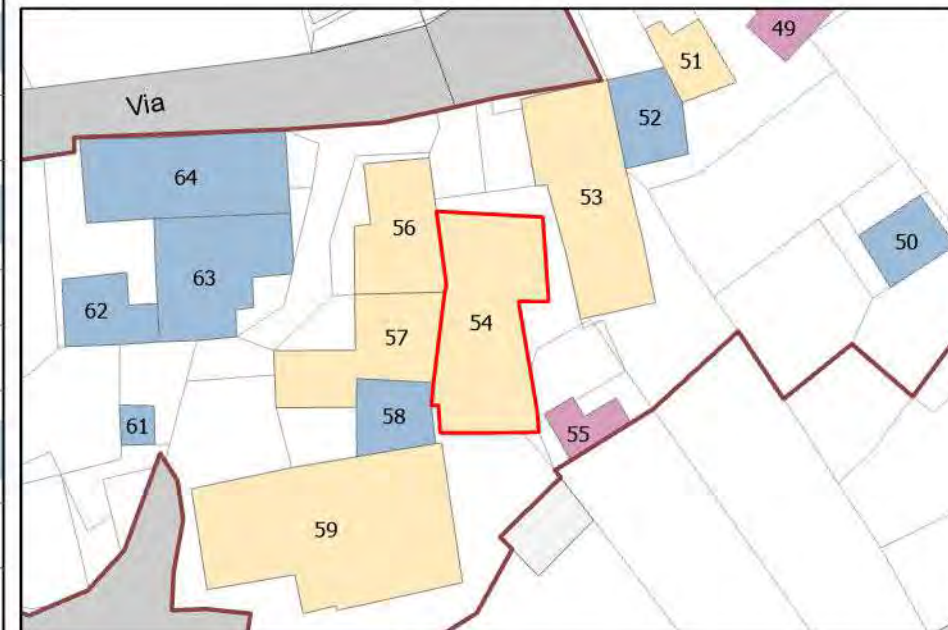


Estratto Catastale: Scala 1:500

Estremi Catastali:	
Foglio:	20
Mappale:	562-669
Caratteristiche Topologiche	
Tipologia:	Parte di schiera
Numero di piani:	4
Stato di conservazione	
Stato complessivo:	buono
Degrado:	no
Destinazione d'uso	
Destinazione prevalente:	residenziale
Valenze e Contrasti	
Valenze:	nessuna
Contrasti:	nessuno
Modalità di intervento (Piano delle Regole)	
Categoria di intervento:	C4 - Ristrutturazione Edilizia senza demolizione
Prescrizioni:	-



Foto 2023 n° 54

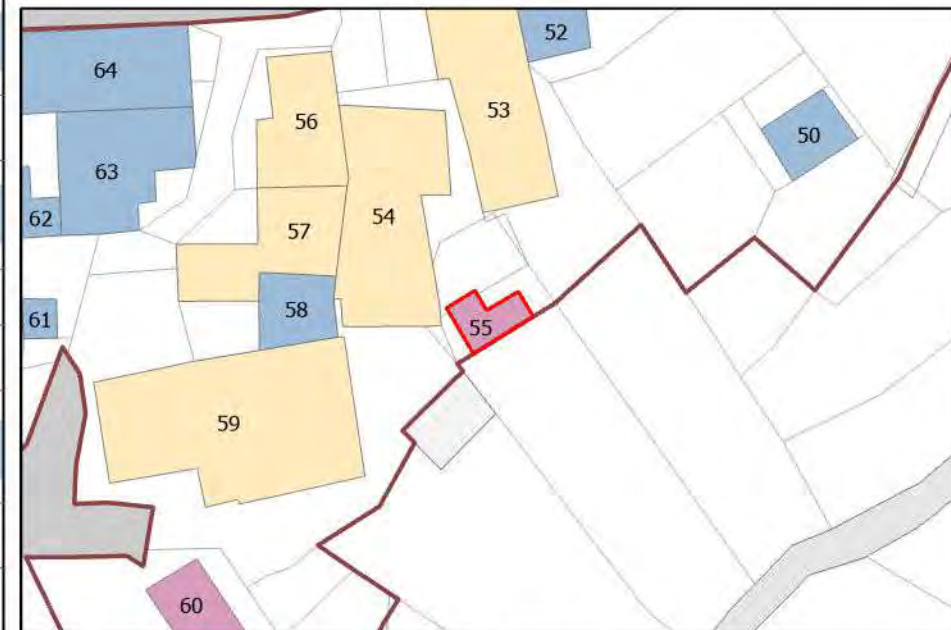


Estratto Catastale: Scala 1:500

Estremi Catastali:	
Foglio:	20
Mappale:	770
Caratteristiche Topologiche	
Tipologia:	Edificio isolato
Numero di piani:	1
Stato di conservazione	
Stato complessivo:	buono
Degrado:	no
Destinazione d'uso	
Destinazione prevalente:	box accessori magazzini
Valenze e Contrasti	
Valenze:	nessuna
Contrasti:	nessuno
Modalità di intervento (Piano delle Regole)	
Categoria di intervento:	C5 - Ristrutturazione Urbanistica
Prescrizioni:	-



Foto 2023 n° 55

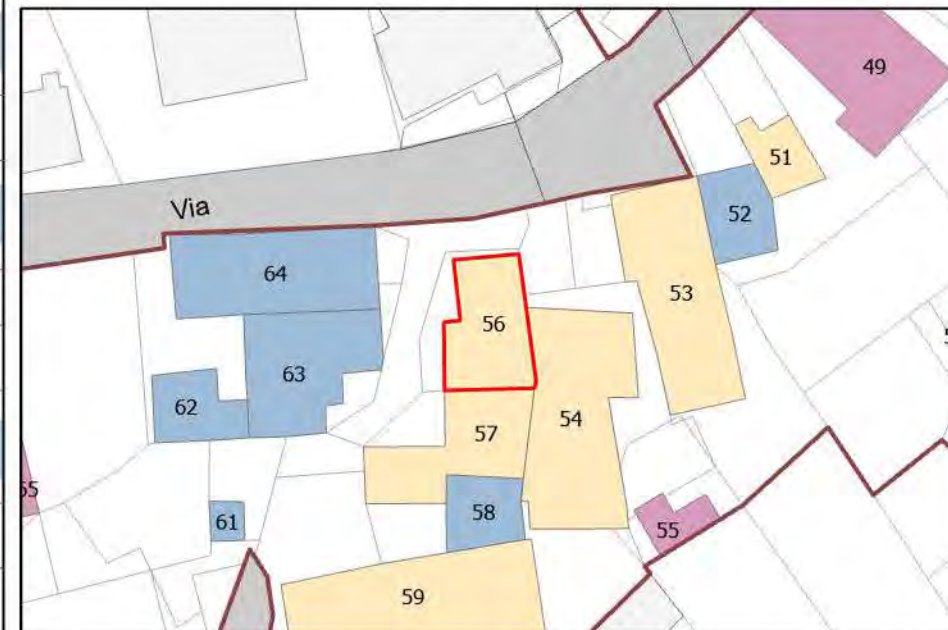


Estratto Catastale: Scala 1:500

Estremi Catastali:	
Foglio:	20
Mappale:	555
Caratteristiche Topologiche	
Tipologia:	Parte di schiera
Numero di piani:	4
Stato di conservazione	
Stato complessivo:	discreto
Degrado:	no
Destinazione d'uso	
Destinazione prevalente:	residenziale
Valenze e Contrasti	
Valenze:	nessuna
Contrasti:	nessuno
Modalità di intervento (Piano delle Regole)	
Categoria di intervento:	C4 - Ristrutturazione Edilizia senza demolizione
Prescrizioni:	-



Foto 2023 n° 56

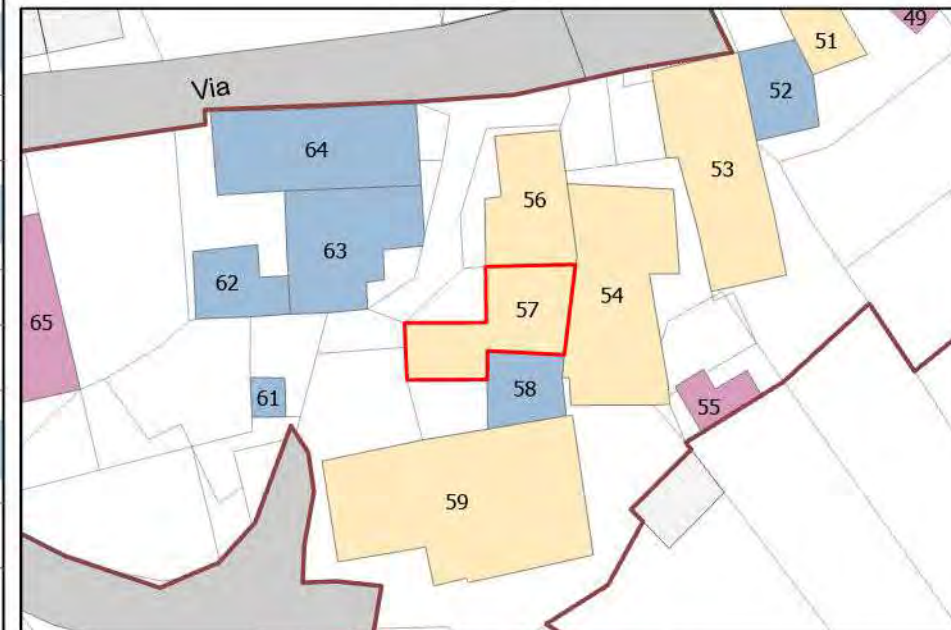


Estratto Catastale: Scala 1:500

Estremi Catastali:	
Foglio:	20
Mappale:	556-557
Caratteristiche Topologiche	
Tipologia:	Parte di schiera
Numero di piani:	2
Stato di conservazione	
Stato complessivo:	buono
Degrado:	no
Destinazione d'uso	
Destinazione prevalente:	residenziale
Valenze e Contrasti	
Valenze:	nessuna
Contrasti:	nessuno
Modalità di intervento (Piano delle Regole)	
Categoria di intervento:	C4 - Ristrutturazione Edilizia senza demolizione
Prescrizioni:	-



Foto 2023 n° 57

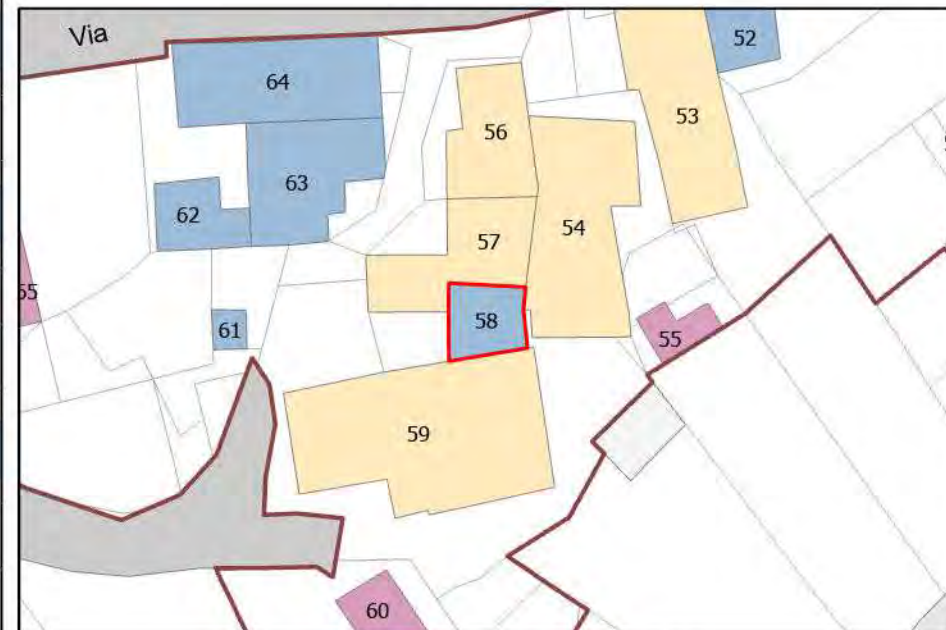


Estratto Catastale: Scala 1:500

Estremi Catastali:	
Foglio:	20
Mappale:	558
Caratteristiche Topologiche	
Tipologia:	Parte di schiera
Numero di piani:	3
Stato di conservazione	
Stato complessivo:	discreto
Degrado:	no
Destinazione d'uso	
Destinazione prevalente:	box accessori magazzini
Valenze e Contrasti	
Valenze:	tipologico ambientale
Contrasti:	nessuno
Modalità di intervento (Piano delle Regole)	
Categoria di intervento:	C3 - Ristrutturazione Conservativa
Prescrizioni:	-



Foto 2023 n° 58

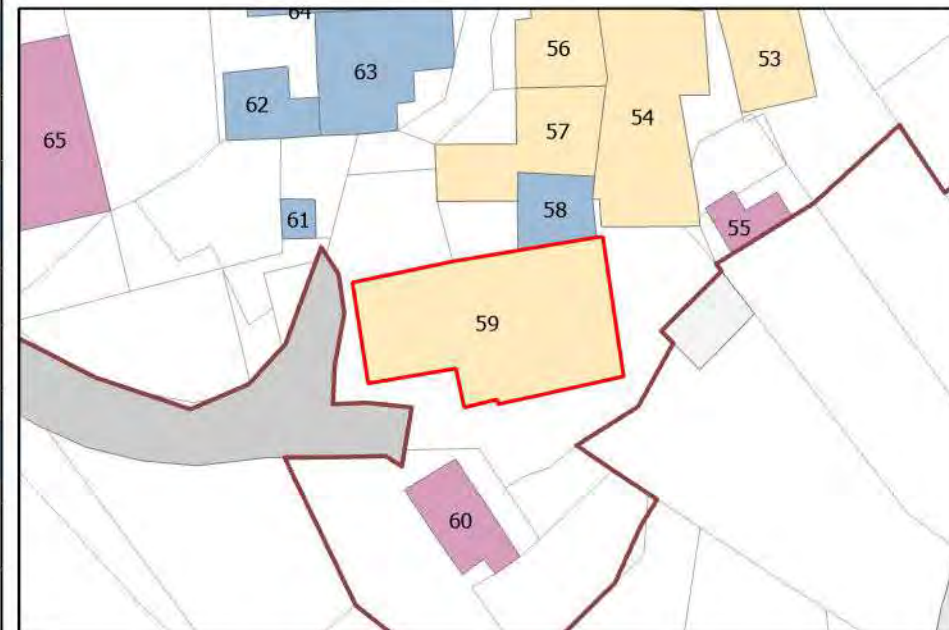


Estratto Catastale: Scala 1:500

Estremi Catastali:	
Foglio:	20
Mappale:	559
Caratteristiche Topologiche	
Tipologia:	Parte di schiera
Numero di piani:	3
Stato di conservazione	
Stato complessivo:	buono
Degrado:	no
Destinazione d'uso	
Destinazione prevalente:	residenziale
Valenze e Contrasti	
Valenze:	nessuna
Contrasti:	nessuno
Modalità di intervento (Piano delle Regole)	
Categoria di intervento:	C4 - Ristrutturazione Edilizia senza demolizione
Prescrizioni:	-



Foto 2023 n° 59

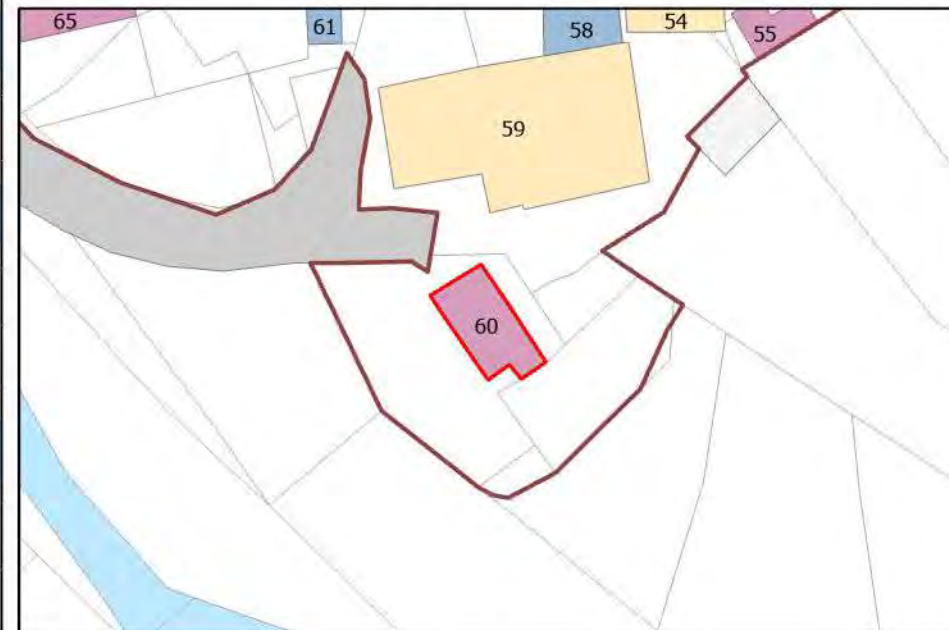


Estratto Catastale: Scala 1:500

Estremi Catastali:	
Foglio:	20
Mappale:	486
Caratteristiche Topologiche	
Tipologia:	Edificio isolato
Numero di piani:	3
Stato di conservazione	
Stato complessivo:	buono
Degrado:	no
Destinazione d'uso	
Destinazione prevalente:	residenziale
Valenze e Contrasti	
Valenze:	nessuna
Contrasti:	contrasto con contesto
Modalità di intervento (Piano delle Regole)	
Categoria di intervento:	C5 - Ristrutturazione Urbanistica
Prescrizioni:	-



Foto 2023 n° 60

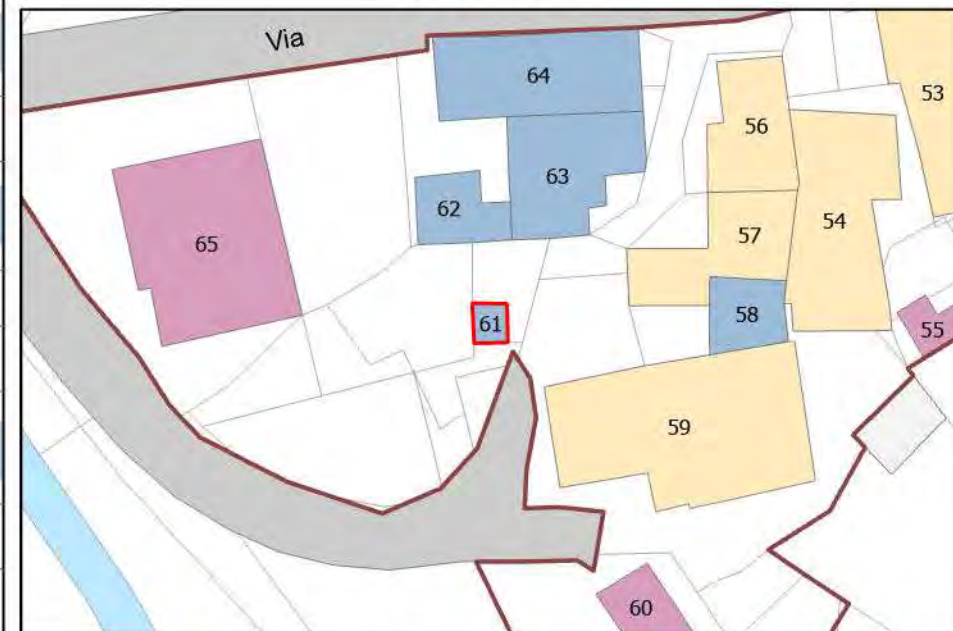


Estratto Catastale: Scala 1:500

Estremi Catastali:	
Foglio:	20
Mappale:	552
Caratteristiche Topologiche	
Tipologia:	Edificio isolato
Numero di piani:	1
Stato di conservazione	
Stato complessivo:	discreto
Degrado:	no
Destinazione d'uso	
Destinazione prevalente:	rurale
Valenze e Contrasti	
Valenze:	tipologico ambientale
Contrasti:	nessuno
Modalità di intervento (Piano delle Regole)	
Categoria di intervento:	C3 - Ristrutturazione Conservativa
Prescrizioni:	-



Foto 2023 n° 61

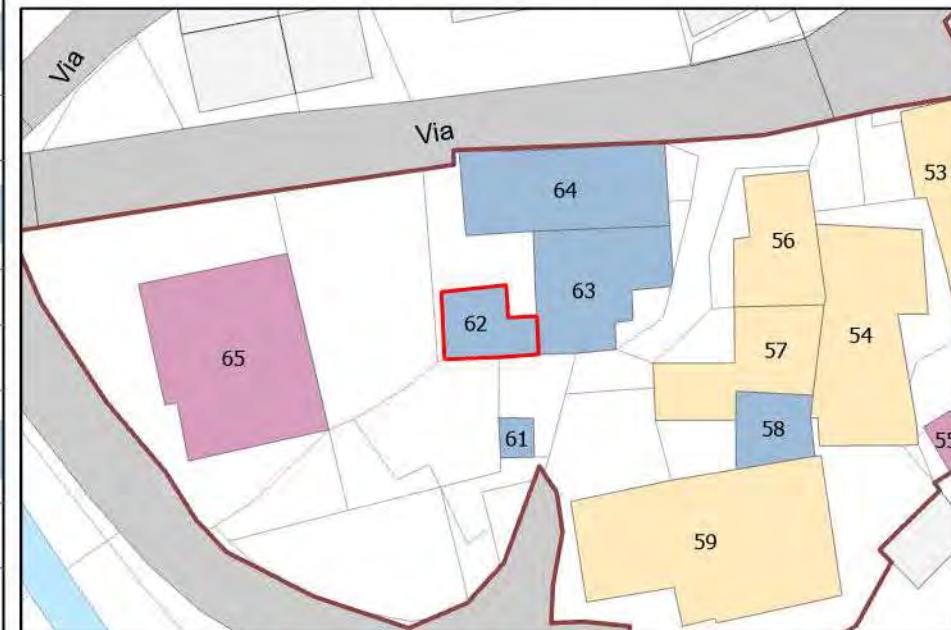


Estratto Catastale: Scala 1:500

Estremi Catastali:	
Foglio:	20
Mappale:	548
Caratteristiche Topologiche	
Tipologia:	Parte di schiera
Numero di piani:	2
Stato di conservazione	
Stato complessivo:	discreto
Degrado:	no
Destinazione d'uso	
Destinazione prevalente:	rurale
Valenze e Contrasti	
Valenze:	tipologico ambientale
Contrasti:	nessuno
Modalità di intervento (Piano delle Regole)	
Categoria di intervento:	C3 - Ristrutturazione Conservativa
Prescrizioni:	-



Foto 2023 n° 62

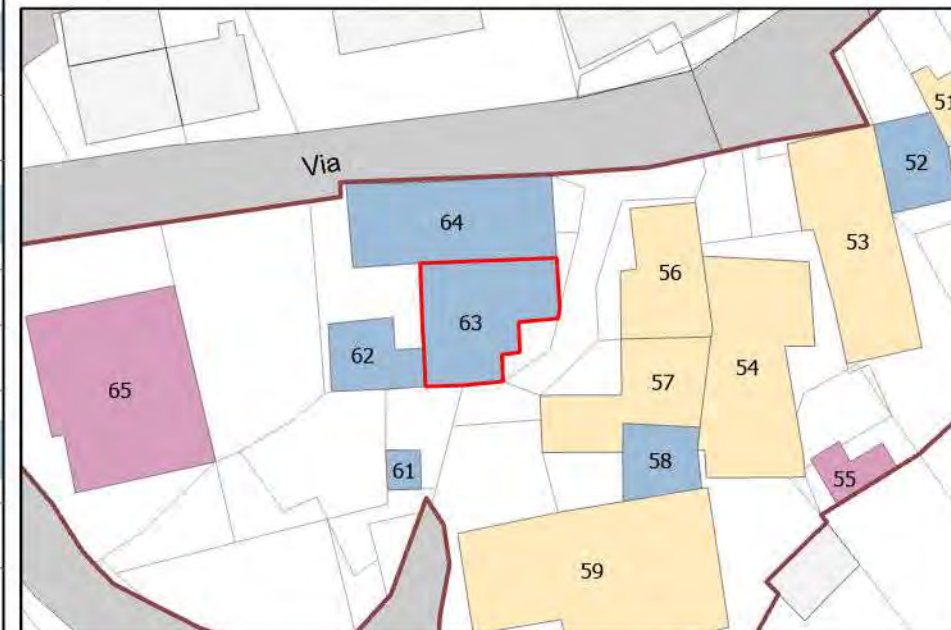


Estratto Catastale: Scala 1:500

Estremi Catastali:	
Foglio:	20
Mappale:	550-551
Caratteristiche Topologiche	
Tipologia:	Parte di schiera
Numero di piani:	2
Stato di conservazione	
Stato complessivo:	discreto
Degrado:	no
Destinazione d'uso	
Destinazione prevalente:	residenziale
Valenze e Contrasti	
Valenze:	tipologico ambientale
Contrasti:	nessuno
Modalità di intervento (Piano delle Regole)	
Categoria di intervento:	C3 - Ristrutturazione Conservativa
Prescrizioni:	-



Foto 2023 n° 63

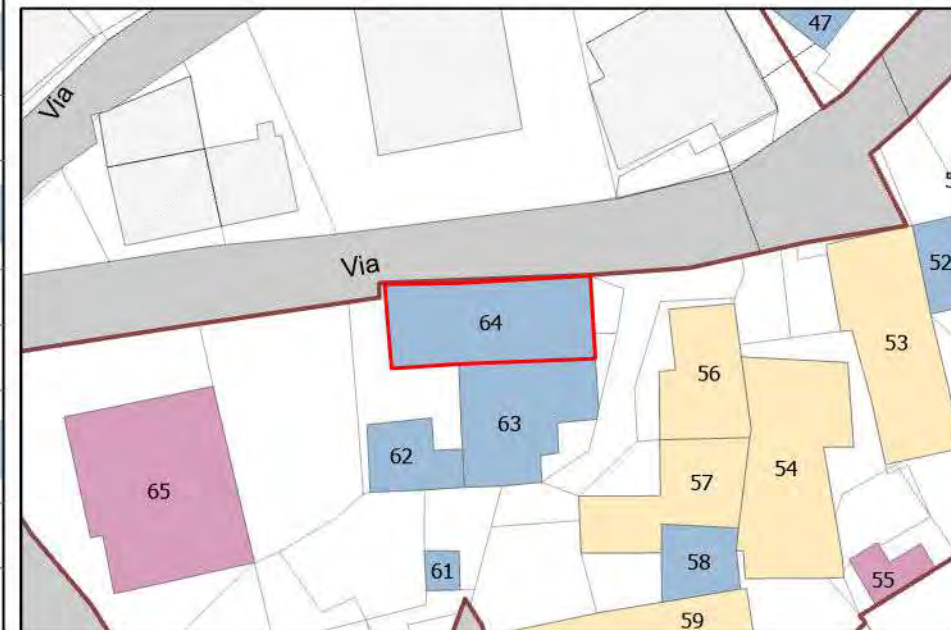


Estratto Catastale: Scala 1:500

Estremi Catastali:	
Foglio:	20
Mappale:	548-549
Caratteristiche Topologiche	
Tipologia:	Parte di schiera
Numero di piani:	2
Stato di conservazione	
Stato complessivo:	buono
Degrado:	no
Destinazione d'uso	
Destinazione prevalente:	residenziale
Valenze e Contrasti	
Valenze:	tipologico ambientale
Contrasti:	nessuno
Modalità di intervento (Piano delle Regole)	
Categoria di intervento:	C3 - Ristrutturazione Conservativa
Prescrizioni:	-



Foto 2023 n° 64

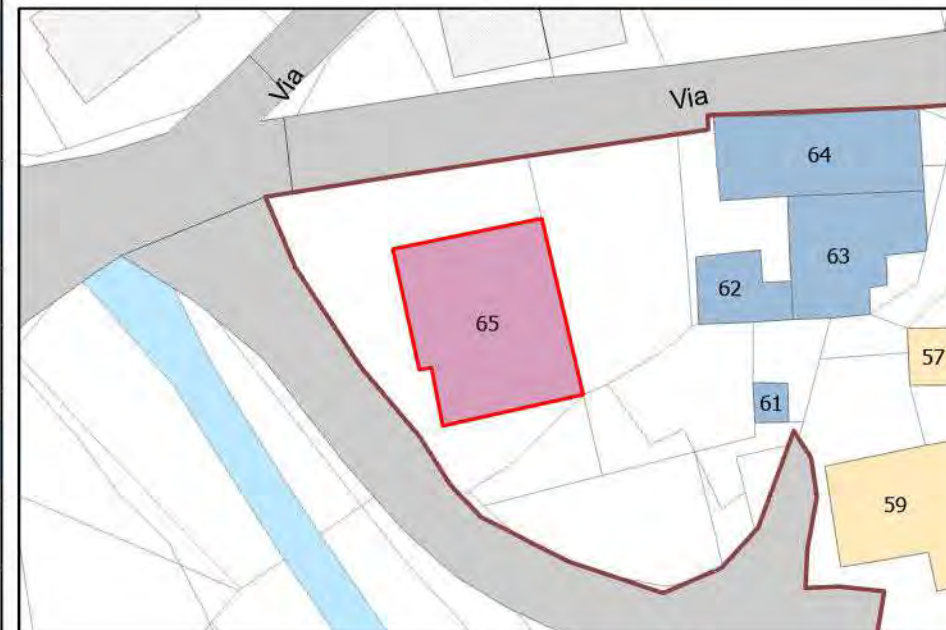


Estratto Catastale: Scala 1:500

Estremi Catastali:	
Foglio:	20
Mappale:	546
Caratteristiche Topologiche	
Tipologia:	Edificio isolato
Numero di piani:	4
Stato di conservazione	
Stato complessivo:	buono
Degrado:	no
Destinazione d'uso	
Destinazione prevalente:	residenziale
Valenze e Contrasti	
Valenze:	nessuna
Contrasti:	contrasto con contesto
Modalità di intervento (Piano delle Regole)	
Categoria di intervento:	C5 - Ristrutturazione Urbanistica
Prescrizioni:	-



Foto 2023 n° 65

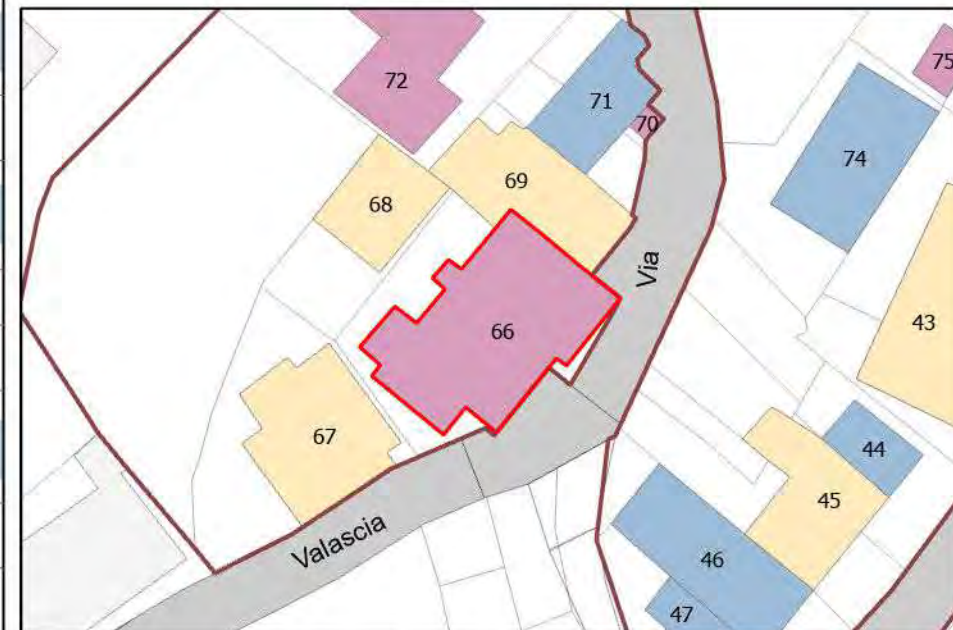


Estratto Catastale: Scala 1:500

Estremi Catastali:	
Foglio:	20
Mappale:	348
Caratteristiche Topologiche	
Tipologia:	Parte di schiera
Numero di piani:	2
Stato di conservazione	
Stato complessivo:	buono
Degrado:	no
Destinazione d'uso	
Destinazione prevalente:	residenziale
Valenze e Contrasti	
Valenze:	nessuna
Contrasti:	contrasto con contesto
Modalità di intervento (Piano delle Regole)	
Categoria di intervento:	C5 - Ristrutturazione Urbanistica
Prescrizioni:	-



Foto 2023 n° 66

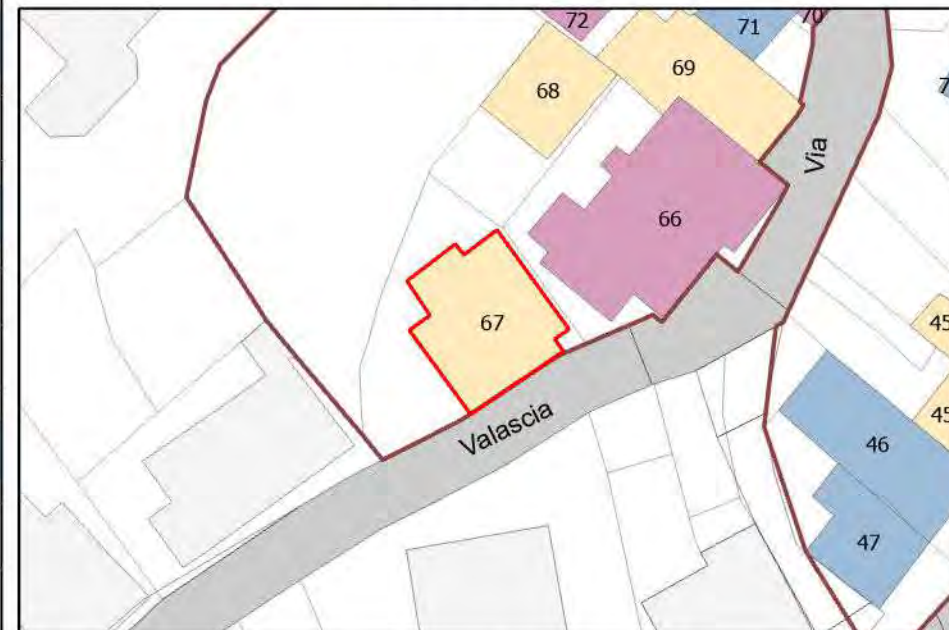


Estratto Catastale: Scala 1:500

Estremi Catastali:	
Foglio:	20
Mappale:	347
Caratteristiche Topologiche	
Tipologia:	Edificio isolato
Numero di piani:	3
Stato di conservazione	
Stato complessivo:	buono
Degrado:	no
Destinazione d'uso	
Destinazione prevalente:	residenziale
Valenze e Contrasti	
Valenze:	nessuna
Contrasti:	contrasto con contesto
Modalità di intervento (Piano delle Regole)	
Categoria di intervento:	C4 - Ristrutturazione Edilizia senza demolizione
Prescrizioni:	-



Foto 2023 n° 67

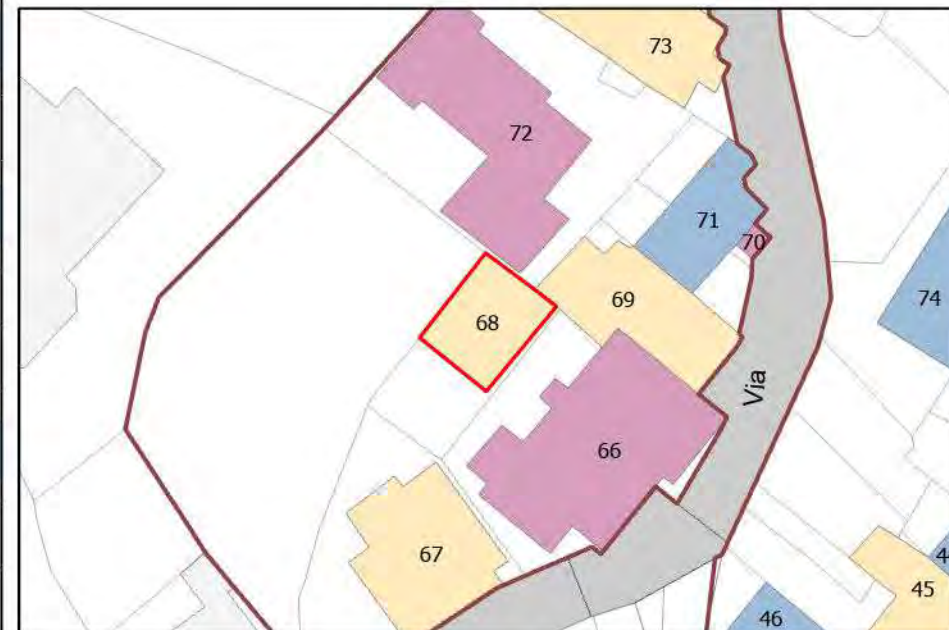


Estratto Catastale: Scala 1:500

Estremi Catastali:	
Foglio:	20
Mappale:	597
Caratteristiche Topologiche	
Tipologia:	Edificio isolato
Numero di piani:	2
Stato di conservazione	
Stato complessivo:	buono
Degrado:	no
Destinazione d'uso	
Destinazione prevalente:	rurale
Valenze e Contrasti	
Valenze:	nessuna
Contrasti:	nessuno
Modalità di intervento (Piano delle Regole)	
Categoria di intervento:	C4 - Ristrutturazione Edilizia senza demolizione
Prescrizioni:	-



Foto 2023 n° 68

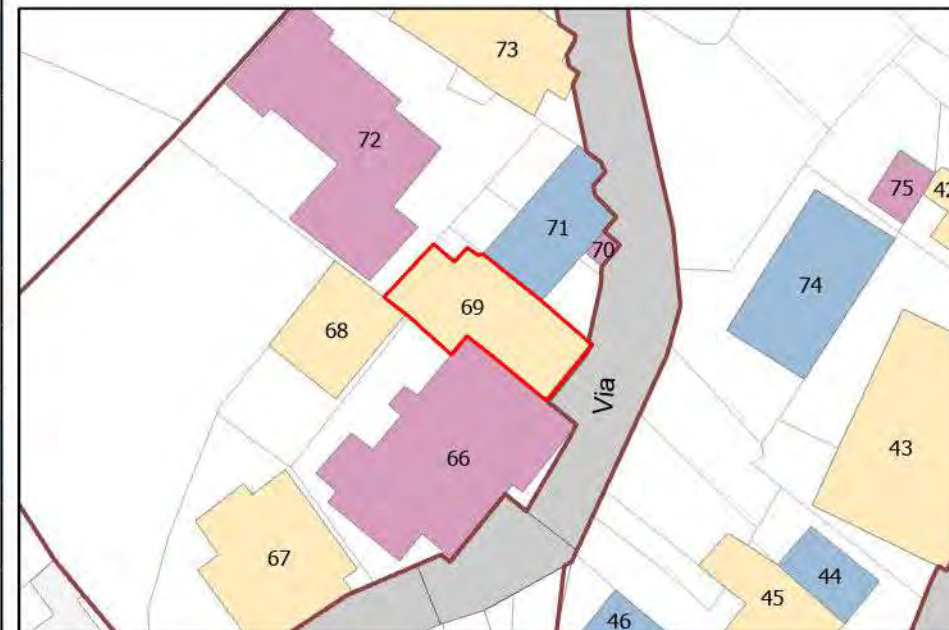


Estratto Catastale: Scala 1:500

Estremi Catastali:	
Foglio:	20
Mappale:	350-351
Caratteristiche Topologiche	
Tipologia:	Parte di schiera
Numero di piani:	2
Stato di conservazione	
Stato complessivo:	discreto
Degrado:	no
Destinazione d'uso	
Destinazione prevalente:	residenziale
Valenze e Contrasti	
Valenze:	nessuna
Contrasti:	nessuno
Modalità di intervento (Piano delle Regole)	
Categoria di intervento:	C4 - Ristrutturazione Edilizia senza demolizione
Prescrizioni:	-



Foto 2023 n° 69

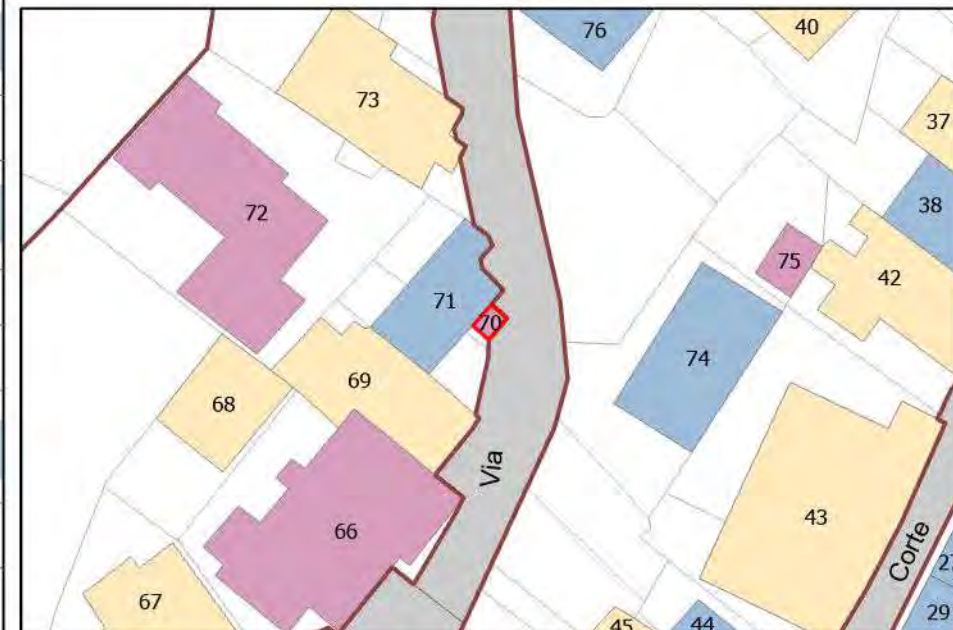


Estratto Catastale: Scala 1:500

Estremi Catastali:	
Foglio:	20
Mappale:	356
Caratteristiche Topologiche	
Tipologia:	Parte di schiera
Numero di piani:	1
Stato di conservazione	
Stato complessivo:	discreto
Degrado:	no
Destinazione d'uso	
Destinazione prevalente:	rurale
Valenze e Contrasti	
Valenze:	nessuna
Contrasti:	nessuno
Modalità di intervento (Piano delle Regole)	
Categoria di intervento:	C5 - Ristrutturazione Urbanistica
Prescrizioni:	-



Foto 2023 n° 70

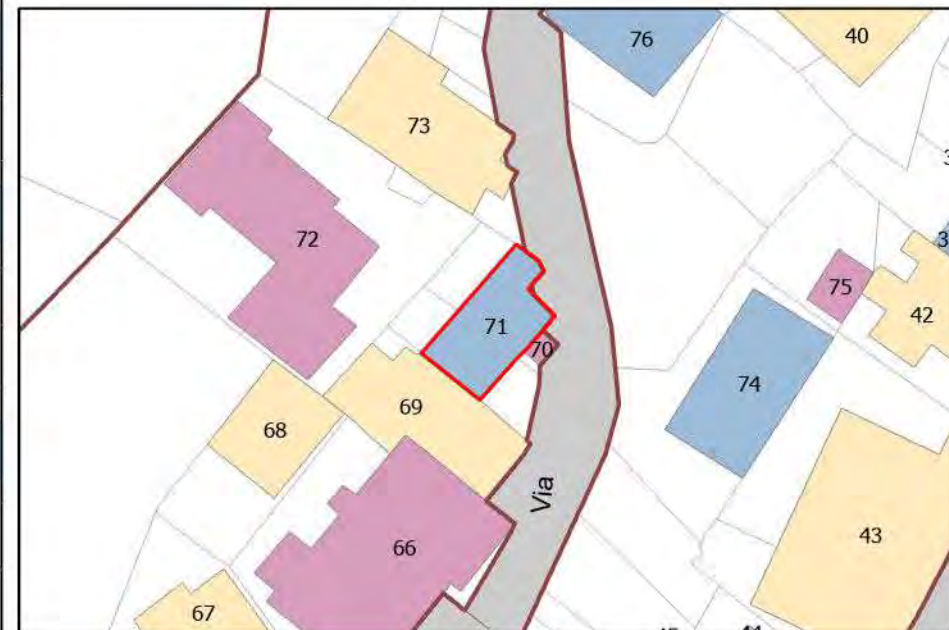


Estratto Catastale: Scala 1:500

Estremi Catastali:	
Foglio:	20
Mappale:	353-355
Caratteristiche Topologiche	
Tipologia:	Parte di schiera
Numero di piani:	3
Stato di conservazione	
Stato complessivo:	discreto
Degrado:	no
Destinazione d'uso	
Destinazione prevalente:	residenziale rurale
Valenze e Contrasti	
Valenze:	tipologico ambientale
Contrasti:	nessuno
Modalità di intervento (Piano delle Regole)	
Categoria di intervento:	C3 - Ristrutturazione Conservativa
Prescrizioni:	-



Foto 2023 n° 71

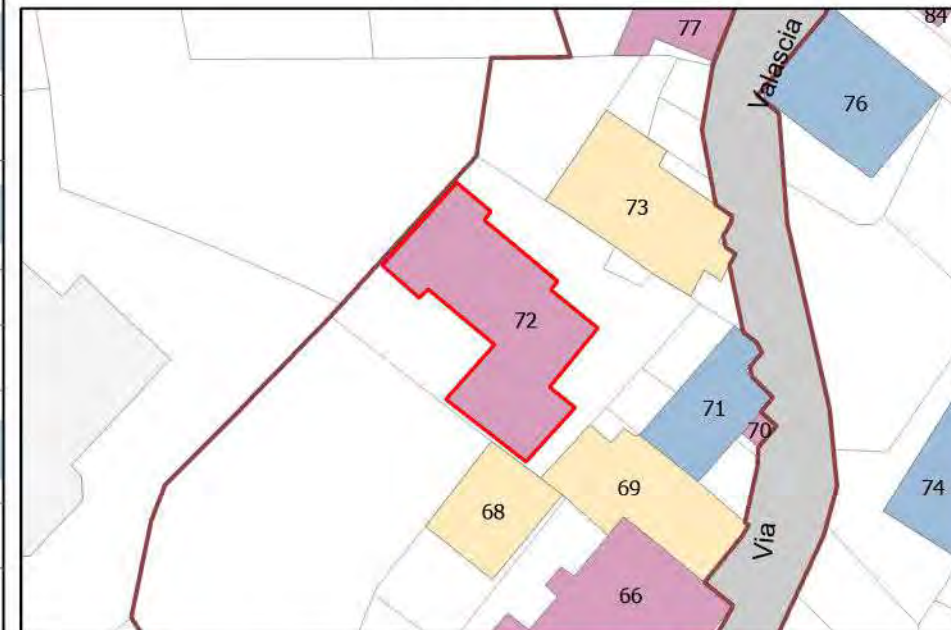


Estratto Catastale: Scala 1:500

Estremi Catastali:	
Foglio:	20
Mappale:	75
Caratteristiche Topologiche	
Tipologia:	Edificio isolato
Numero di piani:	3
Stato di conservazione	
Stato complessivo:	buono
Degrado:	no
Destinazione d'uso	
Destinazione prevalente:	residenziale
Valenze e Contrasti	
Valenze:	nessuna
Contrasti:	nessuno
Modalità di intervento (Piano delle Regole)	
Categoria di intervento:	C5 - Ristrutturazione Urbanistica
Prescrizioni:	-



Foto 2023 n° 72

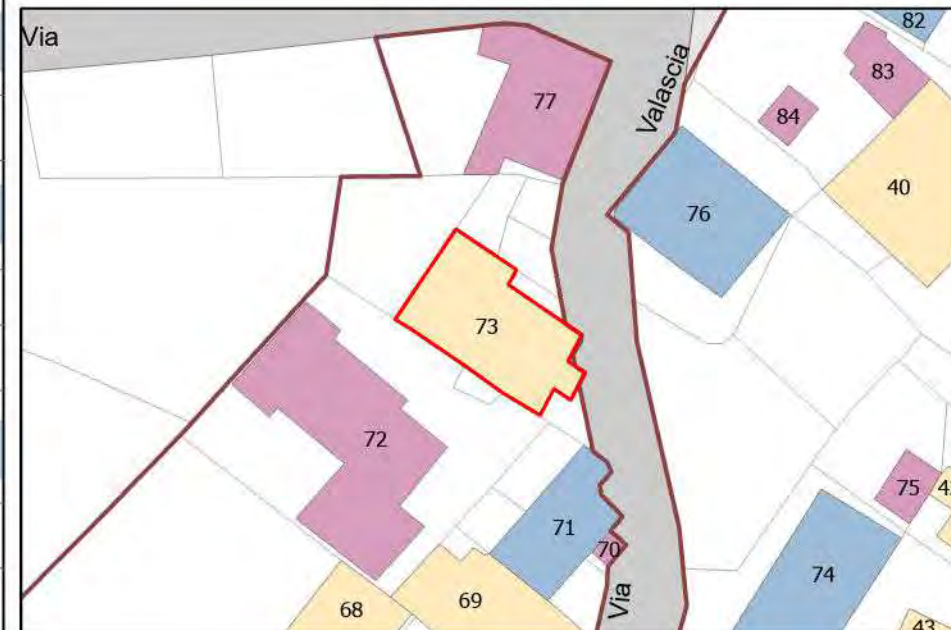


Estratto Catastale: Scala 1:500

Estremi Catastali:	
Foglio:	20
Mappale:	252-636
Caratteristiche Topologiche	
Tipologia:	Edificio isolato
Numero di piani:	3
Stato di conservazione	
Stato complessivo:	buono
Degrado:	no
Destinazione d'uso	
Destinazione prevalente:	residenziale
Valenze e Contrasti	
Valenze:	nessuna
Contrasti:	nessuno
Modalità di intervento (Piano delle Regole)	
Categoria di intervento:	C4 - Ristrutturazione Edilizia senza demolizione
Prescrizioni:	-



Foto 2023 n° 73

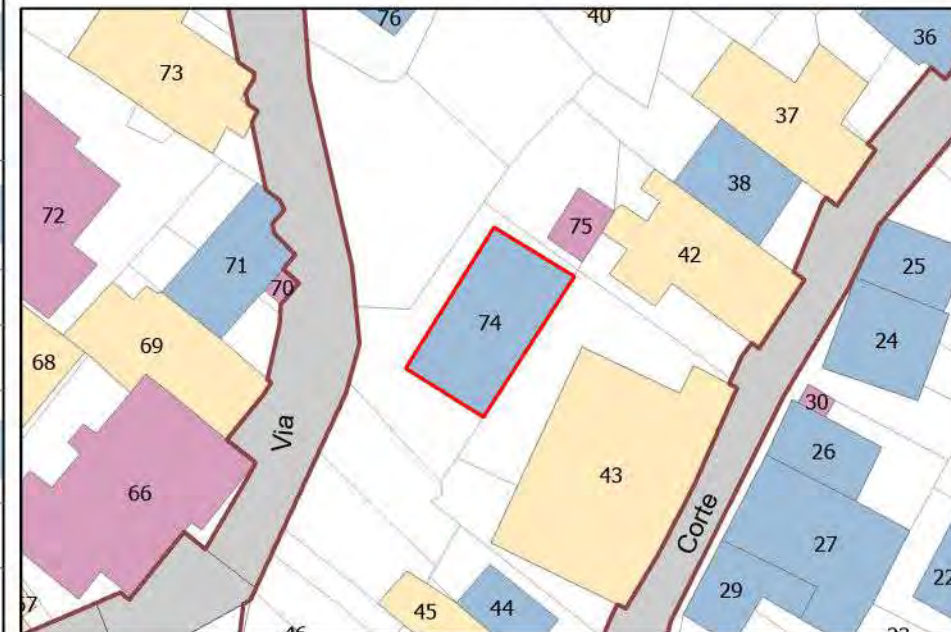


Estratto Catastale: Scala 1:500

Estremi Catastali:	
Foglio:	20
Mappale:	359
Caratteristiche Topologiche	
Tipologia:	Edificio isolato
Numero di piani:	3
Stato di conservazione	
Stato complessivo:	discreto
Degrado:	no
Destinazione d'uso	
Destinazione prevalente:	residenziale rurale
Valenze e Contrasti	
Valenze:	tipologico ambientale
Contrasti:	contrasto con edificio
Modalità di intervento (Piano delle Regole)	
Categoria di intervento:	C3 - Ristrutturazione Conservativa
Prescrizioni:	Apertura garage



Foto 2023 n° 74

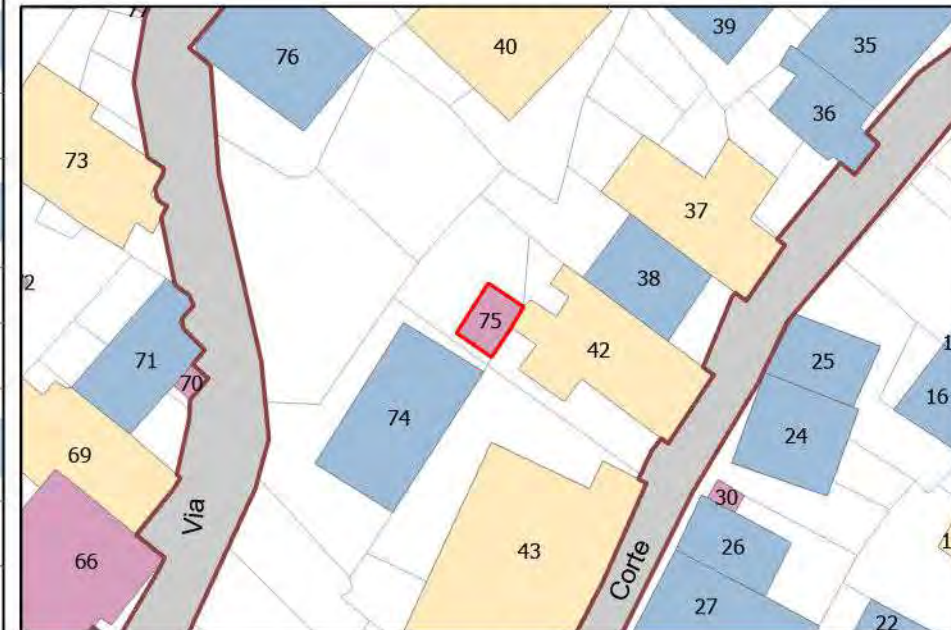


Estratto Catastale: Scala 1:500

Estremi Catastali:	
Foglio:	20
Mappale:	880
Caratteristiche Topologiche	
Tipologia:	Parte di schiera
Numero di piani:	1
Stato di conservazione	
Stato complessivo:	discreto
Degrado:	no
Destinazione d'uso	
Destinazione prevalente:	box accessori magazzini
Valenze e Contrasti	
Valenze:	nessuna
Contrasti:	nessuno
Modalità di intervento (Piano delle Regole)	
Categoria di intervento:	C5 - Ristrutturazione Urbanistica
Prescrizioni:	-



Foto 2023 n° 75

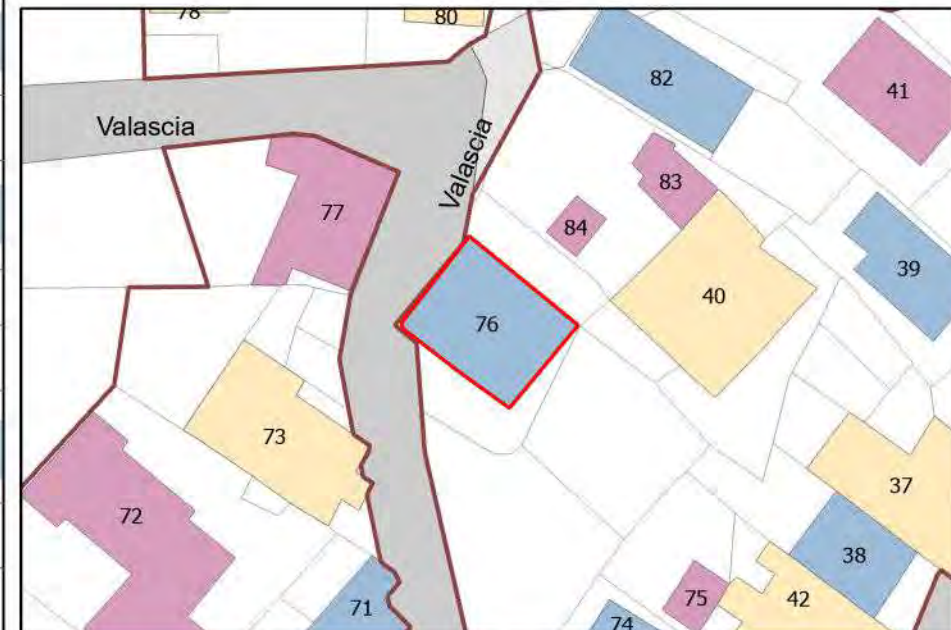


Estratto Catastale: Scala 1:500

Estremi Catastali:	
Foglio:	20
Mappale:	254
Caratteristiche Topologiche	
Tipologia:	Parte di schiera
Numero di piani:	3
Stato di conservazione	
Stato complessivo:	discreto
Degrado:	no
Destinazione d'uso	
Destinazione prevalente:	residenziale
Valenze e Contrasti	
Valenze:	tipologico ambientale
Contrasti:	nessuno
Modalità di intervento (Piano delle Regole)	
Categoria di intervento:	C3 - Ristrutturazione Conservativa
Prescrizioni:	-



Foto 2023 n° 76

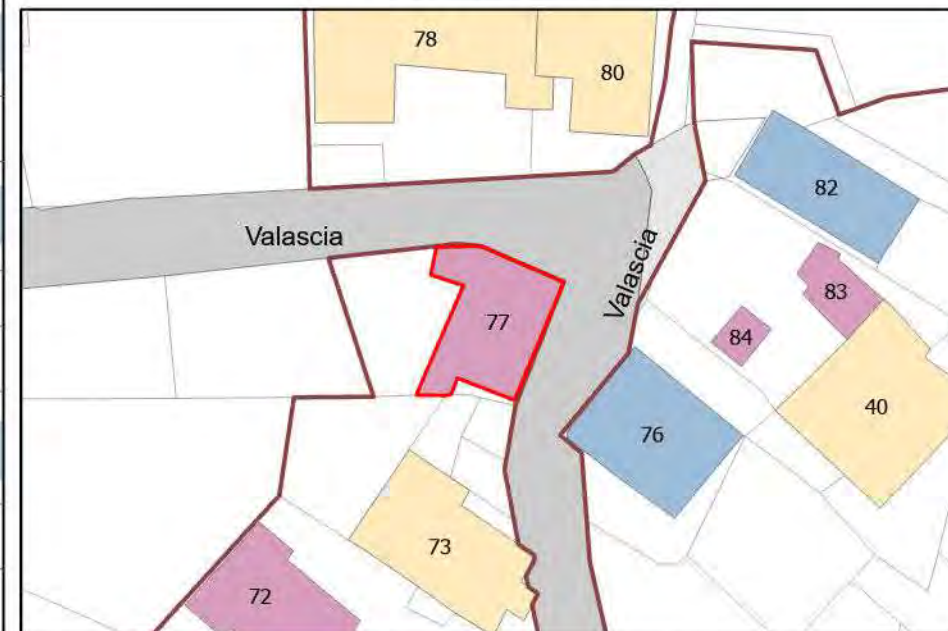


Estratto Catastale: Scala 1:500

Estremi Catastali:	
Foglio:	20
Mappale:	249
Caratteristiche Topologiche	
Tipologia:	Edificio isolato
Numero di piani:	3
Stato di conservazione	
Stato complessivo:	buono
Degrado:	no
Destinazione d'uso	
Destinazione prevalente:	residenziale
Valenze e Contrasti	
Valenze:	nessuna
Contrasti:	contrasto con contesto
Modalità di intervento (Piano delle Regole)	
Categoria di intervento:	C5 - Ristrutturazione Urbanistica
Prescrizioni:	-



Foto 2023 n° 77

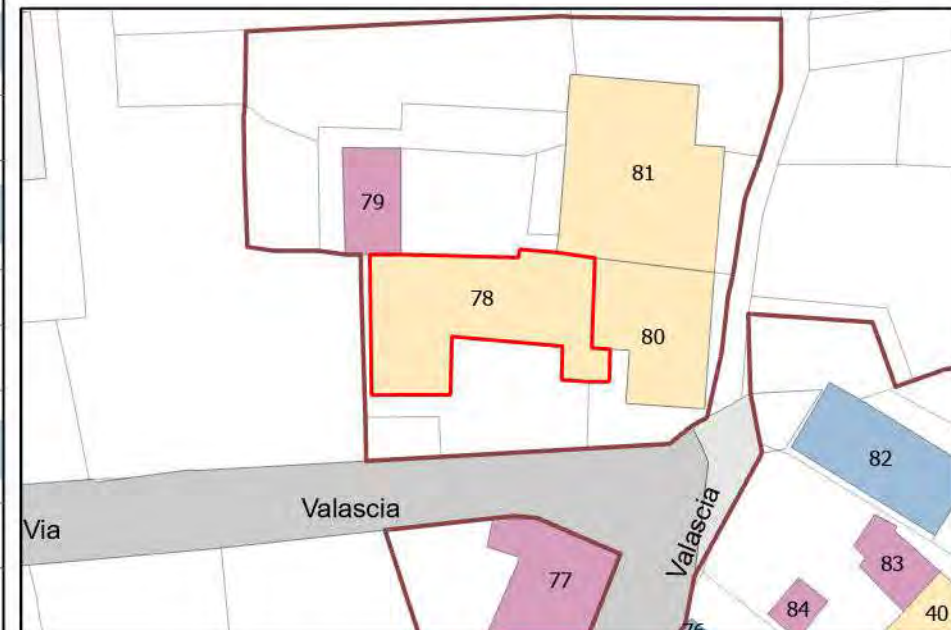


Estratto Catastale: Scala 1:500

Estremi Catastali:	
Foglio:	20
Mappale:	174
Caratteristiche Topologiche	
Tipologia:	Parte di schiera
Numero di piani:	3
Stato di conservazione	
Stato complessivo:	buono
Degrado:	no
Destinazione d'uso	
Destinazione prevalente:	residenziale
Valenze e Contrasti	
Valenze:	nessuna
Contrasti:	nessuno
Modalità di intervento (Piano delle Regole)	
Categoria di intervento:	C4 - Ristrutturazione Edilizia senza demolizione
Prescrizioni:	-



Foto 2023 n° 78

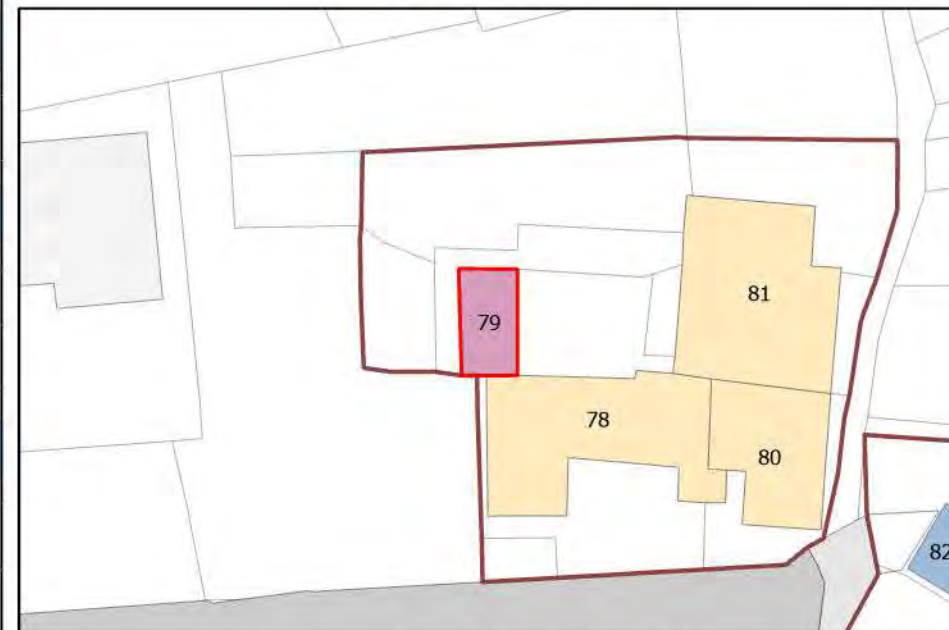


Estratto Catastale: Scala 1:500

Estremi Catastali:	
Foglio:	20
Mappale:	873
Caratteristiche Topologiche	
Tipologia:	Parte di schiera
Numero di piani:	1
Stato di conservazione	
Stato complessivo:	cattivo
Degrado:	no
Destinazione d'uso	
Destinazione prevalente:	rurale
Valenze e Contrasti	
Valenze:	nessuna
Contrasti:	nessuno
Modalità di intervento (Piano delle Regole)	
Categoria di intervento:	C5 - Ristrutturazione Urbanistica
Prescrizioni:	-



Foto 2023 n° 79

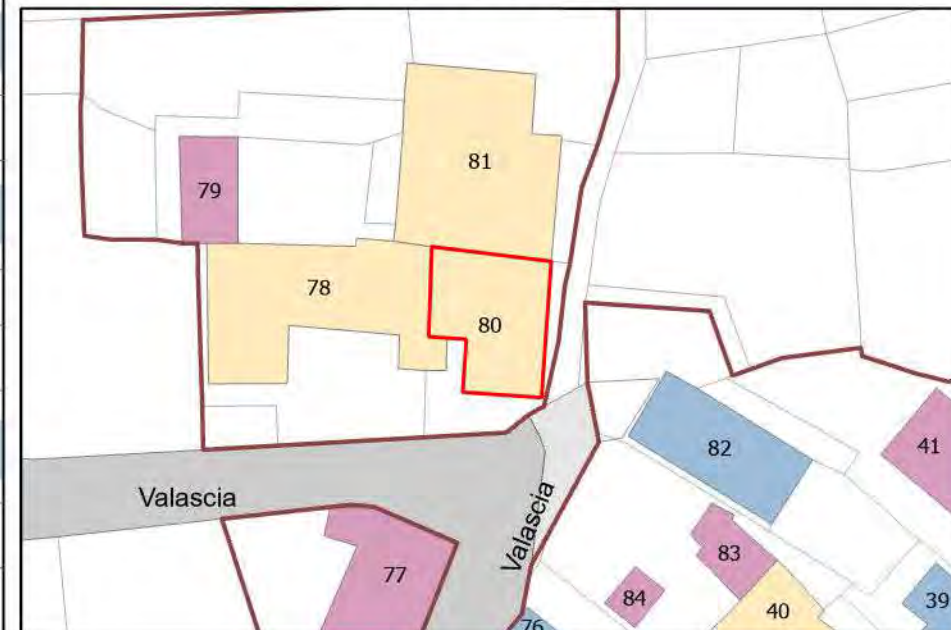


Estratto Catastale: Scala 1:500

Estremi Catastali:	
Foglio:	20
Mappale:	176
Caratteristiche Topologiche	
Tipologia:	Parte di schiera
Numero di piani:	3
Stato di conservazione	
Stato complessivo:	buono
Degrado:	no
Destinazione d'uso	
Destinazione prevalente:	residenziale
Valenze e Contrasti	
Valenze:	nessuna
Contrasti:	nessuno
Modalità di intervento (Piano delle Regole)	
Categoria di intervento:	C4 - Ristrutturazione Edilizia senza demolizione
Prescrizioni:	-



Foto 2023 n° 80

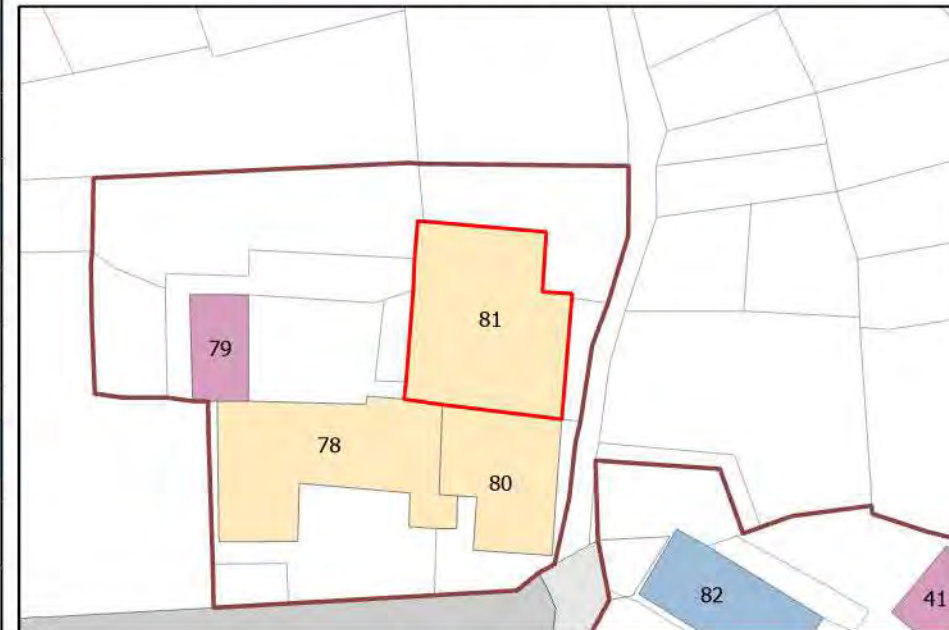


Estratto Catastale: Scala 1:500

Estremi Catastali:	
Foglio:	20
Mappale:	175
Caratteristiche Topologiche	
Tipologia:	Parte di schiera
Numero di piani:	3
Stato di conservazione	
Stato complessivo:	buono
Degrado:	no
Destinazione d'uso	
Destinazione prevalente:	residenziale
Valenze e Contrasti	
Valenze:	nessuna
Contrasti:	nessuno
Modalità di intervento (Piano delle Regole)	
Categoria di intervento:	C4 - Ristrutturazione Edilizia senza demolizione
Prescrizioni:	-



Foto 2023 n° 81

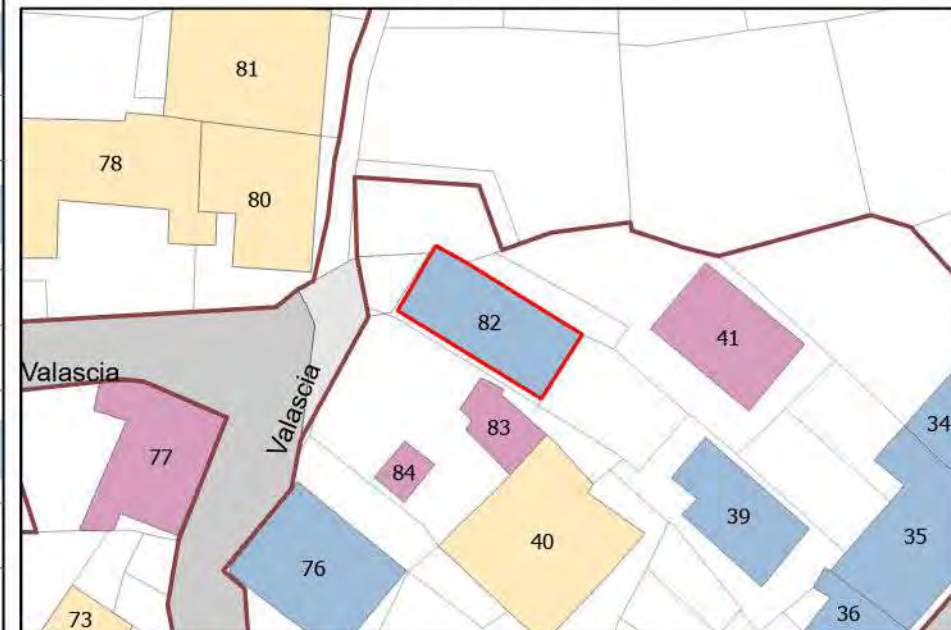


Estratto Catastale: Scala 1:500

Estremi Catastali:	
Foglio:	20
Mappale:	268
Caratteristiche Topologiche	
Tipologia:	Edificio isolato
Numero di piani:	2
Stato di conservazione	
Stato complessivo:	discreto
Degrado:	no
Destinazione d'uso	
Destinazione prevalente:	rurale
Valenze e Contrasti	
Valenze:	tipologico ambientale
Contrasti:	nessuno
Modalità di intervento (Piano delle Regole)	
Categoria di intervento:	C3 - Ristrutturazione Conservativa
Prescrizioni:	-



Foto 2023 n° 82

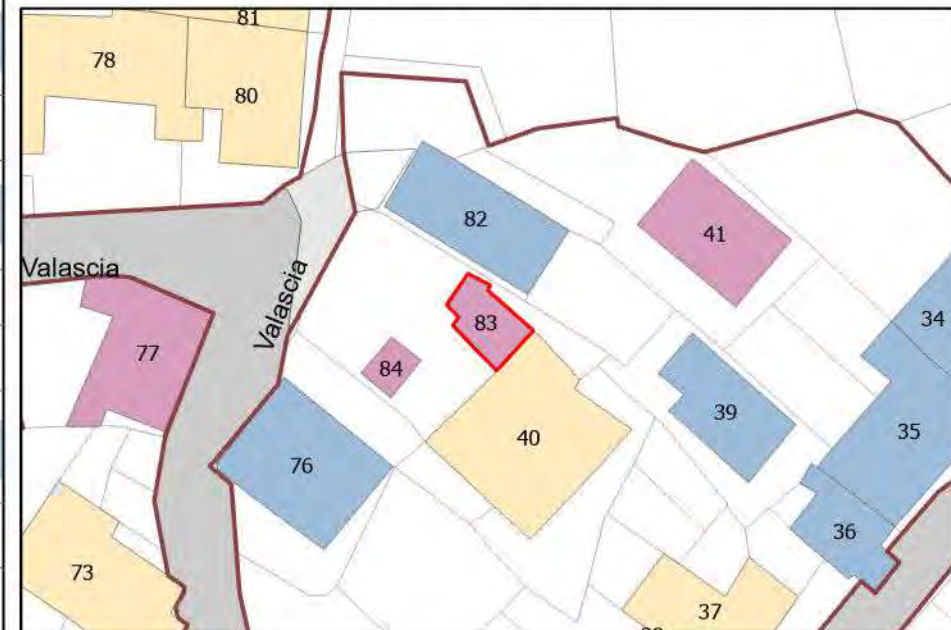


Estratto Catastale: Scala 1:500

Estremi Catastali:	
Foglio:	20
Mappale:	256
Caratteristiche Topologiche	
Tipologia:	Parte di schiera
Numero di piani:	1
Stato di conservazione	
Stato complessivo:	cattivo
Degrado:	no
Destinazione d'uso	
Destinazione prevalente:	rurale
Valenze e Contrasti	
Valenze:	nessuna
Contrasti:	nessuno
Modalità di intervento (Piano delle Regole)	
Categoria di intervento:	C5 - Ristrutturazione Urbanistica
Prescrizioni:	-



Foto 2023 n° 83

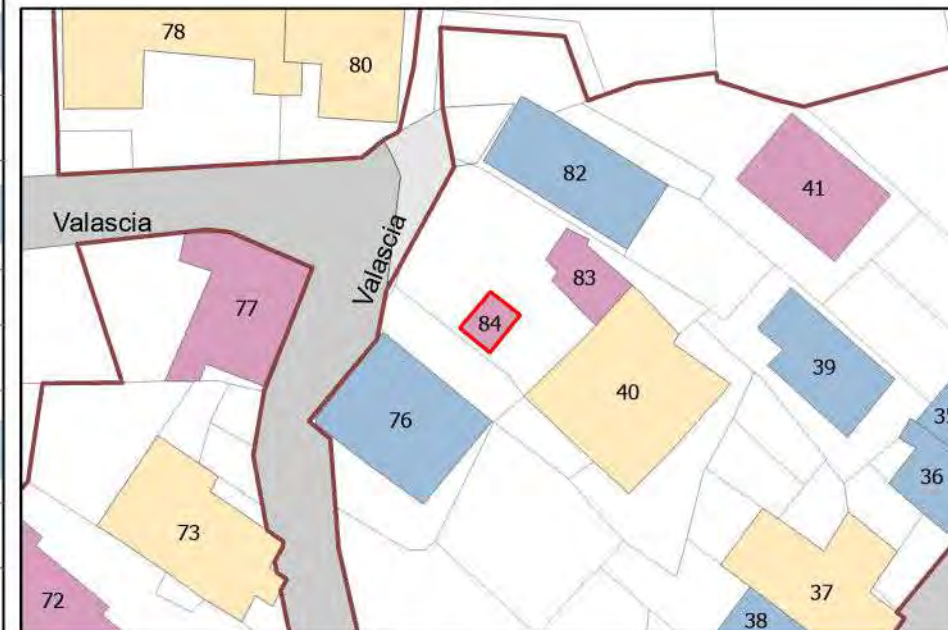


Estratto Catastale: Scala 1:500

Estremi Catastali:	
Foglio:	20
Mappale:	256
Caratteristiche Topologiche	
Tipologia:	Edificio isolato
Numero di piani:	1
Stato di conservazione	
Stato complessivo:	buono
Degrado:	no
Destinazione d'uso	
Destinazione prevalente:	box accessori magazzini
Valenze e Contrasti	
Valenze:	nessuna
Contrasti:	nessuno
Modalità di intervento (Piano delle Regole)	
Categoria di intervento:	C5 - Ristrutturazione Urbanistica
Prescrizioni:	-



Foto 2023 n° 84

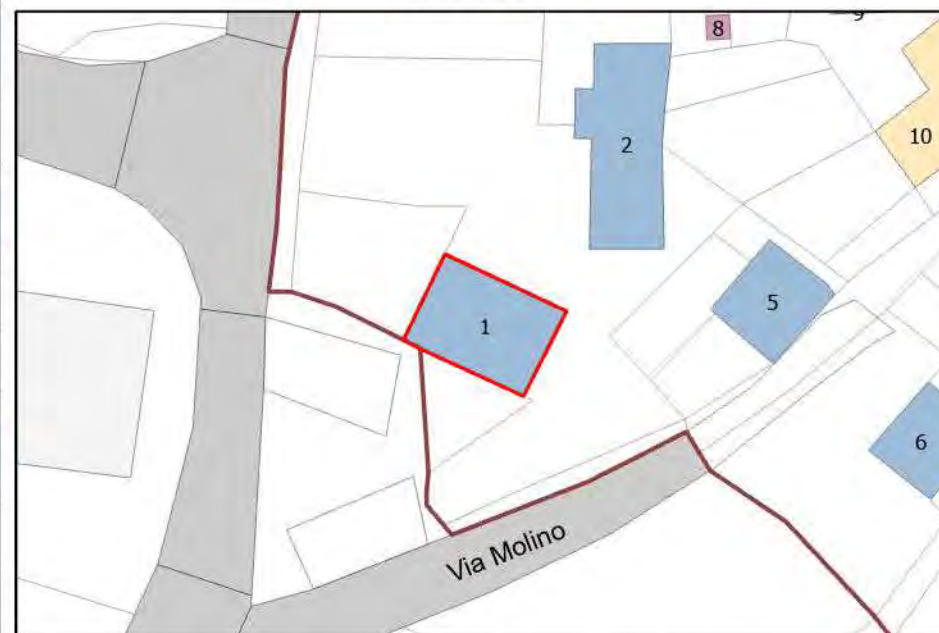


Estratto Catastale: Scala 1:500

Estremi Catastali:	
Foglio:	22
Mappale:	32
Caratteristiche Topologiche	
Tipologia:	Edificio isolato
Numero di piani:	2
Stato di conservazione	
Stato complessivo:	discreto
Degrado:	no
Destinazione d'uso	
Destinazione prevalente:	rurale
Valenze e Contrasti	
Valenze:	tipologico ambientale
Contrasti:	nessuno
Modalità di intervento (Piano delle Regole)	
Categoria di intervento:	C3 - Ristrutturazione Conservativa
Prescrizioni:	-



Foto 2023 n° 1



Estratto Catastale: Scala 1:500

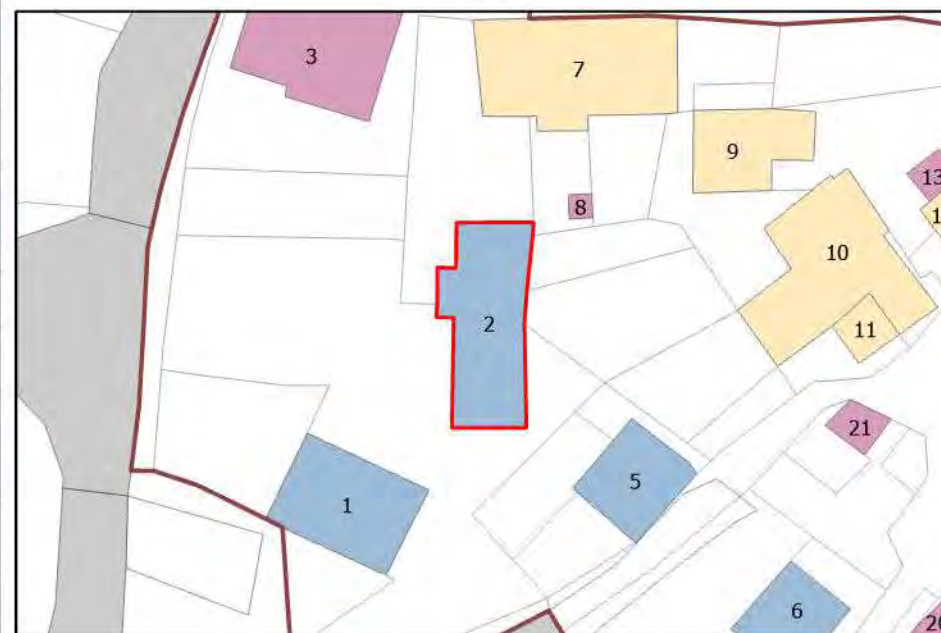
SCHEDA N° 2 - Molino e Poncia

Studioquattro

Estremi Catastali:			
Foglio:	22	Mappale:	33
Caratteristiche Topologiche			
Tipologia:	Edificio isolato		
Numero di piani:	3		
Stato di conservazione			
Stato complessivo:	discreto		
Degrado:	no		
Destinazione d'uso			
Destinazione prevalente:	residenziale rurale		
Valenze e Contrasti			
Valenze:	tipologico ambientale		
Contrasti:	contrasto con edificio		
Modalità di intervento (Piano delle Regole)			
Categoria di intervento:	C3 - Ristrutturazione Conservativa		
Prescrizioni:	Sostituzione delle tapparelle		



Foto 2023 n° 2

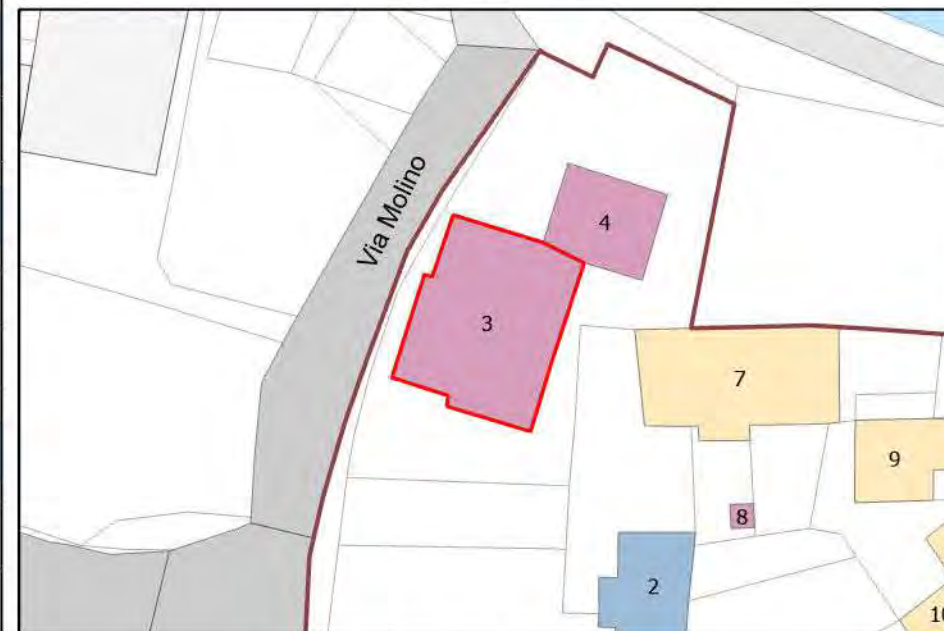


Estratto Catastale: Scala 1:500

Estremi Catastali:	
Foglio:	22
Mappale:	3
Caratteristiche Topologiche	
Tipologia:	Edificio isolato
Numero di piani:	3
Stato di conservazione	
Stato complessivo:	buono
Degrado:	no
Destinazione d'uso	
Destinazione prevalente:	residenziale
Valenze e Contrasti	
Valenze:	nessuna
Contrasti:	contrasto con contesto
Modalità di intervento (Piano delle Regole)	
Categoria di intervento:	C5 - Ristrutturazione Urbanistica
Prescrizioni:	-



Foto 2023 n° 3

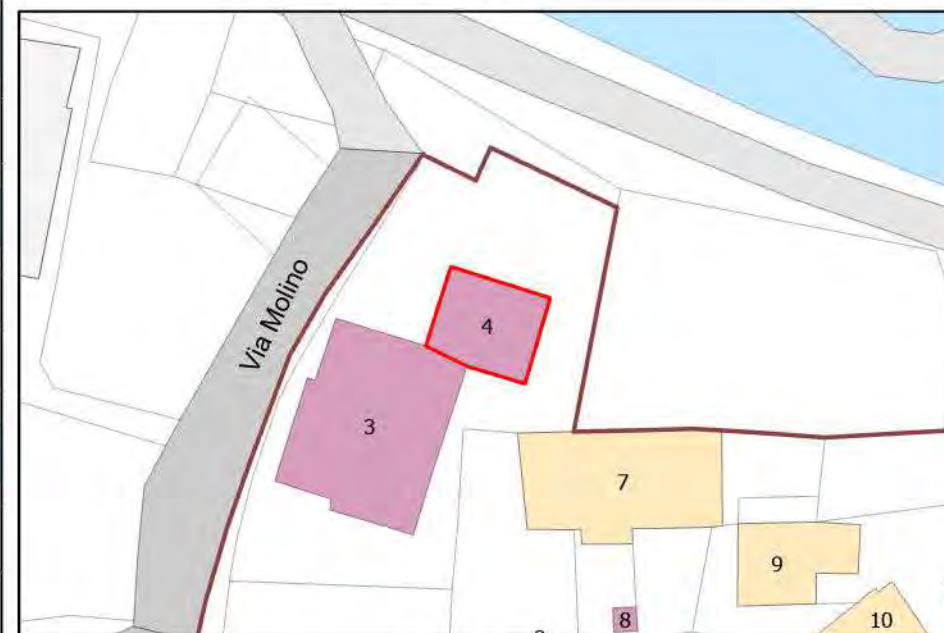


Estratto Catastale: Scala 1:500

Estremi Catastali:	
Foglio:	22
Mappale:	3
Caratteristiche Topologiche	
Tipologia:	Edificio isolato
Numero di piani:	1
Stato di conservazione	
Stato complessivo:	buono
Degrado:	no
Destinazione d'uso	
Destinazione prevalente:	box accessori magazzini
Valenze e Contrasti	
Valenze:	nessuna
Contrasti:	contrasto con contesto
Modalità di intervento (Piano delle Regole)	
Categoria di intervento:	C5 - Ristrutturazione Urbanistica
Prescrizioni:	-



Foto 2023 n° 4



Estratto Catastale: Scala 1:500

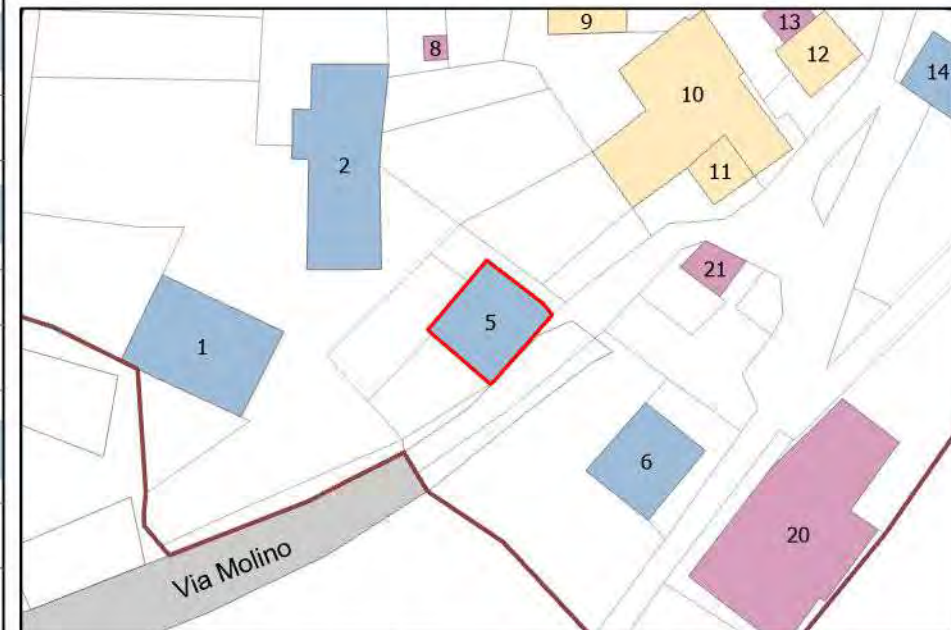
SCHEDA N° 5 - Molino e Poncia

Studioquattro

Estremi Catastali:	
Foglio:	22
Mappale:	36
Caratteristiche Topologiche	
Tipologia:	Edificio isolato
Numero di piani:	2
Stato di conservazione	
Stato complessivo:	buono
Degrado:	no
Destinazione d'uso	
Destinazione prevalente:	rurale
Valenze e Contrasti	
Valenze:	tipologico ambientale
Contrasti:	nessuno
Modalità di intervento (Piano delle Regole)	
Categoria di intervento:	C3 - Ristrutturazione Conservativa
Prescrizioni:	-



Foto 2023 n° 5



Estratto Catastale: Scala 1:500

Estremi Catastali:	
Foglio:	22
Mappale:	57
Caratteristiche Topologiche	
Tipologia:	Edificio isolato
Numero di piani:	3
Stato di conservazione	
Stato complessivo:	discreto
Degrado:	no
Destinazione d'uso	
Destinazione prevalente:	residenziale
Valenze e Contrasti	
Valenze:	tipologico ambientale
Contrasti:	nessuno
Modalità di intervento (Piano delle Regole)	
Categoria di intervento:	C3 - Ristrutturazione Conservativa
Prescrizioni:	-



Foto 2023 n° 6

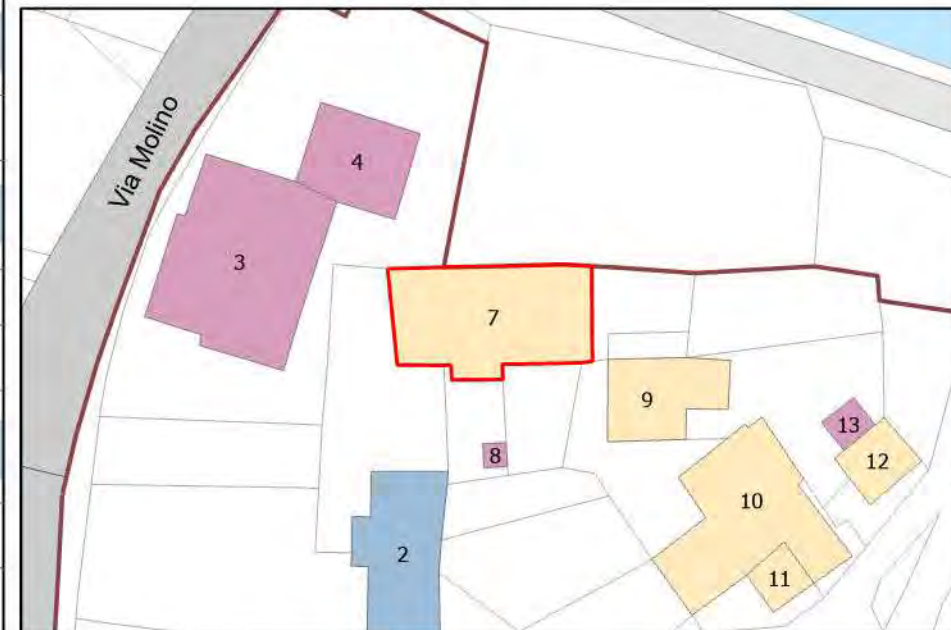


Estratto Catastale: Scala 1:500

Estremi Catastali:	
Foglio:	22
Mappale:	7-8-10
Caratteristiche Topologiche	
Tipologia:	Edificio isolato
Numero di piani:	2
Stato di conservazione	
Stato complessivo:	discreto
Degrado:	no
Destinazione d'uso	
Destinazione prevalente:	residenziale
Valenze e Contrasti	
Valenze:	nessuna
Contrasti:	nessuno
Modalità di intervento (Piano delle Regole)	
Categoria di intervento:	C4 - Ristrutturazione Edilizia senza demolizione
Prescrizioni:	-



Foto 2023 n° 7

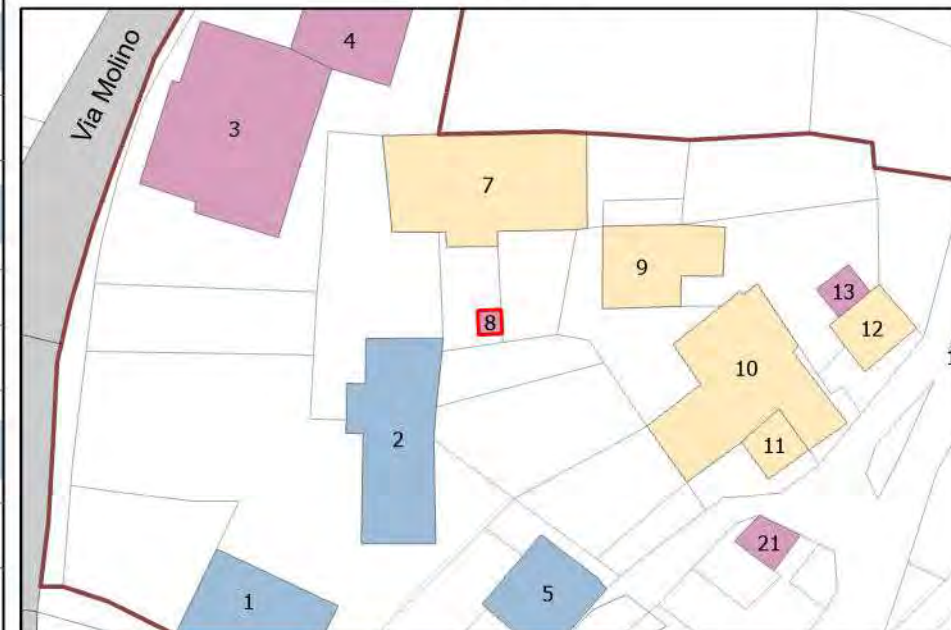


Estratto Catastale: Scala 1:500

Estremi Catastali:	
Foglio:	22
Mappale:	8
Caratteristiche Topologiche	
Tipologia:	Edificio isolato
Numero di piani:	1
Stato di conservazione	
Stato complessivo:	discreto
Degrado:	no
Destinazione d'uso	
Destinazione prevalente:	box accessori magazzini
Valenze e Contrasti	
Valenze:	nessuna
Contrasti:	contrasto con contesto
Modalità di intervento (Piano delle Regole)	
Categoria di intervento:	C5 - Ristrutturazione Urbanistica
Prescrizioni:	-



Foto 2023 n° 8

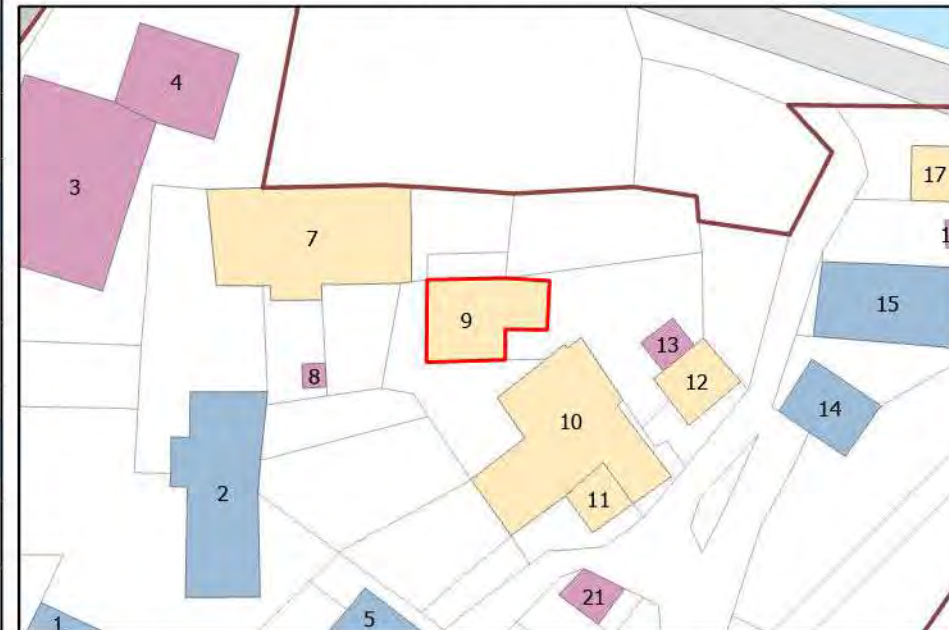


Estratto Catastale: Scala 1:500

Estremi Catastali:	
Foglio:	22
Mappale:	13
Caratteristiche Topologiche	
Tipologia:	Edificio isolato
Numero di piani:	3
Stato di conservazione	
Stato complessivo:	buono
Degrado:	no
Destinazione d'uso	
Destinazione prevalente:	residenziale
Valenze e Contrasti	
Valenze:	nessuna
Contrasti:	nessuno
Modalità di intervento (Piano delle Regole)	
Categoria di intervento:	C4 - Ristrutturazione Edilizia senza demolizione
Prescrizioni:	-



Foto 2023 n° 9

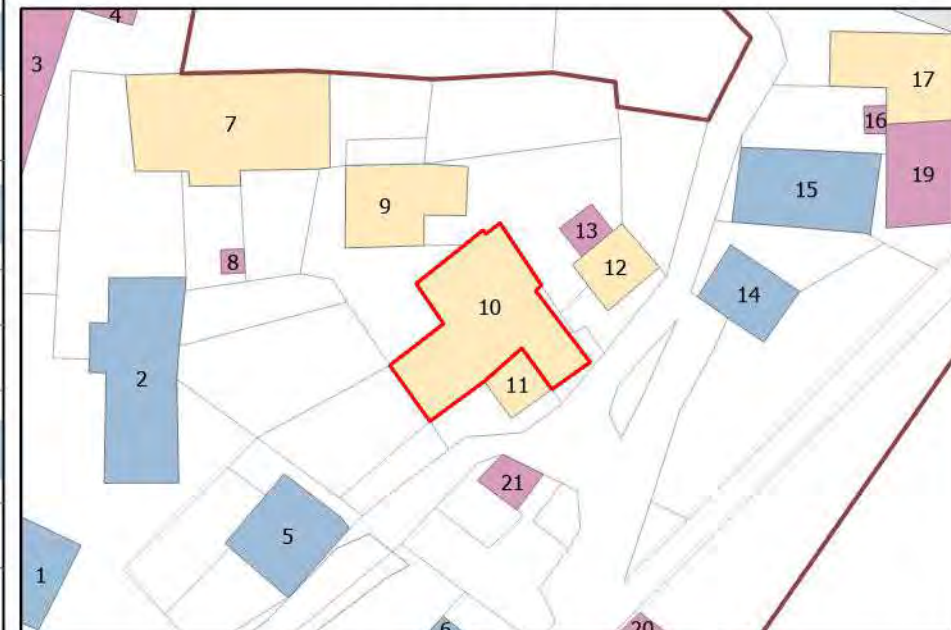


Estratto Catastale: Scala 1:500

Estremi Catastali:	
Foglio:	22
Mappale:	45
Caratteristiche Topologiche	
Tipologia:	Edificio isolato
Numero di piani:	2
Stato di conservazione	
Stato complessivo:	buono
Degrado:	no
Destinazione d'uso	
Destinazione prevalente:	residenziale
Valenze e Contrasti	
Valenze:	nessuna
Contrasti:	nessuno
Modalità di intervento (Piano delle Regole)	
Categoria di intervento:	C4 - Ristrutturazione Edilizia senza demolizione
Prescrizioni:	-



Foto 2023 n° 10



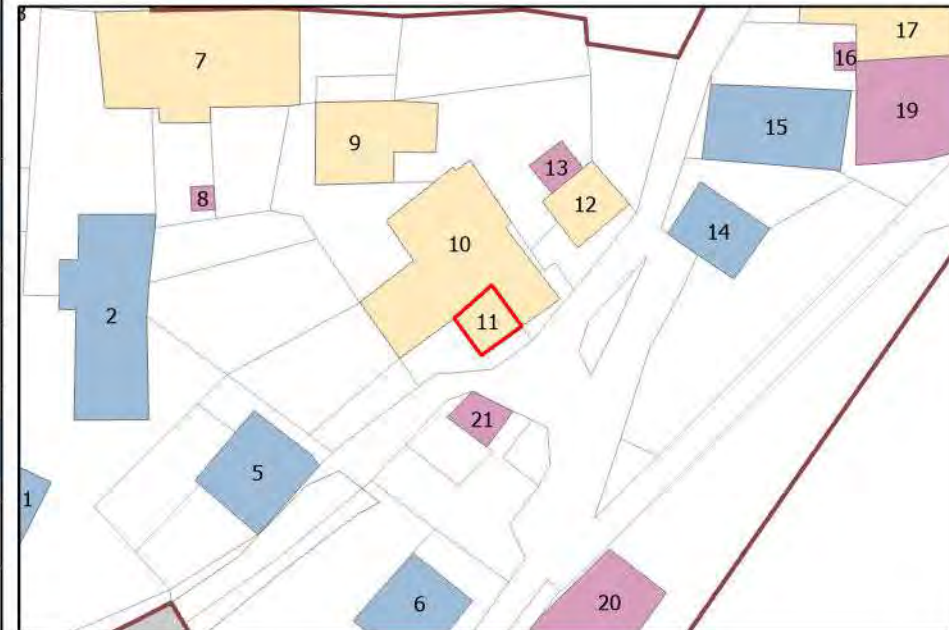
Estratto Catastale: Scala 1:500

SCHEDA N° 11 - Molino e Poncia

Estremi Catastali:	
Foglio:	22
Mappale:	46
Caratteristiche Topologiche	
Tipologia:	Edificio isolato
Numero di piani:	2
Stato di conservazione	
Stato complessivo:	discreto
Degrado:	no
Destinazione d'uso	
Destinazione prevalente:	box accessori magazzini
Valenze e Contrasti	
Valenze:	nessuna
Contrasti:	nessuno
Modalità di intervento (Piano delle Regole)	
Categoria di intervento:	C4 - Ristrutturazione Edilizia senza demolizione
Prescrizioni:	-



Foto 2023 n° 11



Estratto Catastale: Scala 1:500

SCHEDA N° 12 - Molino e Poncia

Estremi Catastali:	
Foglio:	22
Mappale:	16
Caratteristiche Topologiche	
Tipologia:	Edificio isolato
Numero di piani:	2
Stato di conservazione	
Stato complessivo:	buono
Degrado:	no
Destinazione d'uso	
Destinazione prevalente:	residenziale
Valenze e Contrasti	
Valenze:	nessuna
Contrasti:	nessuno
Modalità di intervento (Piano delle Regole)	
Categoria di intervento:	C4 - Ristrutturazione Edilizia senza demolizione
Prescrizioni:	-



Foto 2023 n° 12

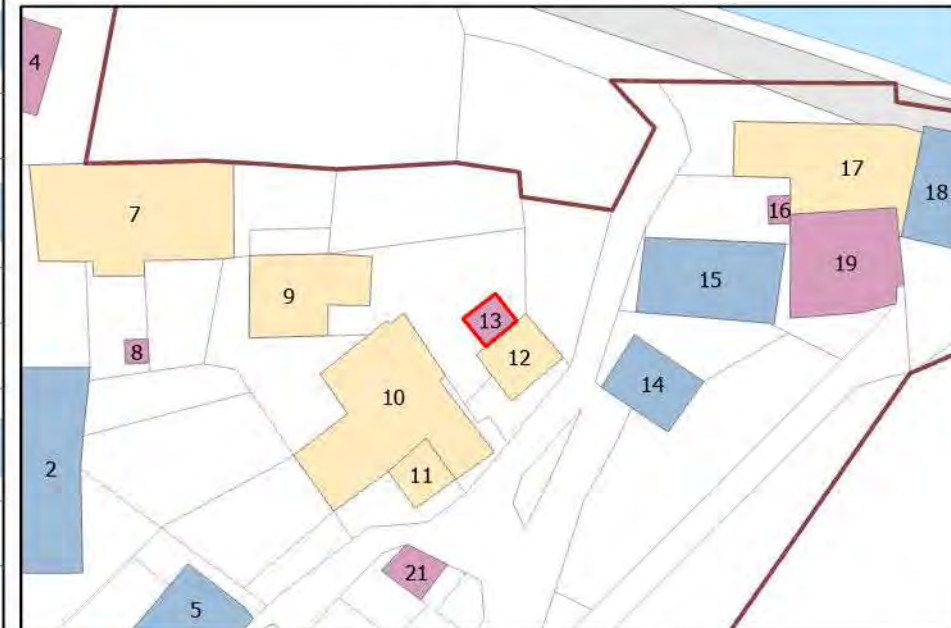


Estratto Catastale: Scala 1:500

Estremi Catastali:	
Foglio:	22
Mappale:	13
Caratteristiche Topologiche	
Tipologia:	Edificio isolato
Numero di piani:	1
Stato di conservazione	
Stato complessivo:	discreto
Degrado:	no
Destinazione d'uso	
Destinazione prevalente:	box accessori magazzini
Valenze e Contrasti	
Valenze:	nessuna
Contrasti:	contrasto con contesto
Modalità di intervento (Piano delle Regole)	
Categoria di intervento:	C5 - Ristrutturazione Urbanistica
Prescrizioni:	-



Foto 2023 n° 13



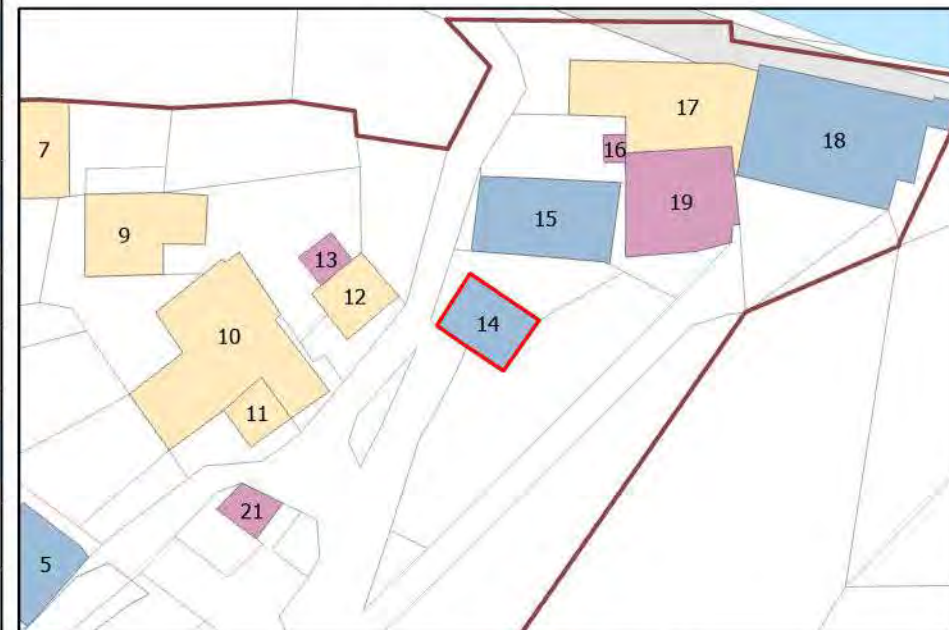
Estratto Catastale: Scala 1:500

SCHEDA N° 14 - Molino e Poncia

Estremi Catastali:	
Foglio:	22
Mappale:	50
Caratteristiche Topologiche	
Tipologia:	Edificio isolato
Numero di piani:	2
Stato di conservazione	
Stato complessivo:	buono
Degrado:	no
Destinazione d'uso	
Destinazione prevalente:	residenziale
Valenze e Contrasti	
Valenze:	tipologico ambientale
Contrasti:	nessuno
Modalità di intervento (Piano delle Regole)	
Categoria di intervento:	C3 - Ristrutturazione Conservativa
Prescrizioni:	-



Foto 2023 n° 14

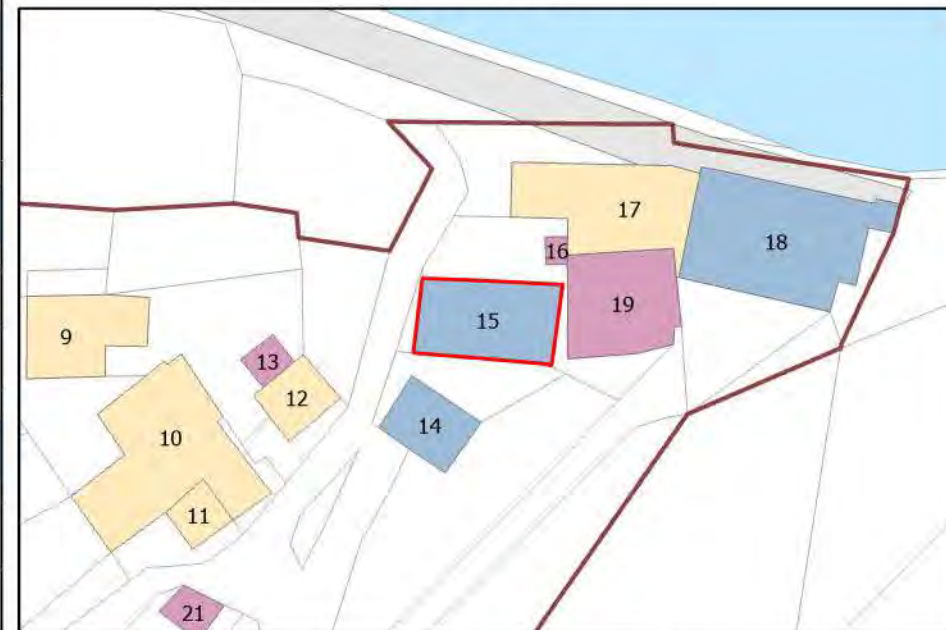


Estratto Catastale: Scala 1:500

Estremi Catastali:	
Foglio:	22
Mappale:	22-23
Caratteristiche Topologiche	
Tipologia:	Edificio isolato
Numero di piani:	3
Stato di conservazione	
Stato complessivo:	discreto
Degrado:	no
Destinazione d'uso	
Destinazione prevalente:	residenziale rurale
Valenze e Contrasti	
Valenze:	tipologico ambientale
Contrasti:	nessuno
Modalità di intervento (Piano delle Regole)	
Categoria di intervento:	C3 - Ristrutturazione Conservativa
Prescrizioni:	-



Foto 2023 n° 15

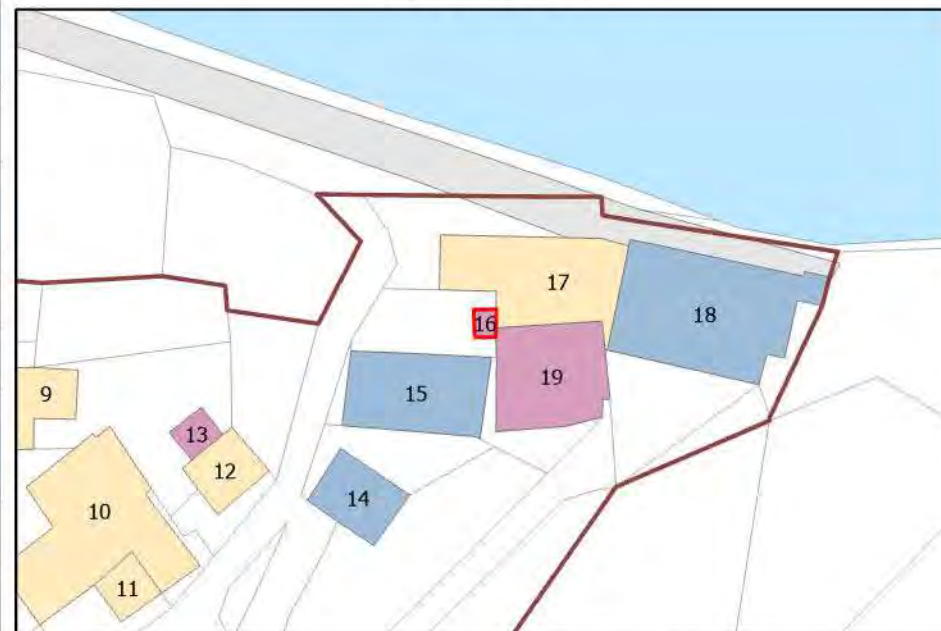


Estratto Catastale: Scala 1:500

Estremi Catastali:	
Foglio:	22
Mappale:	497
Caratteristiche Topologiche	
Tipologia:	Parte di schiera
Numero di piani:	1
Stato di conservazione	
Stato complessivo:	discreto
Degrado:	no
Destinazione d'uso	
Destinazione prevalente:	residenziale
Valenze e Contrasti	
Valenze:	nessuna
Contrasti:	nessuno
Modalità di intervento (Piano delle Regole)	
Categoria di intervento:	C5 - Ristrutturazione Urbanistica
Prescrizioni:	-



Foto 2023 n° 16

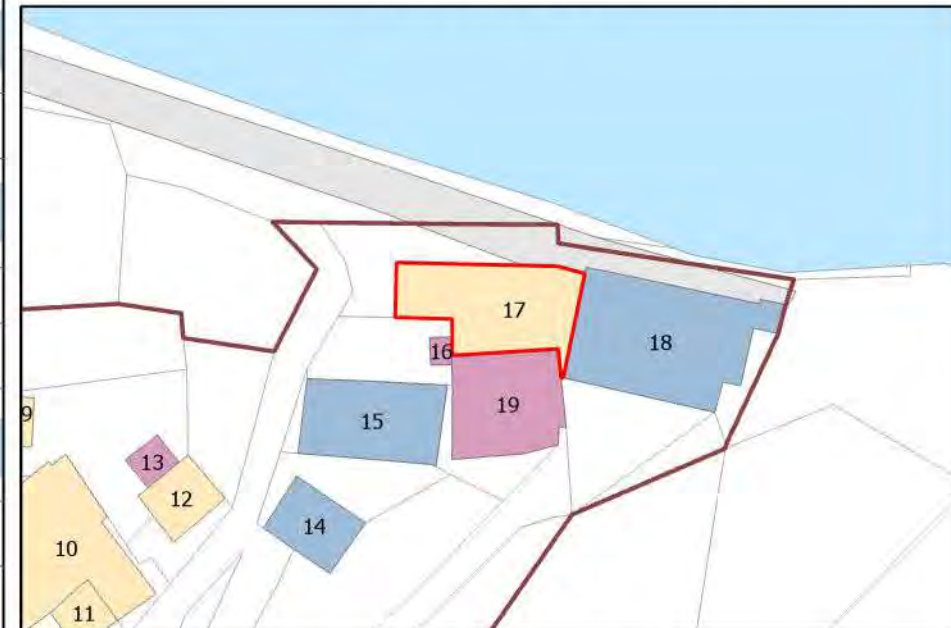


Estratto Catastale: Scala 1:500

Estremi Catastali:	
Foglio:	22
Mappale:	20
Caratteristiche Topologiche	
Tipologia:	Parte di schiera
Numero di piani:	3
Stato di conservazione	
Stato complessivo:	buono
Degrado:	no
Destinazione d'uso	
Destinazione prevalente:	residenziale
Valenze e Contrasti	
Valenze:	nessuna
Contrasti:	nessuno
Modalità di intervento (Piano delle Regole)	
Categoria di intervento:	C4 - Ristrutturazione Edilizia senza demolizione
Prescrizioni:	-



Foto 2023 n° 17



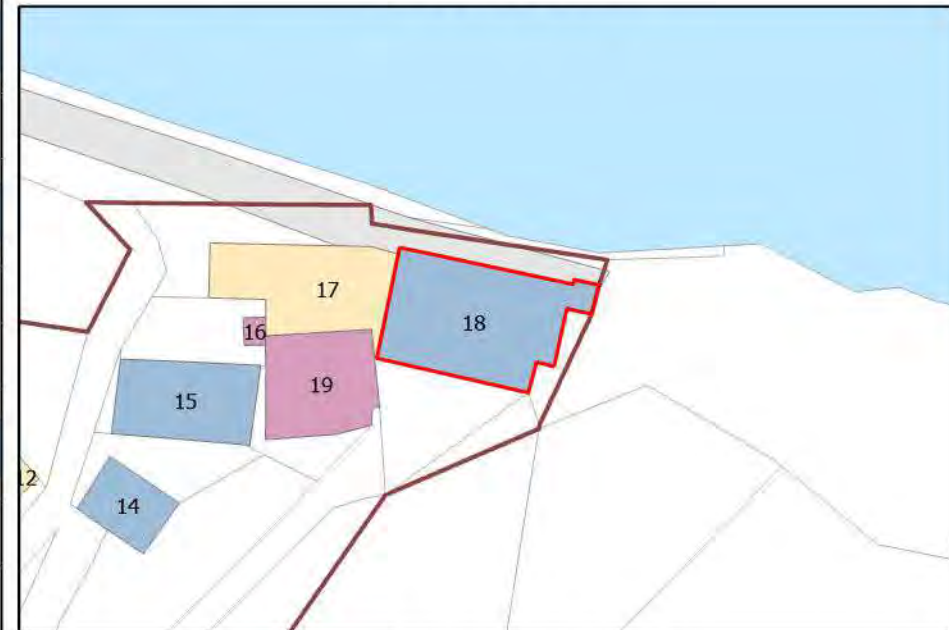
Estratto Catastale: Scala 1:500

SCHEDA N° 18 - Molino e Poncia

Estremi Catastali:	
Foglio:	22
Mappale:	26
Caratteristiche Topologiche	
Tipologia:	Parte di schiera
Numero di piani:	4
Stato di conservazione	
Stato complessivo:	discreto
Degrado:	no
Destinazione d'uso	
Destinazione prevalente:	residenziale
Valenze e Contrasti	
Valenze:	tipologico ambientale
Contrasti:	nessuno
Modalità di intervento (Piano delle Regole)	
Categoria di intervento:	C3 - Ristrutturazione Conservativa
Prescrizioni:	-



Foto 2023 n° 18



Estratto Catastale: Scala 1:500

SCHEDA N° 19 - Molino e Poncia

Studioquattro

Estremi Catastali:

Foglio: 22 Mappale: 24

Caratteristiche Topologiche

Tipologia: Parte di schiera

Numero di piani: 3

Stato di conservazione

Stato complessivo: buono

Degrado: no

Destinazione d'uso

Destinazione prevalente: residenziale

Valenze e Contrasti

Valenze: nessuna

Contrasti: nessuno

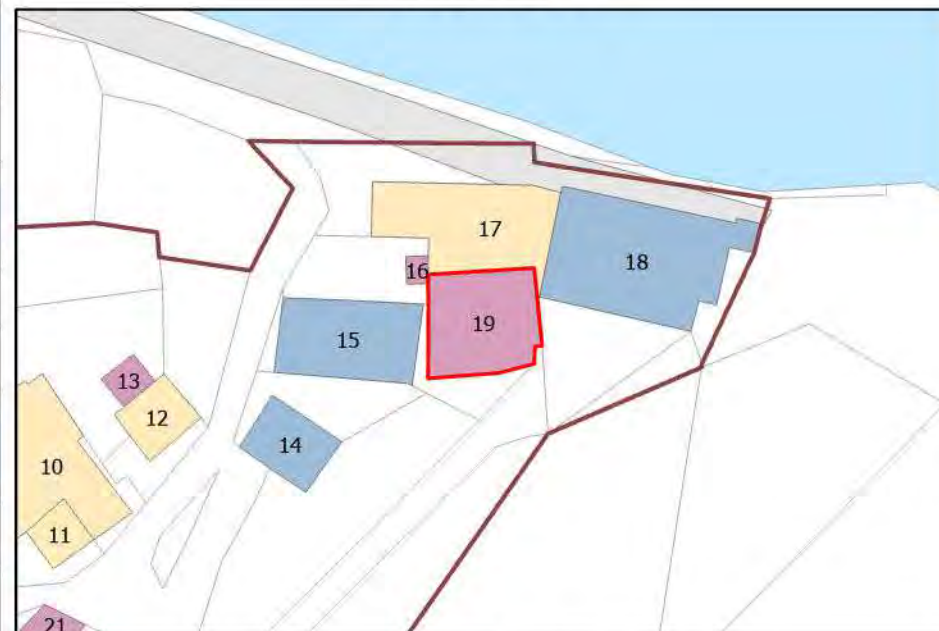
Modalità di intervento (Piano delle Regole)

Categoria di intervento: C5 - Ristrutturazione Urbanistica

Prescrizioni: -



Foto 2023 n° 19



Estratto Catastale: Scala 1:500

Estremi Catastali:	
Foglio:	22
Mappale:	60
Caratteristiche Topologiche	
Tipologia:	Edificio isolato
Numero di piani:	3
Stato di conservazione	
Stato complessivo:	buono
Degrado:	no
Destinazione d'uso	
Destinazione prevalente:	residenziale
Valenze e Contrasti	
Valenze:	nessuna
Contrasti:	contrasto con contesto
Modalità di intervento (Piano delle Regole)	
Categoria di intervento:	C5 - Ristrutturazione Urbanistica
Prescrizioni:	-



Foto 2023 n° 20



Estratto Catastale: Scala 1:500

Estremi Catastali:	
Foglio:	22
Mappale:	53
Caratteristiche Topologiche	
Tipologia:	-
Numero di piani:	0
Stato di conservazione	
Stato complessivo:	-
Degrado:	si
Destinazione d'uso	
Destinazione prevalente:	-
Valenze e Contrasti	
Valenze:	-
Contrasti:	-
Modalità di intervento (Piano delle Regole)	
Categoria di intervento:	C5 - Ristrutturazione Urbanistica
Prescrizioni:	-



Foto 2023 n° 21



Estratto Catastale: Scala 1:500

SCHEDA N° 22 - Molino e Poncia

Estremi Catastali:

Foglio: 19 Mappale: 167

Caratteristiche Topologiche

Tipologia: Edificio isolato

Numero di piani: 2

Stato di conservazione

Stato complessivo: discreto

Degrado: no

Destinazione d'uso

Destinazione prevalente: residenziale rurale

Valenze e Contrasti

Valenze: tipologico ambientale

Contrasti: nessuno

Modalità di intervento (Piano delle Regole)

Categoria di intervento: C3 - Ristrutturazione Conservativa

Prescrizioni: -



Foto 2023 n° 22



Estratto Catastale: Scala 1:500

SCHEDA N° 23 - Molino e Poncia

Estremi Catastali:	
Foglio:	19
Mappale:	158
Caratteristiche Topologiche	
Tipologia:	Edificio isolato
Numero di piani:	
Stato di conservazione	
Stato complessivo:	discreto
Degrado:	no
Destinazione d'uso	
Destinazione prevalente:	residenziale rurale
Valenze e Contrasti	
Valenze:	tipologico ambientale
Contrasti:	nessuno
Modalità di intervento (Piano delle Regole)	
Categoria di intervento:	C3 - Ristrutturazione Conservativa
Prescrizioni:	-



Foto 2023 n° 23

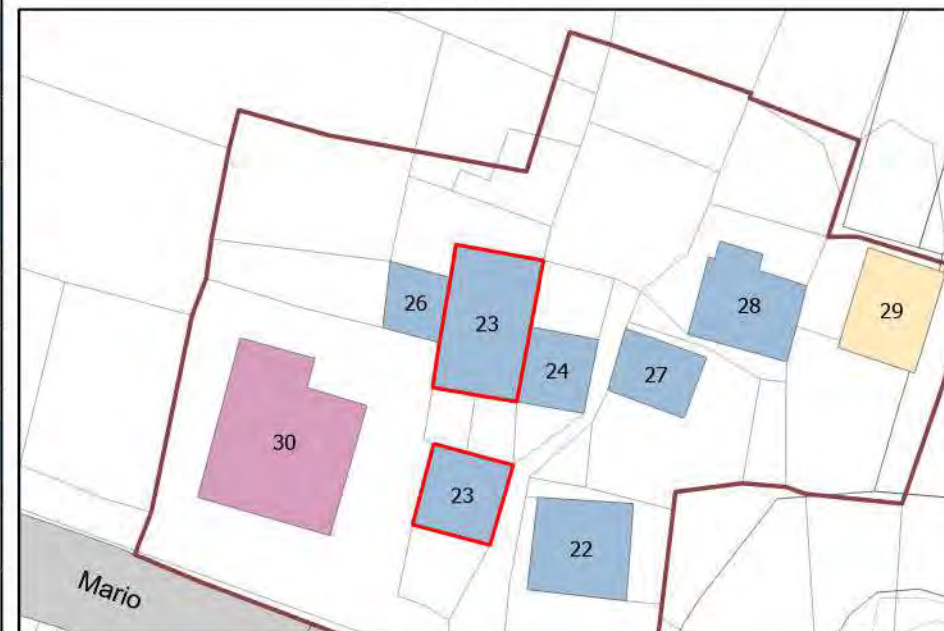


Estratto Catastale: Scala 1:500

Estremi Catastali:	
Foglio:	19
Mappale:	161
Caratteristiche Topologiche	
Tipologia:	Parte di schiera
Numero di piani:	3
Stato di conservazione	
Stato complessivo:	buono
Degrado:	no
Destinazione d'uso	
Destinazione prevalente:	rurale
Valenze e Contrasti	
Valenze:	tipologico ambientale
Contrasti:	nessuno
Modalità di intervento (Piano delle Regole)	
Categoria di intervento:	C3 - Ristrutturazione Conservativa
Prescrizioni:	-



Foto 2023 n° 23



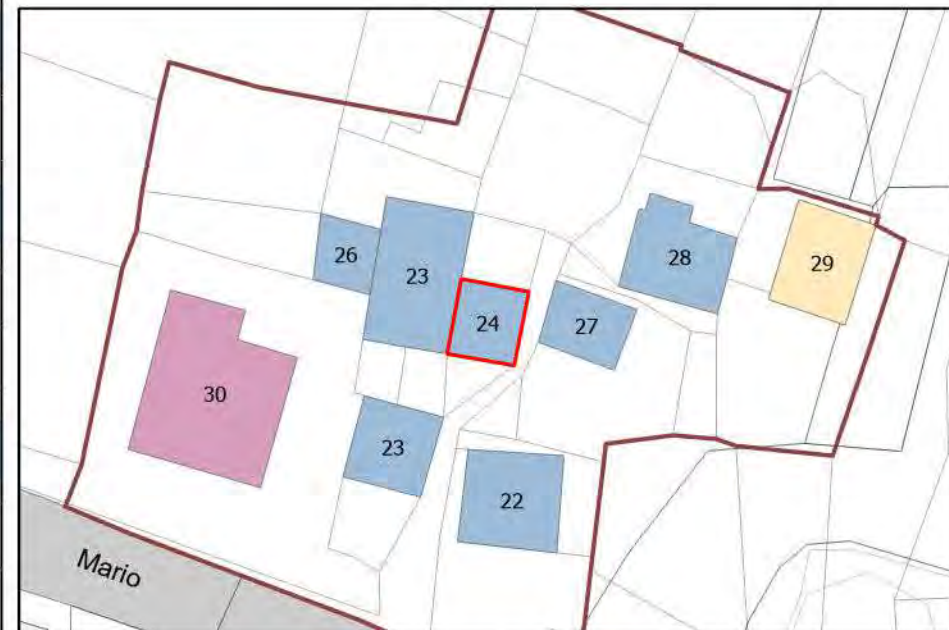
Estratto Catastale: Scala 1:500

SCHEDA N° 24 - Molino e Poncia

Estremi Catastali:			
Foglio:	19	Mappale:	163
Caratteristiche Topologiche			
Tipologia:	Parte di schiera		
Numero di piani:	2		
Stato di conservazione			
Stato complessivo:	buono		
Degrado:	no		
Destinazione d'uso			
Destinazione prevalente:	residenziale		
Valenze e Contrasti			
Valenze:	tipologico ambientale		
Contrasti:	nessuno		
Modalità di intervento (Piano delle Regole)			
Categoria di intervento:	C3 - Ristrutturazione Conservativa		
Prescrizioni:	-		



Foto 2023 n° 24

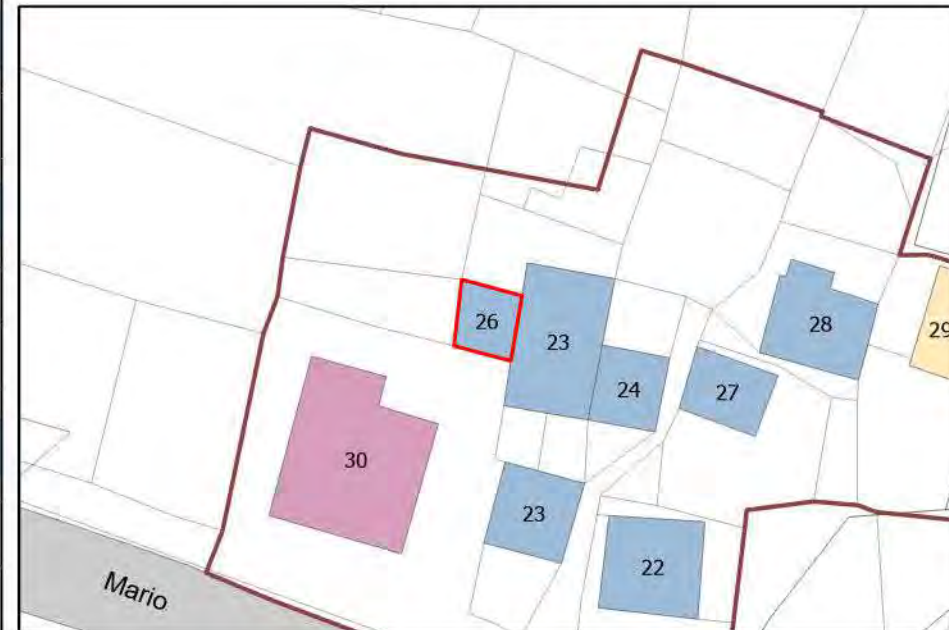


Estratto Catastale: Scala 1:500

Estremi Catastali:	
Foglio:	19
Mappale:	154
Caratteristiche Topologiche	
Tipologia:	Parte di schiera
Numero di piani:	2
Stato di conservazione	
Stato complessivo:	buono
Degrado:	no
Destinazione d'uso	
Destinazione prevalente:	rurale
Valenze e Contrasti	
Valenze:	tipologico ambientale
Contrasti:	nessuno
Modalità di intervento (Piano delle Regole)	
Categoria di intervento:	C3 - Ristrutturazione Conservativa
Prescrizioni:	-



Foto 2023 n° 26



Estratto Catastale: Scala 1:500

SCHEDA N° 27 - Molino e Poncia

Estremi Catastali:			
Foglio:	19	Mappale:	174
Caratteristiche Topologiche			
Tipologia:	Edificio isolato		
Numero di piani:	2		
Stato di conservazione			
Stato complessivo:	discreto		
Degrado:	no		
Destinazione d'uso			
Destinazione prevalente:	rurale		
Valenze e Contrasti			
Valenze:	tipologico ambientale		
Contrasti:	nessuno		
Modalità di intervento (Piano delle Regole)			
Categoria di intervento:	C3 - Ristrutturazione Conservativa		
Prescrizioni:	-		



Foto 2023 n° 27

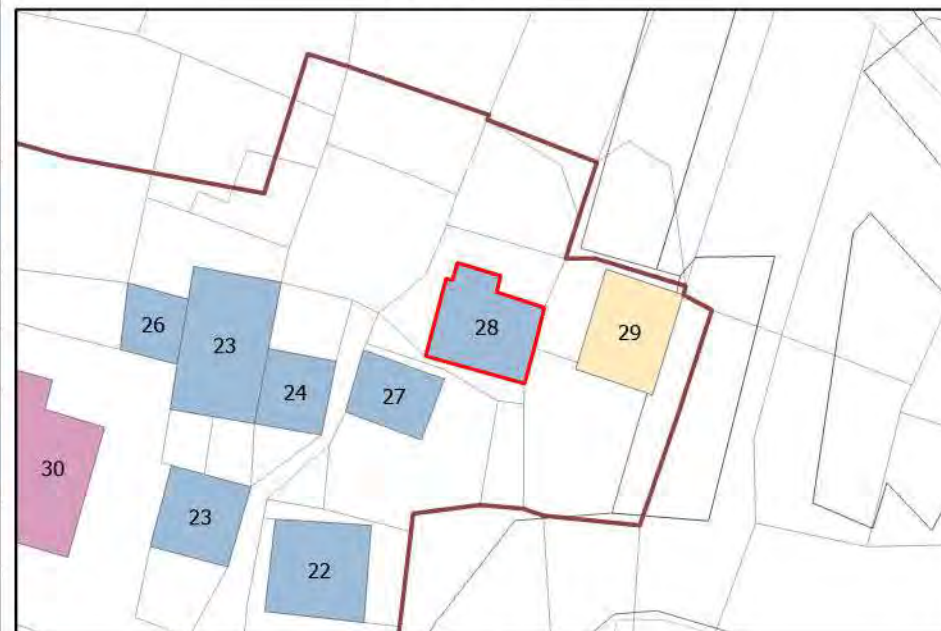


Estratto Catastale: Scala 1:500

Estremi Catastali:	
Foglio:	19
Mappale:	176
Caratteristiche Topologiche	
Tipologia:	Edificio isolato
Numero di piani:	2
Stato di conservazione	
Stato complessivo:	discreto
Degrado:	no
Destinazione d'uso	
Destinazione prevalente:	rurale
Valenze e Contrasti	
Valenze:	tipologico ambientale
Contrasti:	nessuno
Modalità di intervento (Piano delle Regole)	
Categoria di intervento:	C3 - Ristrutturazione Conservativa
Prescrizioni:	-



Foto 2023 n° 28

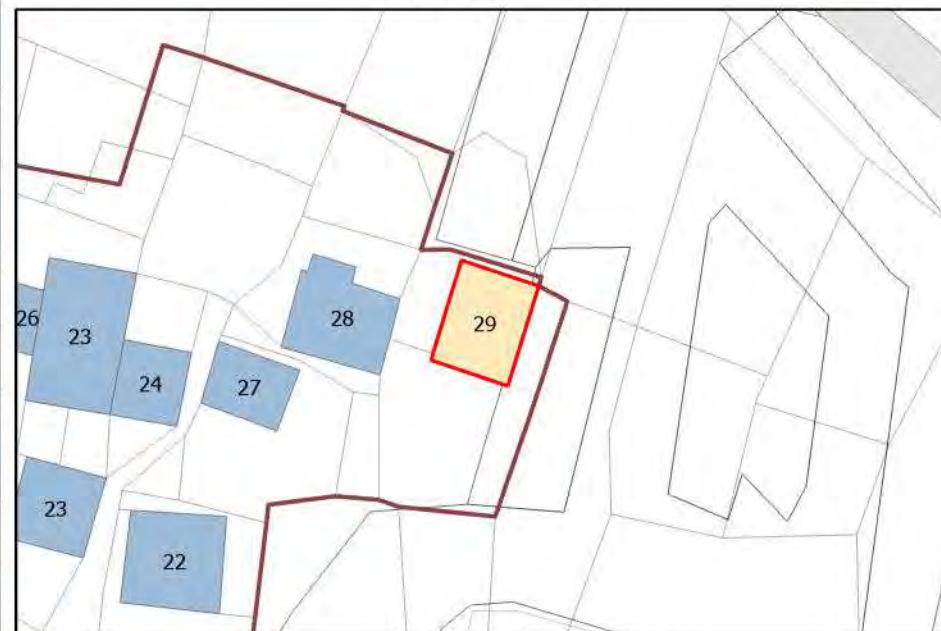


Estratto Catastale: Scala 1:500

Estremi Catastali:	
Foglio:	19
Mappale:	117
Caratteristiche Topologiche	
Tipologia:	Edificio isolato
Numero di piani:	2
Stato di conservazione	
Stato complessivo:	buono
Degrado:	no
Destinazione d'uso	
Destinazione prevalente:	residenziale
Valenze e Contrasti	
Valenze:	nessuna
Contrasti:	nessuno
Modalità di intervento (Piano delle Regole)	
Categoria di intervento:	C4 - Ristrutturazione Edilizia senza demolizione
Prescrizioni:	-



Foto 2023 n° 29



Estratto Catastale: Scala 1:500

Estremi Catastali:	
Foglio:	19
Mappale:	149
Caratteristiche Topologiche	
Tipologia:	Edificio isolato
Numero di piani:	3
Stato di conservazione	
Stato complessivo:	buono
Degrado:	no
Destinazione d'uso	
Destinazione prevalente:	residenziale
Valenze e Contrasti	
Valenze:	nessuna
Contrasti:	contrasto con contesto
Modalità di intervento (Piano delle Regole)	
Categoria di intervento:	C5 - Ristrutturazione Urbanistica
Prescrizioni:	-



Foto 2023 n° 30

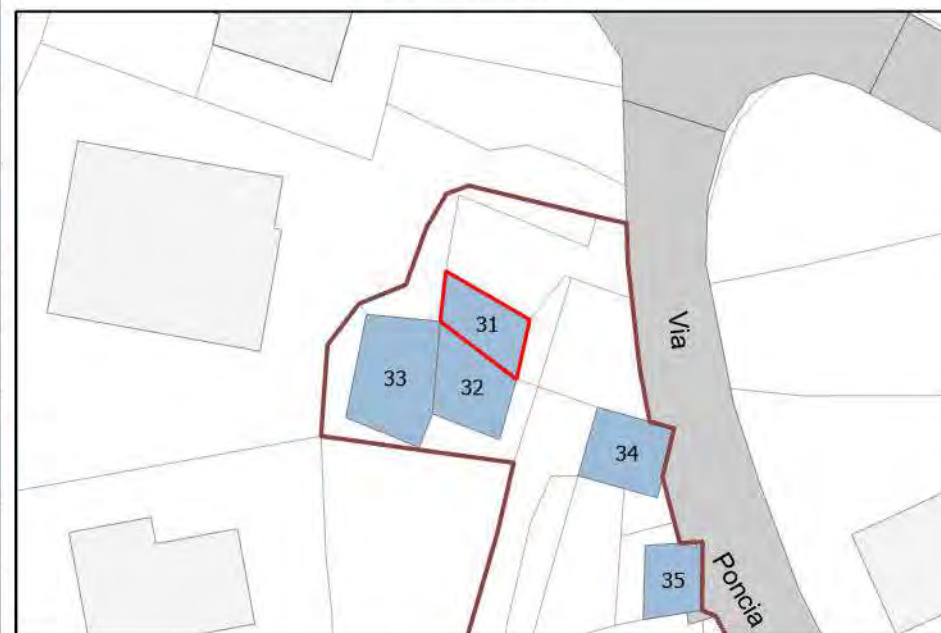


Estratto Catastale: Scala 1:500

Estremi Catastali:	
Foglio:	19
Mappale:	212
Caratteristiche Topologiche	
Tipologia:	Parte di schiera
Numero di piani:	2
Stato di conservazione	
Stato complessivo:	discreto
Degrado:	no
Destinazione d'uso	
Destinazione prevalente:	rurale
Valenze e Contrasti	
Valenze:	tipologico ambientale
Contrasti:	nessuno
Modalità di intervento (Piano delle Regole)	
Categoria di intervento:	C3 - Ristrutturazione Conservativa
Prescrizioni:	-



Foto 2023 n° 31

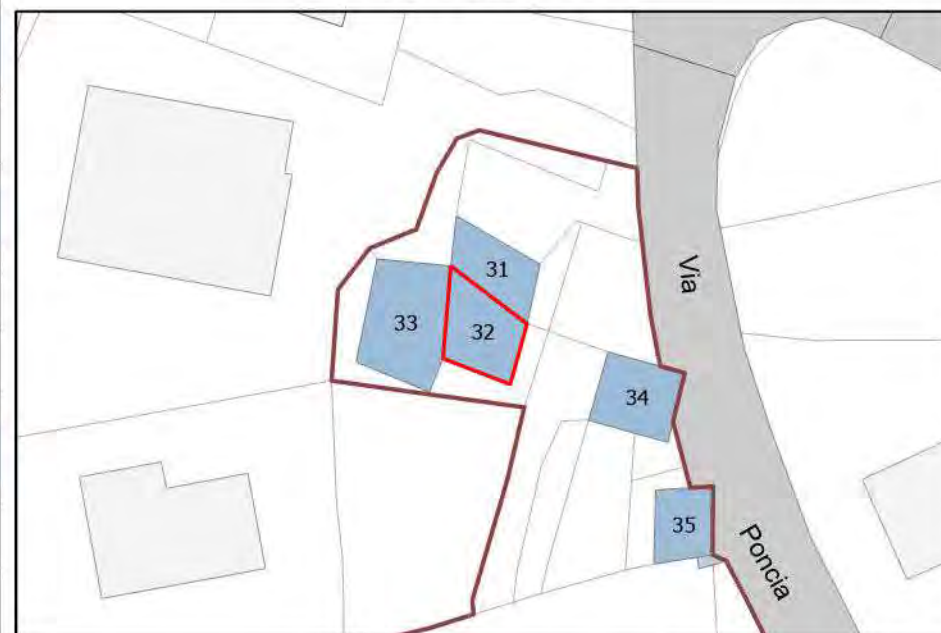


Estratto Catastale: Scala 1:500

Estremi Catastali:	
Foglio:	19
Mappale:	265
Caratteristiche Topologiche	
Tipologia:	Parte di schiera
Numero di piani:	2
Stato di conservazione	
Stato complessivo:	discreto
Degrado:	no
Destinazione d'uso	
Destinazione prevalente:	rurale
Valenze e Contrasti	
Valenze:	tipologico ambientale
Contrasti:	nessuno
Modalità di intervento (Piano delle Regole)	
Categoria di intervento:	C3 - Ristrutturazione Conservativa
Prescrizioni:	-



Foto 2023 n° 32



Estratto Catastale: Scala 1:500

Estremi Catastali:	
Foglio:	19
Mappale:	264
Caratteristiche Topologiche	
Tipologia:	Parte di schiera
Numero di piani:	3
Stato di conservazione	
Stato complessivo:	discreto
Degrado:	no
Destinazione d'uso	
Destinazione prevalente:	rurale
Valenze e Contrasti	
Valenze:	tipologico ambientale
Contrasti:	nessuno
Modalità di intervento (Piano delle Regole)	
Categoria di intervento:	C3 - Ristrutturazione Conservativa
Prescrizioni:	-



Foto 2023 n° 33



Estratto Catastale: Scala 1:500

SCHEDA N° 34 - Molino e Poncia

Estremi Catastali:

Foglio: 19 Mappale: 273

Caratteristiche Topologiche

Tipologia: Edificio isolato

Numero di piani: 3

Stato di conservazione

Stato complessivo: discreto

Degrado: no

Destinazione d'uso

Destinazione prevalente: rurale

Valenze e Contrasti

Valenze: tipologico ambientale

Contrasti: nessuno

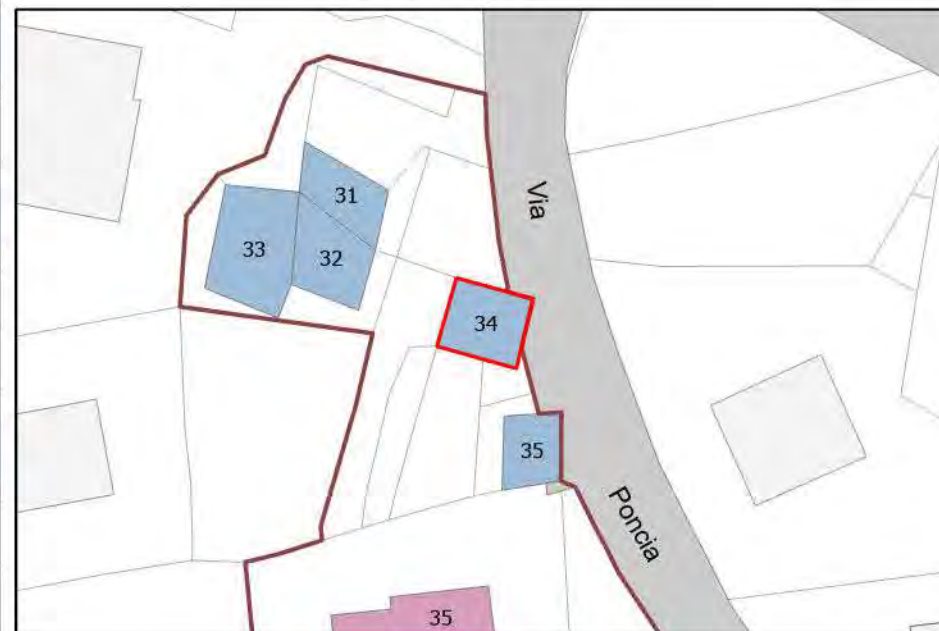
Modalità di intervento (Piano delle Regole)

Categoria di intervento: C3 - Ristrutturazione Conservativa

Prescrizioni: -



Foto 2023 n° 34



Estratto Catastale: Scala 1:500

Estremi Catastali:	
Foglio:	19
Mappale:	437-404
Caratteristiche Topologiche	
Tipologia:	Edificio isolato
Numero di piani:	3
Stato di conservazione	
Stato complessivo:	buono
Degrado:	no
Destinazione d'uso	
Destinazione prevalente:	residenziale
Valenze e Contrasti	
Valenze:	nessuna
Contrasti:	contrasto con contesto
Modalità di intervento (Piano delle Regole)	
Categoria di intervento:	C5 - Ristrutturazione Urbanistica
Prescrizioni:	-



Foto 2023 n° 35



Estratto Catastale: Scala 1:500

Estremi Catastali:	
Foglio:	19
Mappale:	273
Caratteristiche Topologiche	
Tipologia:	Edificio isolato
Numero di piani:	2
Stato di conservazione	
Stato complessivo:	buono
Degrado:	no
Destinazione d'uso	
Destinazione prevalente:	box accessori magazzini
Valenze e Contrasti	
Valenze:	tipologico ambientale
Contrasti:	nessuno
Modalità di intervento (Piano delle Regole)	
Categoria di intervento:	C3 - Ristrutturazione Conservativa
Prescrizioni:	-



Foto 2023 n° 35



Estratto Catastale: Scala 1:500

SCHEDA N° 37 - Molino e Poncia

Estremi Catastali:

Foglio: 19 Mappale: 336

Caratteristiche Topologiche

Tipologia: Parte di schiera

Numero di piani: 2

Stato di conservazione

Stato complessivo: buono

Degrado: no

Destinazione d'uso

Destinazione prevalente: rurale

Valenze e Contrasti

Valenze: tipologico ambientale

Contrasti: nessuno

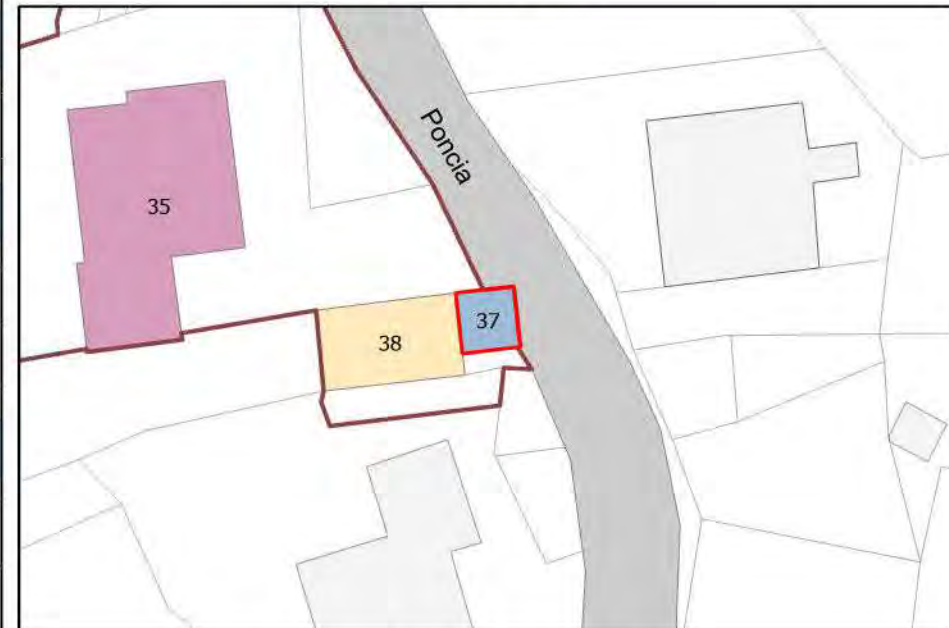
Modalità di intervento (Piano delle Regole)

Categoria di intervento: C3 - Ristrutturazione Conservativa

Prescrizioni: -



Foto 2023 n° 37



Estratto Catastale: Scala 1:500

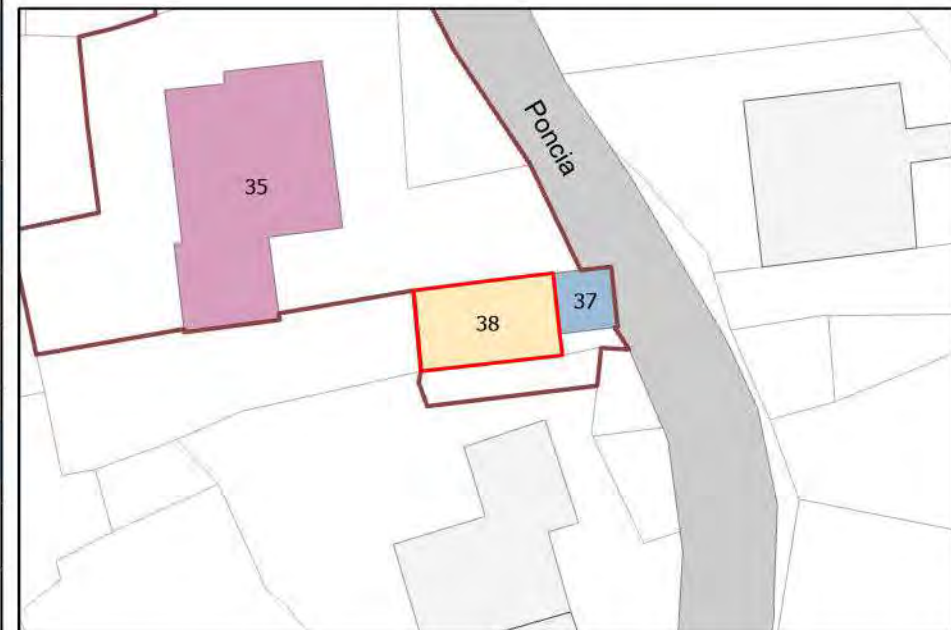
SCHEDA N° 38 - Molino e Poncia

Studioquattro

Estremi Catastali:			
Foglio:	19	Mappale:	335
Caratteristiche Topologiche			
Tipologia:	Parte di schiera		
Numero di piani:	2		
Stato di conservazione			
Stato complessivo:	buono		
Degrado:	no		
Destinazione d'uso			
Destinazione prevalente:	residenziale		
Valenze e Contrasti			
Valenze:	nessuna		
Contrasti:	nessuno		
Modalità di intervento (Piano delle Regole)			
Categoria di intervento:	C4 - Ristrutturazione Edilizia senza demolizione		
Prescrizioni:	-		



Foto 2023 n° 38

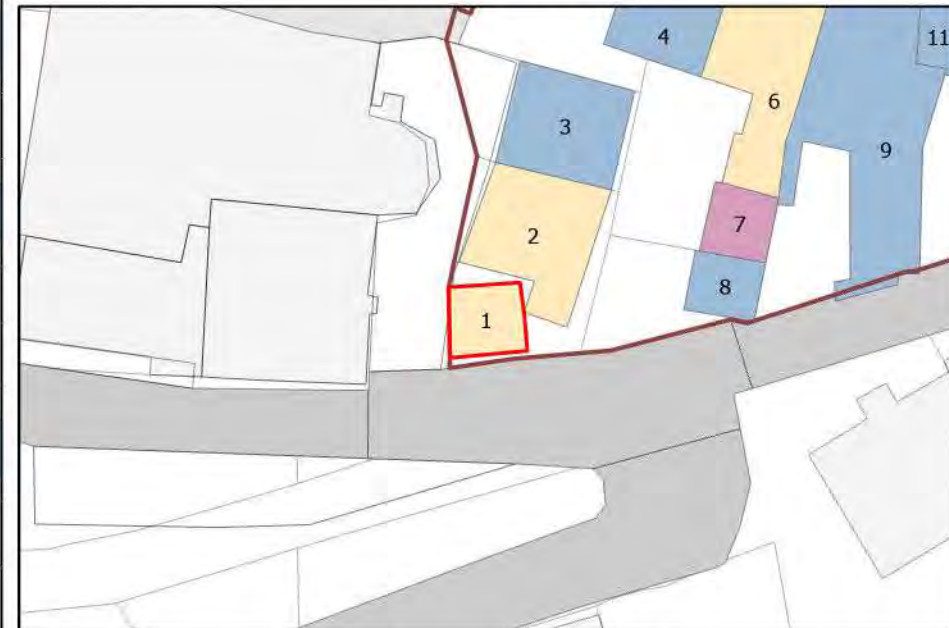


Estratto Catastale: Scala 1:500

Estremi Catastali:	
Foglio:	20
Mappale:	516
Caratteristiche Topologiche	
Tipologia:	Parte di schiera
Numero di piani:	2
Stato di conservazione	
Stato complessivo:	buono
Degrado:	no
Destinazione d'uso	
Destinazione prevalente:	residenziale
Valenze e Contrasti	
Valenze:	nessuna
Contrasti:	nessuno
Modalità di intervento (Piano delle Regole)	
Categoria di intervento:	C4 - Ristrutturazione Edilizia senza demolizione
Prescrizioni:	-



Foto 2023 n° 1



Estratto Catastale: Scala 1:500

Estremi Catastali:	
Foglio:	20
Mappale:	517
Caratteristiche Topologiche	
Tipologia:	Parte di schiera
Numero di piani:	3
Stato di conservazione	
Stato complessivo:	buono
Degrado:	no
Destinazione d'uso	
Destinazione prevalente:	residenziale
Valenze e Contrasti	
Valenze:	nessuna
Contrasti:	nessuno
Modalità di intervento (Piano delle Regole)	
Categoria di intervento:	C4 - Ristrutturazione Edilizia senza demolizione
Prescrizioni:	-



Foto 2023 n° 2

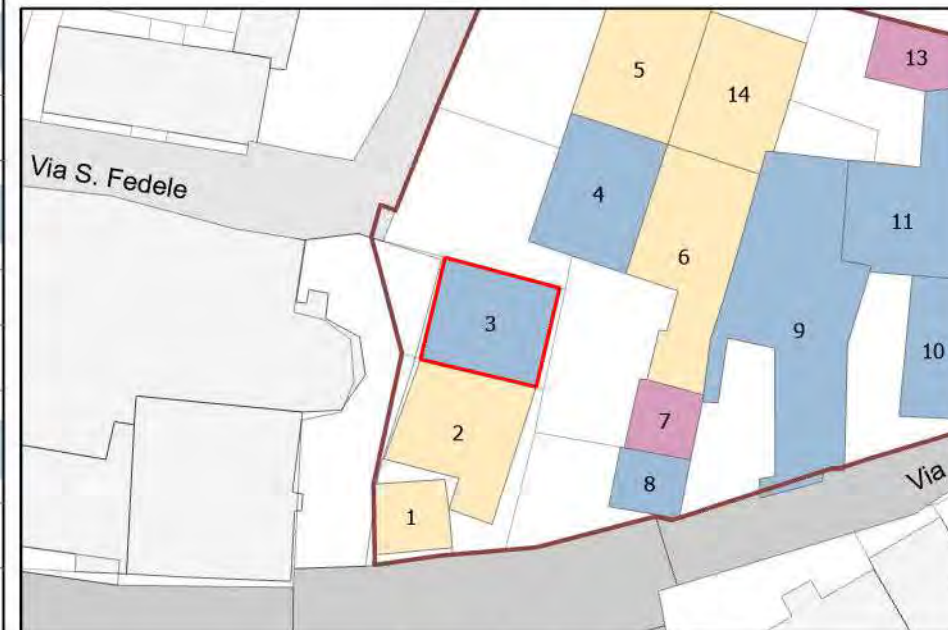


Estratto Catastale: Scala 1:500

Estremi Catastali:	
Foglio:	20
Mappale:	518
Caratteristiche Topologiche	
Tipologia:	Parte di schiera
Numero di piani:	2
Stato di conservazione	
Stato complessivo:	discreto
Degrado:	no
Destinazione d'uso	
Destinazione prevalente:	rurale
Valenze e Contrasti	
Valenze:	tipologico ambientale
Contrasti:	
Modalità di intervento (Piano delle Regole)	
Categoria di intervento:	C3 - Ristrutturazione Conservativa
Prescrizioni:	-



Foto 2023 n° 3

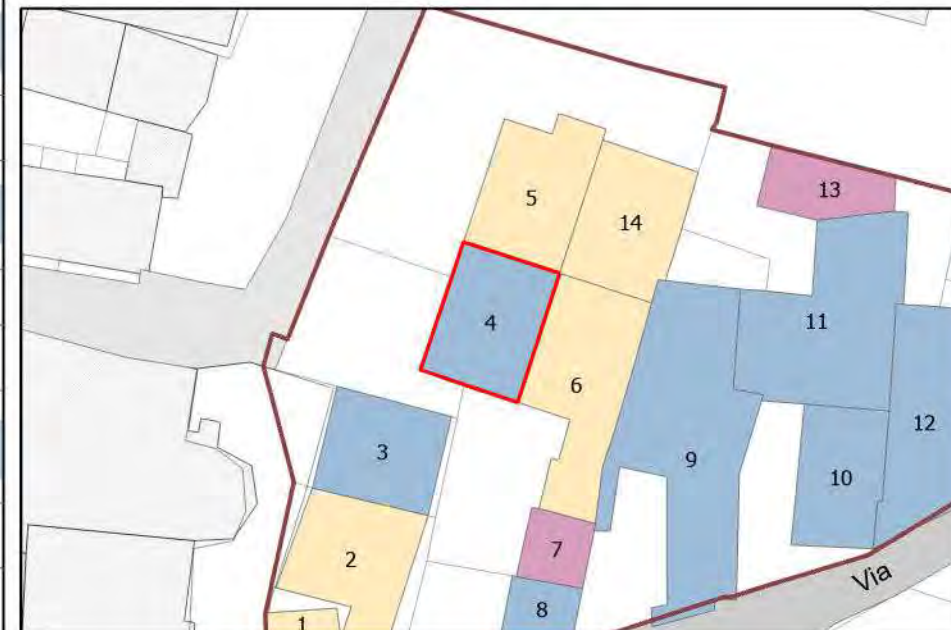


Estratto Catastale: Scala 1:500

Estremi Catastali:	
Foglio:	20
Mappale:	520a
Caratteristiche Topologiche	
Tipologia:	Parte di schiera
Numero di piani:	3
Stato di conservazione	
Stato complessivo:	buono
Degrado:	no
Destinazione d'uso	
Destinazione prevalente:	residenziale
Valenze e Contrasti	
Valenze:	tipologico ambientale
Contrasti:	nessuno
Modalità di intervento (Piano delle Regole)	
Categoria di intervento:	C3 - Ristrutturazione Conservativa
Prescrizioni:	-



Foto 2023 n° 4

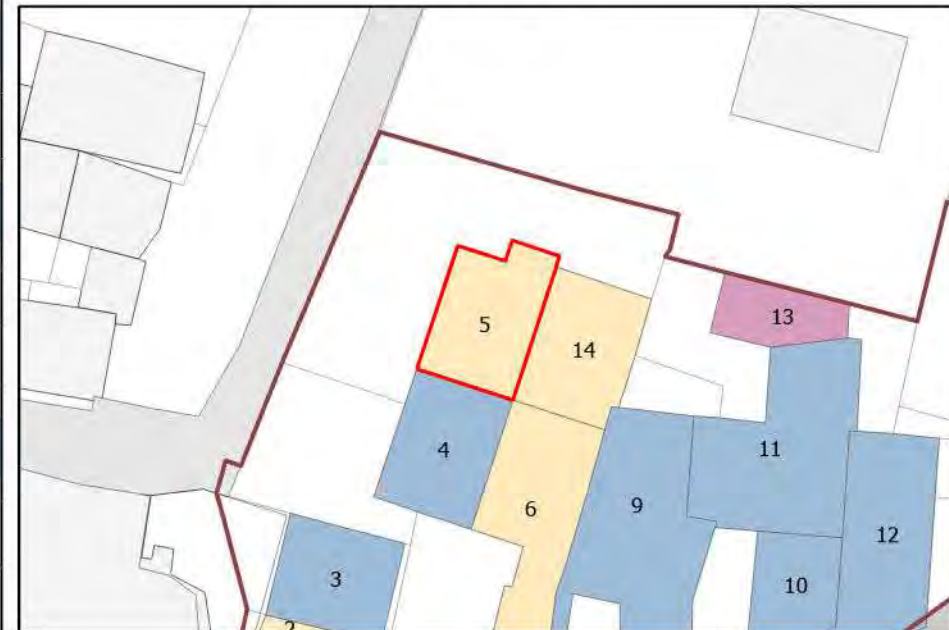


Estratto Catastale: Scala 1:500

Estremi Catastali:	
Foglio:	20
Mappale:	520b
Caratteristiche Topologiche	
Tipologia:	Parte di schiera
Numero di piani:	3
Stato di conservazione	
Stato complessivo:	buono
Degrado:	no
Destinazione d'uso	
Destinazione prevalente:	residenziale
Valenze e Contrasti	
Valenze:	nessuna
Contrasti:	nessuno
Modalità di intervento (Piano delle Regole)	
Categoria di intervento:	C4 - Ristrutturazione Edilizia senza demolizione
Prescrizioni:	-



Foto 2023 n° 5

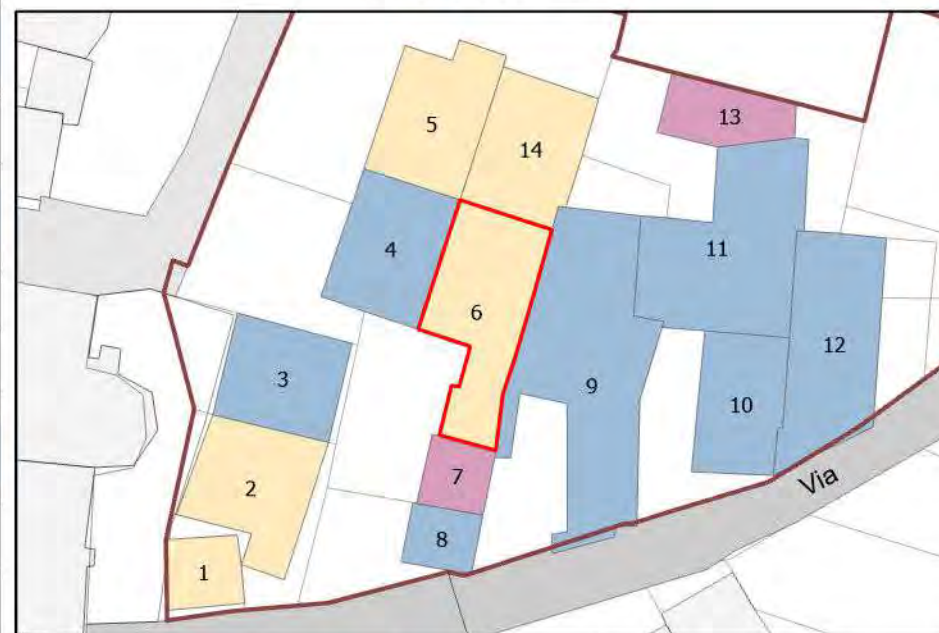


Estratto Catastale: Scala 1:500

Estremi Catastali:	
Foglio:	20
Mappale:	520-739
Caratteristiche Topologiche	
Tipologia:	Parte di schiera
Numero di piani:	3
Stato di conservazione	
Stato complessivo:	buono
Degrado:	no
Destinazione d'uso	
Destinazione prevalente:	residenziale
Valenze e Contrasti	
Valenze:	nessuna
Contrasti:	nessuno
Modalità di intervento (Piano delle Regole)	
Categoria di intervento:	C4 - Ristrutturazione Edilizia senza demolizione
Prescrizioni:	-



Foto 2023 n° 6



Estratto Catastale: Scala 1:500

Estremi Catastali:

Foglio: 20 Mappale: 738

Caratteristiche Topologiche

Tipologia: Parte di schiera

Numero di piani: 2

Stato di conservazione

Stato complessivo: buono

Degrado: no

Destinazione d'uso

Destinazione prevalente: box accessori magazzini

Valenze e Contrasti

Valenze: nessuna

Contrasti: nessuno

Modalità di intervento (Piano delle Regole)

Categoria di intervento: C5 - Ristrutturazione Urbanistica

Prescrizioni: -



Foto 2023 n° 7



Estratto Catastale: Scala 1:500

Estremi Catastali:	
Foglio:	20
Mappale:	522
Caratteristiche Topologiche	
Tipologia:	Parte di schiera
Numero di piani:	2
Stato di conservazione	
Stato complessivo:	discreto
Degrado:	no
Destinazione d'uso	
Destinazione prevalente:	rurale
Valenze e Contrasti	
Valenze:	tipologico ambientale
Contrasti:	nessuno
Modalità di intervento (Piano delle Regole)	
Categoria di intervento:	C3 - Ristrutturazione Conservativa
Prescrizioni:	-



Foto 2023 n° 8

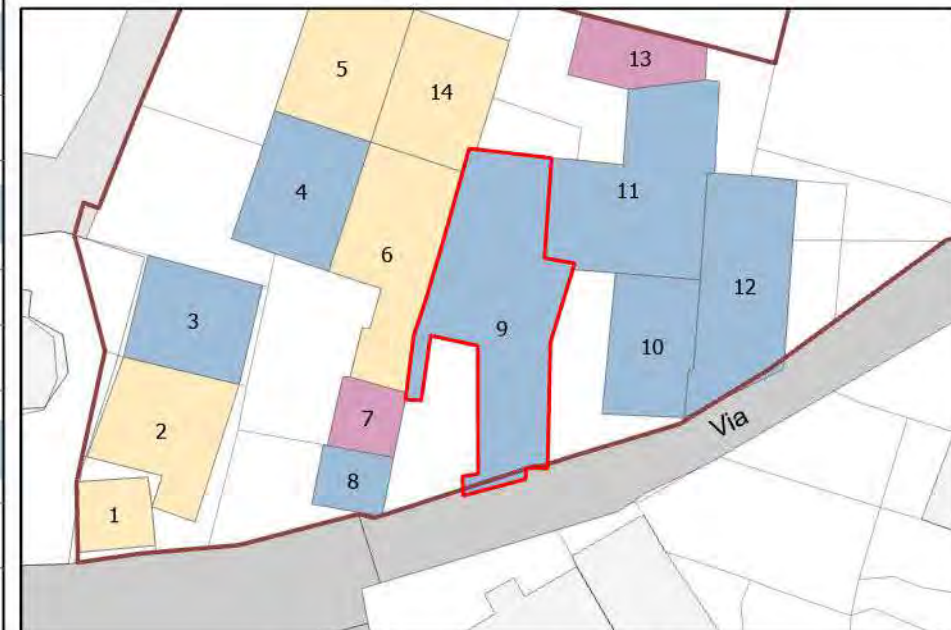


Estratto Catastale: Scala 1:500

Estremi Catastali:	
Foglio:	20
Mappale:	525-524
Caratteristiche Topologiche	
Tipologia:	Parte di schiera
Numero di piani:	3
Stato di conservazione	
Stato complessivo:	discreto
Degrado:	no
Destinazione d'uso	
Destinazione prevalente:	residenziale rurale
Valenze e Contrasti	
Valenze:	tipologico ambientale
Contrasti:	nessuno
Modalità di intervento (Piano delle Regole)	
Categoria di intervento:	C3 - Ristrutturazione Conservativa
Prescrizioni:	-



Foto 2023 n° 9

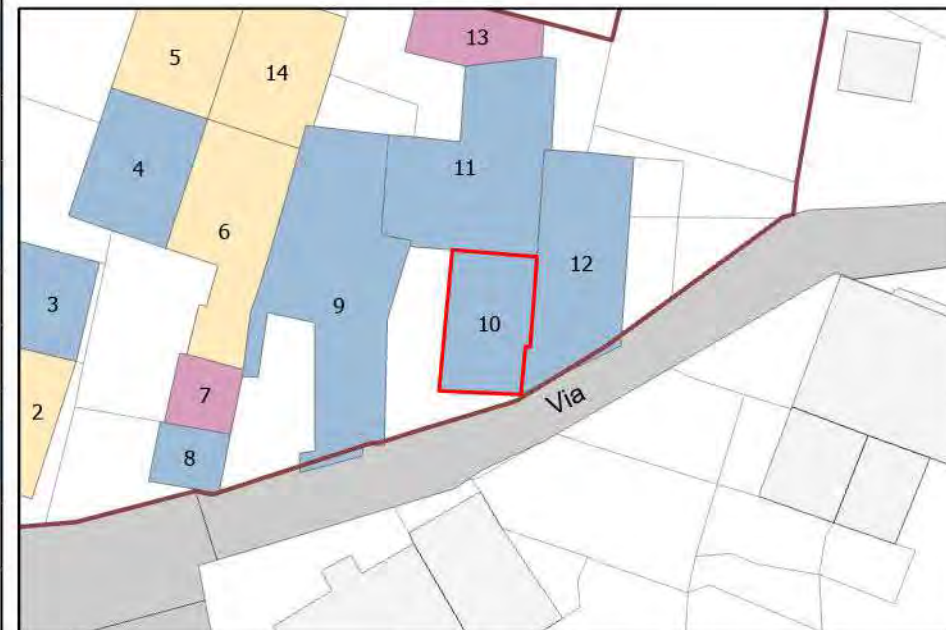


Estratto Catastale: Scala 1:500

Estremi Catastali:	
Foglio:	20
Mappale:	528
Caratteristiche Topologiche	
Tipologia:	Parte di schiera
Numero di piani:	3
Stato di conservazione	
Stato complessivo:	discreto
Degrado:	no
Destinazione d'uso	
Destinazione prevalente:	residenziale
Valenze e Contrasti	
Valenze:	tipologico ambientale
Contrasti:	nessuno
Modalità di intervento (Piano delle Regole)	
Categoria di intervento:	C3 - Ristrutturazione Conservativa
Prescrizioni:	-



Foto 2023 n° 10

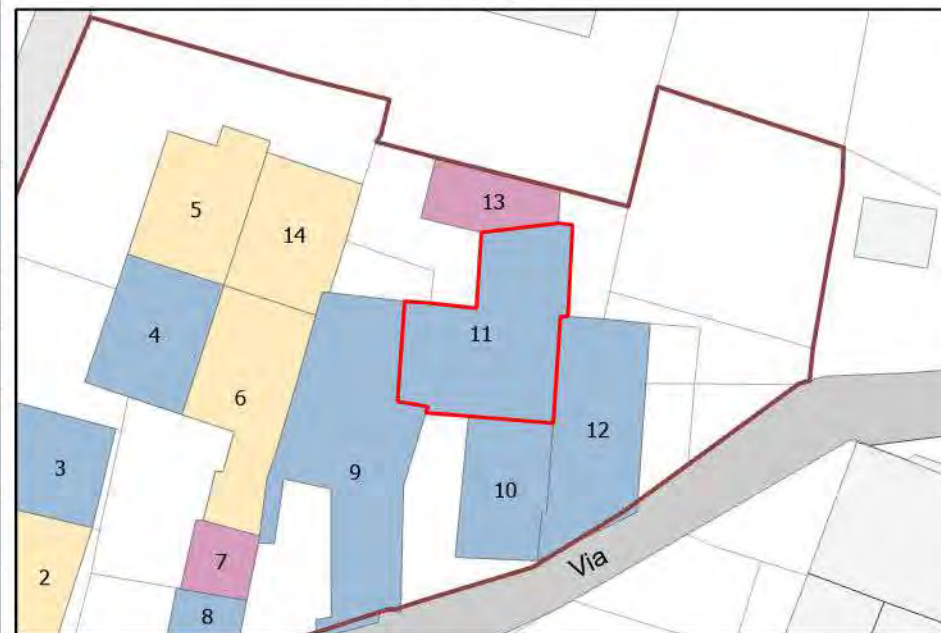


Estratto Catastale: Scala 1:500

Estremi Catastali:	
Foglio:	20
Mappale:	526-527
Caratteristiche Topologiche	
Tipologia:	Parte di schiera
Numero di piani:	2
Stato di conservazione	
Stato complessivo:	discreto
Degrado:	no
Destinazione d'uso	
Destinazione prevalente:	rurale
Valenze e Contrasti	
Valenze:	tipologico ambientale
Contrasti:	nessuno
Modalità di intervento (Piano delle Regole)	
Categoria di intervento:	C3 - Ristrutturazione Conservativa
Prescrizioni:	-



Foto 2023 n° 11



Estratto Catastale: Scala 1:500

Estremi Catastali:

Foglio: 20 Mappale: 530

Caratteristiche Topologiche

Tipologia: Parte di schiera

Numero di piani: 2

Stato di conservazione

Stato complessivo: discreto

Degrado: no

Destinazione d'uso

Destinazione prevalente: rurale

Valenze e Contrasti

Valenze: tipologico ambientale

Contrasti: nessuno

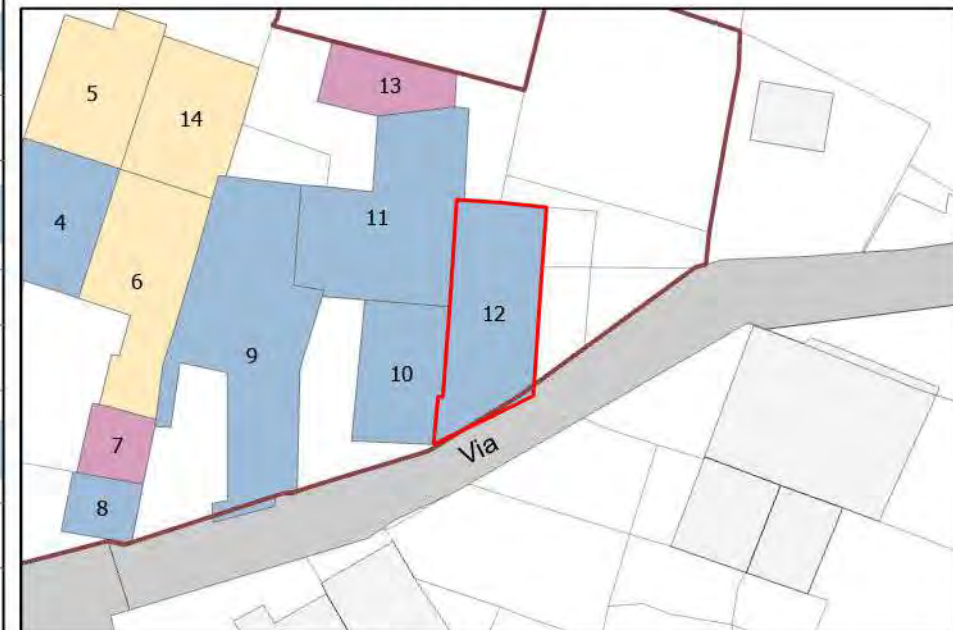
Modalità di intervento (Piano delle Regole)

Categoria di intervento: C3 - Ristrutturazione Conservativa

Prescrizioni: -



Foto 2023 n° 12

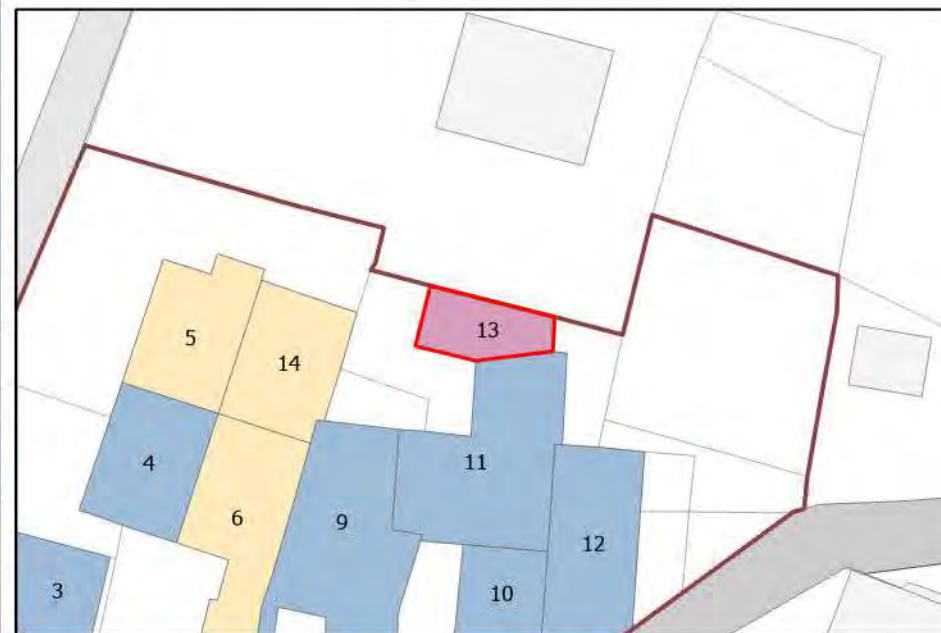


Estratto Catastale: Scala 1:500

Estremi Catastali:	
Foglio:	20
Mappale:	527a
Caratteristiche Topologiche	
Tipologia:	Parte di schiera
Numero di piani:	2
Stato di conservazione	
Stato complessivo:	discreto
Degrado:	no
Destinazione d'uso	
Destinazione prevalente:	box accessori magazzini
Valenze e Contrasti	
Valenze:	nessuna
Contrasti:	contrasto con contesto
Modalità di intervento (Piano delle Regole)	
Categoria di intervento:	C5 - Ristrutturazione Urbanistica
Prescrizioni:	-



Foto 2023 n° 13

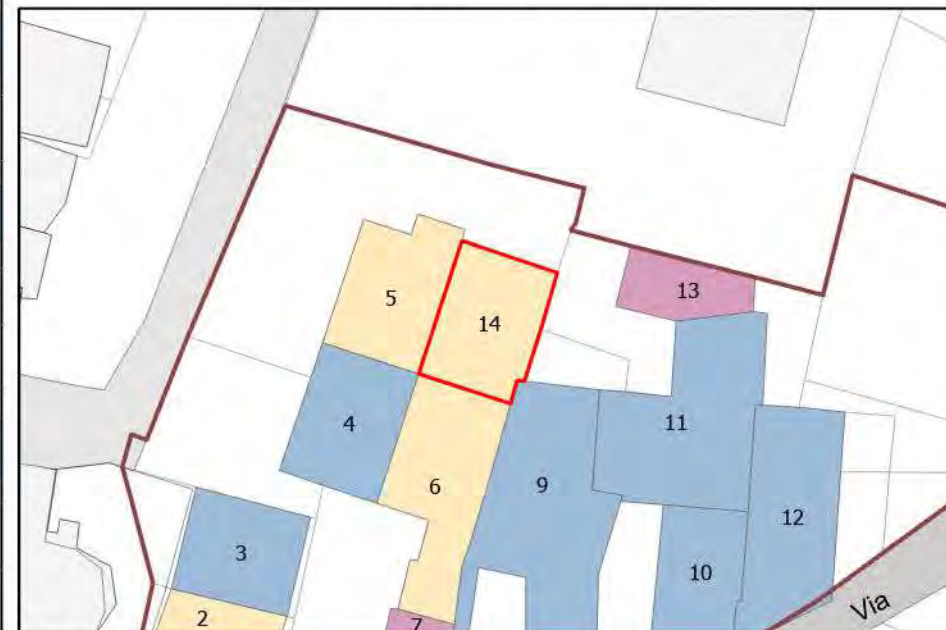


Estratto Catastale: Scala 1:500

Estremi Catastali:	
Foglio:	20
Mappale:	520c
Caratteristiche Topologiche	
Tipologia:	Parte di schiera
Numero di piani:	3
Stato di conservazione	
Stato complessivo:	buono
Degrado:	no
Destinazione d'uso	
Destinazione prevalente:	residenziale
Valenze e Contrasti	
Valenze:	nessuna
Contrasti:	nessuno
Modalità di intervento (Piano delle Regole)	
Categoria di intervento:	C4 - Ristrutturazione Edilizia senza demolizione
Prescrizioni:	-



Foto 2023 n° 14

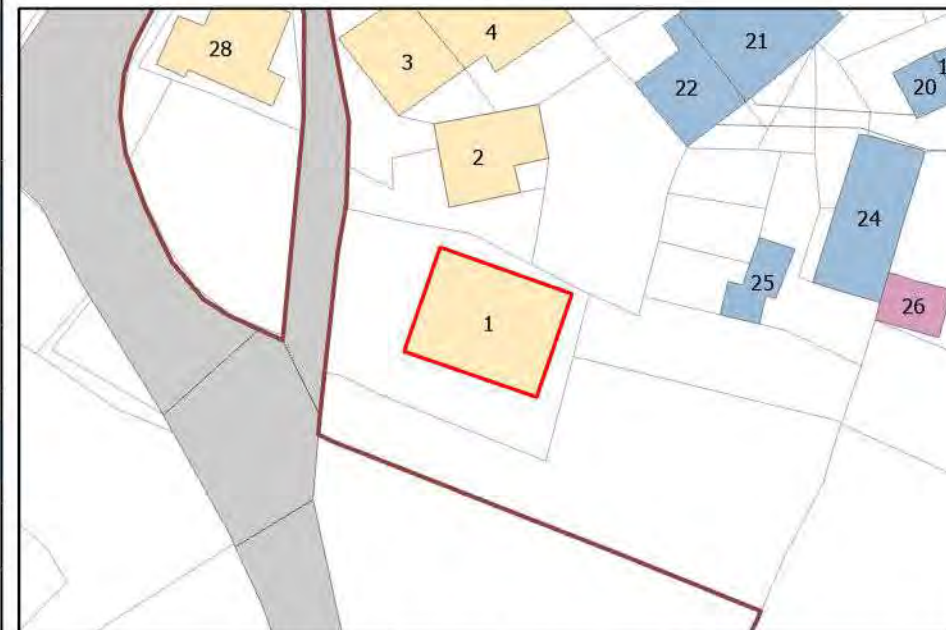


Estratto Catastale: Scala 1:500

Estremi Catastali:	
Foglio:	21
Mappale:	387
Caratteristiche Topologiche	
Tipologia:	Edificio isolato
Numero di piani:	3
Stato di conservazione	
Stato complessivo:	buono
Degrado:	no
Destinazione d'uso	
Destinazione prevalente:	residenziale
Valenze e Contrasti	
Valenze:	nessuna
Contrasti:	nessuno
Modalità di intervento (Piano delle Regole)	
Categoria di intervento:	C4 - Ristrutturazione Edilizia senza demolizione
Prescrizioni:	-



Foto 2023 n° 1

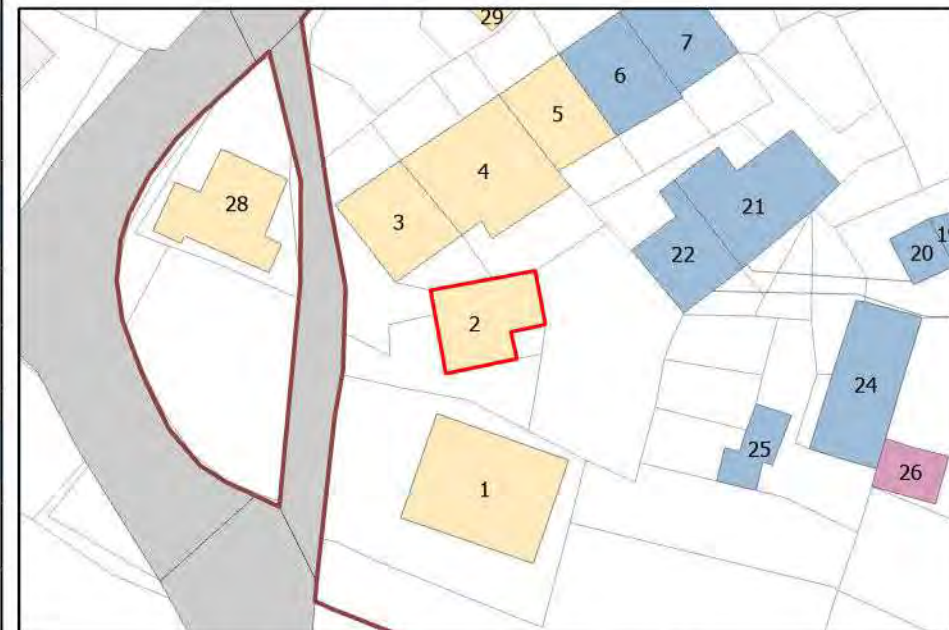


Estratto Catastale: Scala 1:500

Estremi Catastali:	
Foglio:	21
Mappale:	344
Caratteristiche Topologiche	
Tipologia:	Edificio isolato
Numero di piani:	2
Stato di conservazione	
Stato complessivo:	buono
Degrado:	no
Destinazione d'uso	
Destinazione prevalente:	residenziale
Valenze e Contrasti	
Valenze:	nessuna
Contrasti:	nessuno
Modalità di intervento (Piano delle Regole)	
Categoria di intervento:	C4 - Ristrutturazione Edilizia senza demolizione
Prescrizioni:	-



Foto 2023 n° 2



Estratto Catastale: Scala 1:500

Estremi Catastali:	
Foglio:	21
Mappale:	340
Caratteristiche Topologiche	
Tipologia:	Parte di schiera
Numero di piani:	3
Stato di conservazione	
Stato complessivo:	buono
Degrado:	no
Destinazione d'uso	
Destinazione prevalente:	residenziale
Valenze e Contrasti	
Valenze:	nessuna
Contrasti:	nessuno
Modalità di intervento (Piano delle Regole)	
Categoria di intervento:	C4 - Ristrutturazione Edilizia senza demolizione
Prescrizioni:	-



Foto 2023 n° 3

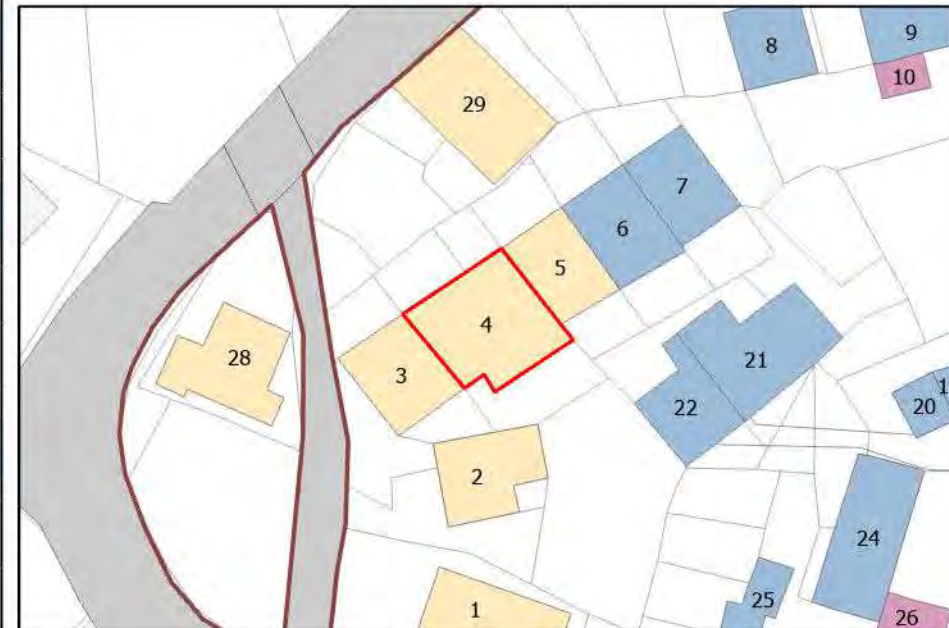


Estratto Catastale: Scala 1:500

Estremi Catastali:	
Foglio:	21
Mappale:	347-350
Caratteristiche Topologiche	
Tipologia:	Parte di schiera
Numero di piani:	3
Stato di conservazione	
Stato complessivo:	buono
Degrado:	no
Destinazione d'uso	
Destinazione prevalente:	residenziale
Valenze e Contrasti	
Valenze:	nessuna
Contrasti:	nessuno
Modalità di intervento (Piano delle Regole)	
Categoria di intervento:	C4 - Ristrutturazione Edilizia senza demolizione
Prescrizioni:	-



Foto 2023 n° 4

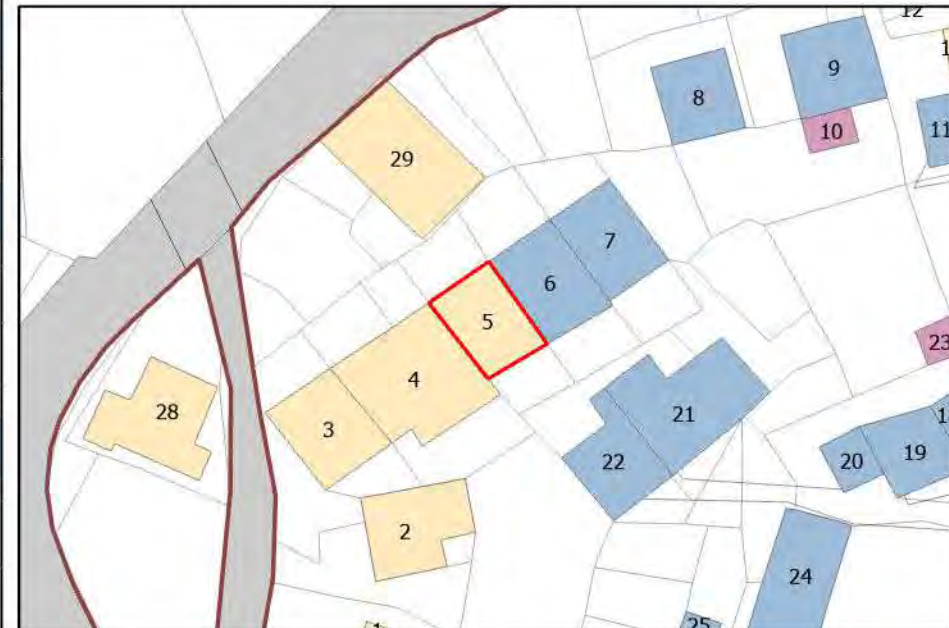


Estratto Catastale: Scala 1:500

Estremi Catastali:	
Foglio:	21
Mappale:	353
Caratteristiche Topologiche	
Tipologia:	Parte di schiera
Numero di piani:	3
Stato di conservazione	
Stato complessivo:	buono
Degrado:	no
Destinazione d'uso	
Destinazione prevalente:	residenziale
Valenze e Contrasti	
Valenze:	nessuna
Contrasti:	nessuno
Modalità di intervento (Piano delle Regole)	
Categoria di intervento:	C4 - Ristrutturazione Edilizia senza demolizione
Prescrizioni:	-



Foto 2023 n° 5

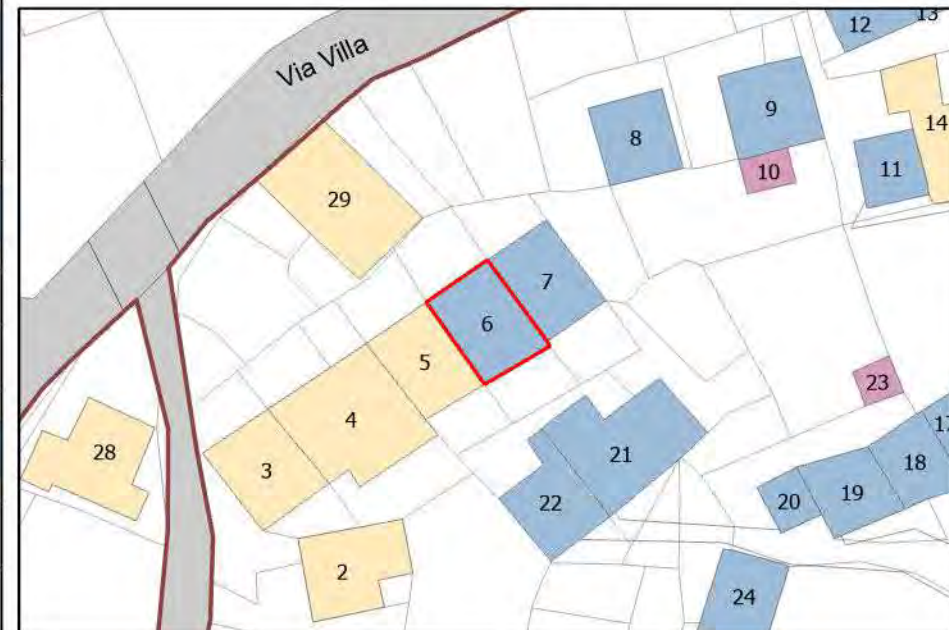


Estratto Catastale: Scala 1:500

Estremi Catastali:	
Foglio:	21
Mappale:	356
Caratteristiche Topologiche	
Tipologia:	Parte di schiera
Numero di piani:	3
Stato di conservazione	
Stato complessivo:	buono
Degrado:	no
Destinazione d'uso	
Destinazione prevalente:	residenziale
Valenze e Contrasti	
Valenze:	nessuna
Contrasti:	nessuno
Modalità di intervento (Piano delle Regole)	
Categoria di intervento:	C3 - Ristrutturazione Conservativa
Prescrizioni:	-



Foto 2023 n° 6

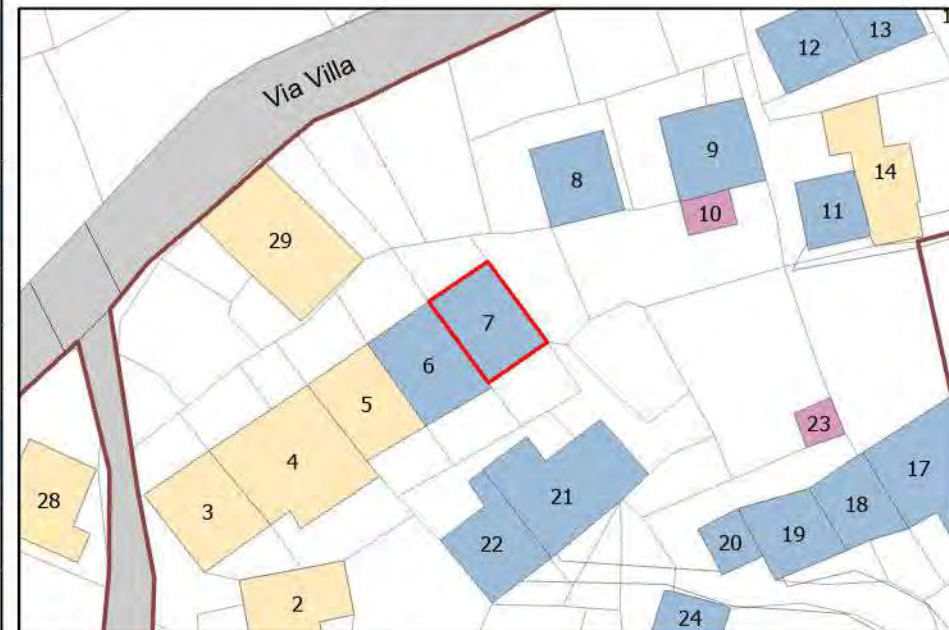


Estratto Catastale: Scala 1:500

Estremi Catastali:	
Foglio:	21
Mappale:	359
Caratteristiche Topologiche	
Tipologia:	Parte di schiera
Numero di piani:	3
Stato di conservazione	
Stato complessivo:	discreto
Degrado:	no
Destinazione d'uso	
Destinazione prevalente:	residenziale rurale
Valenze e Contrasti	
Valenze:	tipologico ambientale
Contrasti:	nessuno
Modalità di intervento (Piano delle Regole)	
Categoria di intervento:	C3 - Ristrutturazione Conservativa
Prescrizioni:	-



Foto 2023 n° 7



Estratto Catastale: Scala 1:500

Estremi Catastali:

Foglio: 21 Mappale: 313

Caratteristiche Topologiche

Tipologia: Edificio isolato

Numero di piani: 2

Stato di conservazione

Stato complessivo: discreto

Degrado: no

Destinazione d'uso

Destinazione prevalente: residenziale rurale

Valenze e Contrasti

Valenze: tipologico ambientale

Contrasti: nessuno

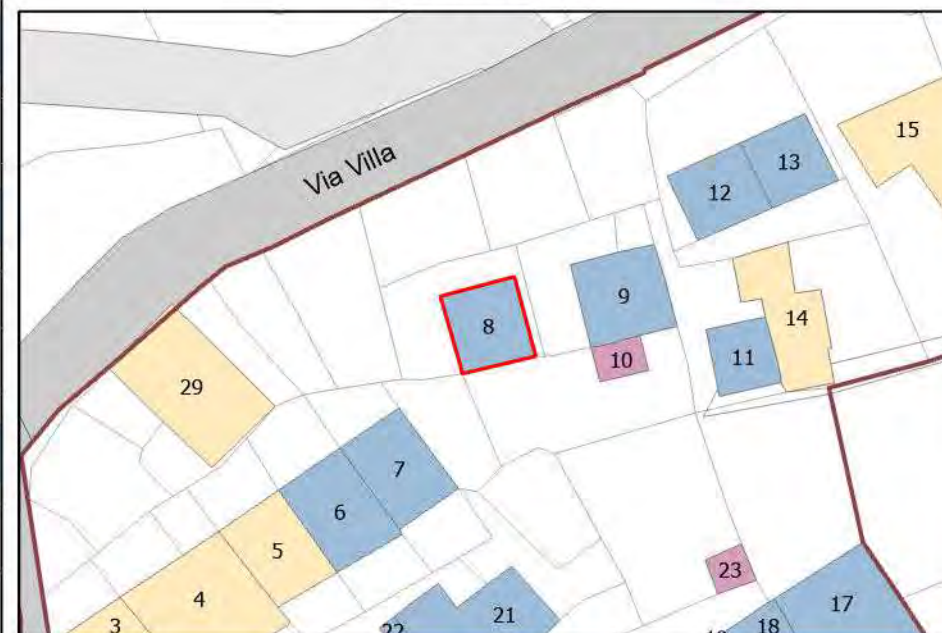
Modalità di intervento (Piano delle Regole)

Categoria di intervento: C3 - Ristrutturazione Conservativa

Prescrizioni: -



Foto 2023 n° 8

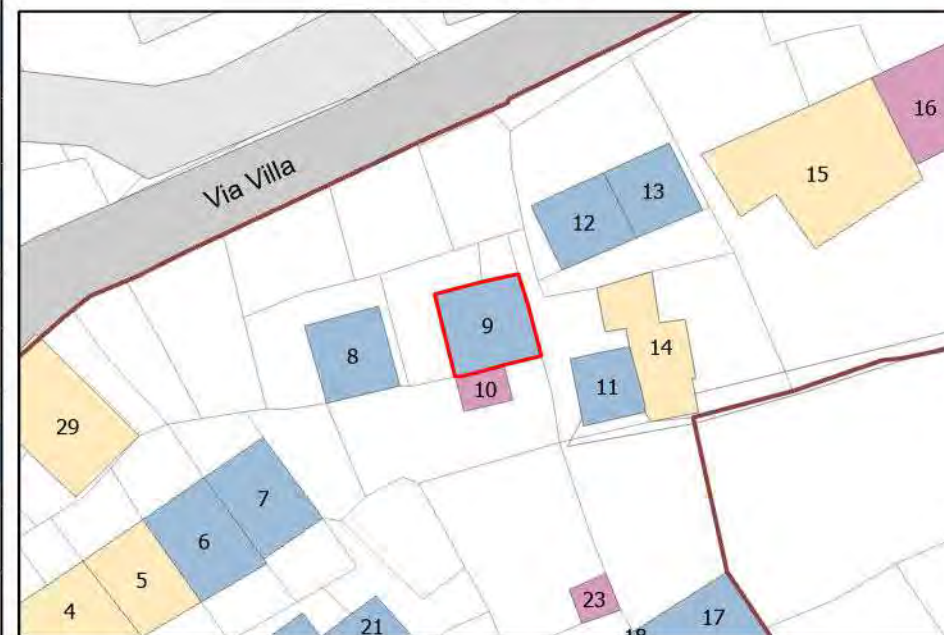


Estratto Catastale: Scala 1:500

Estremi Catastali:	
Foglio:	21
Mappale:	316
Caratteristiche Topologiche	
Tipologia:	Edificio isolato
Numero di piani:	3
Stato di conservazione	
Stato complessivo:	discreto
Degrado:	no
Destinazione d'uso	
Destinazione prevalente:	residenziale rurale
Valenze e Contrasti	
Valenze:	tipologico ambientale
Contrasti:	nessuno
Modalità di intervento (Piano delle Regole)	
Categoria di intervento:	C3 - Ristrutturazione Conservativa
Prescrizioni:	-



Foto 2023 n° 9

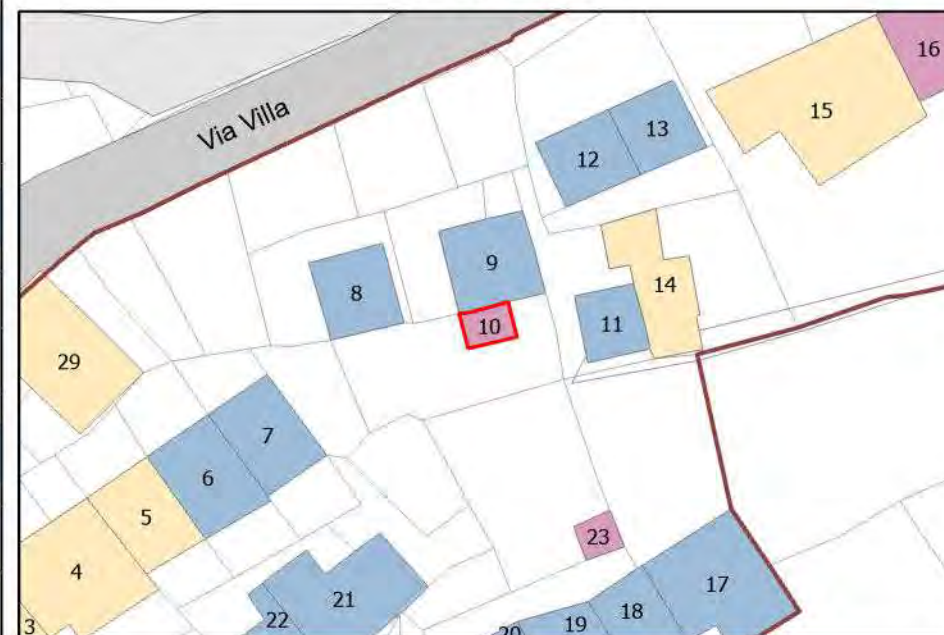


Estratto Catastale: Scala 1:500

Estremi Catastali:	
Foglio:	21
Mappale:	317
Caratteristiche Topologiche	
Tipologia:	Edificio isolato
Numero di piani:	1
Stato di conservazione	
Stato complessivo:	cattivo
Degrado:	no
Destinazione d'uso	
Destinazione prevalente:	rurale
Valenze e Contrasti	
Valenze:	nessuna
Contrasti:	nessuno
Modalità di intervento (Piano delle Regole)	
Categoria di intervento:	C5 - Ristrutturazione Urbanistica
Prescrizioni:	-



Foto 2023 n° 10

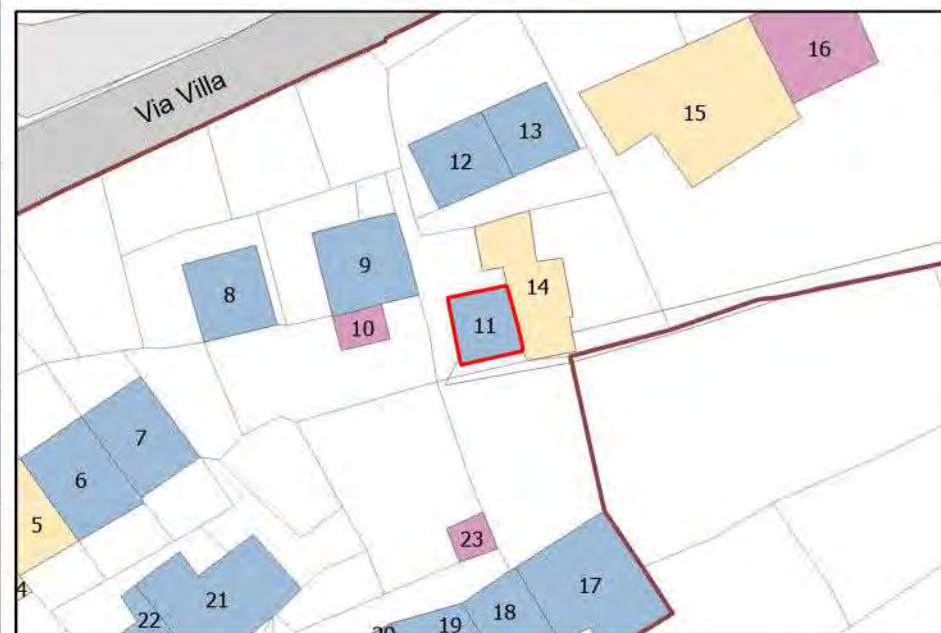


Estratto Catastale: Scala 1:500

Estremi Catastali:	
Foglio:	21
Mappale:	321
Caratteristiche Topologiche	
Tipologia:	Parte di schiera
Numero di piani:	2
Stato di conservazione	
Stato complessivo:	cattivo
Degrado:	no
Destinazione d'uso	
Destinazione prevalente:	residenziale rurale
Valenze e Contrasti	
Valenze:	tipologico ambientale
Contrasti:	nessuno
Modalità di intervento (Piano delle Regole)	
Categoria di intervento:	C3 - Ristrutturazione Conservativa
Prescrizioni:	-



Foto 2023 n° 11



Estratto Catastale: Scala 1:500

Estremi Catastali:

Foglio: 21 Mappale: 318

Caratteristiche Topologiche

Tipologia: Parte di schiera

Numero di piani: 2

Stato di conservazione

Stato complessivo: cattivo

Degrado: no

Destinazione d'uso

Destinazione prevalente: rurale

Valenze e Contrasti

Valenze: tipologico ambientale

Contrasti: nessuno

Modalità di intervento (Piano delle Regole)

Categoria di intervento: C3 - Ristrutturazione Conservativa

Prescrizioni: -



Foto 2023 n° 12

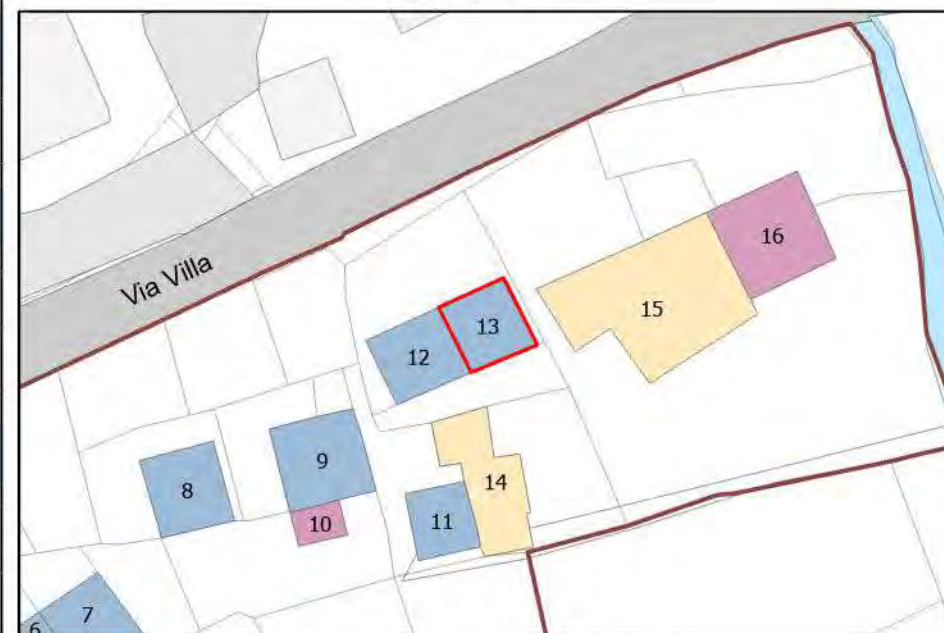


Estratto Catastale: Scala 1:500

Estremi Catastali:	
Foglio:	21
Mappale:	319
Caratteristiche Topologiche	
Tipologia:	Parte di schiera
Numero di piani:	2
Stato di conservazione	
Stato complessivo:	discreto
Degrado:	no
Destinazione d'uso	
Destinazione prevalente:	residenziale rurale
Valenze e Contrasti	
Valenze:	tipologico ambientale
Contrasti:	nessuno
Modalità di intervento (Piano delle Regole)	
Categoria di intervento:	C3 - Ristrutturazione Conservativa
Prescrizioni:	-



Foto 2023 n° 13

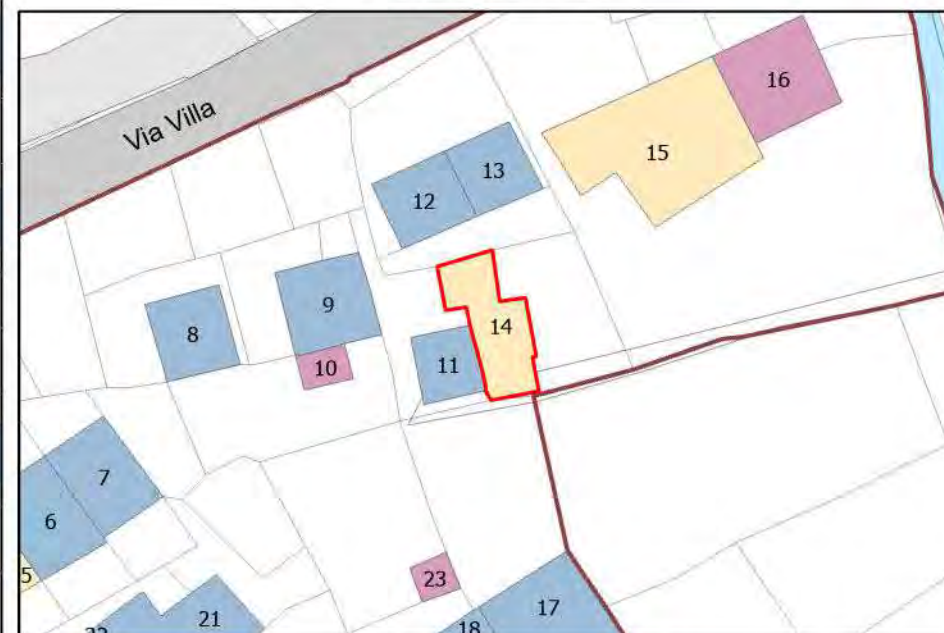


Estratto Catastale: Scala 1:500

Estremi Catastali:	
Foglio:	21
Mappale:	322
Caratteristiche Topologiche	
Tipologia:	Parte di schiera
Numero di piani:	2
Stato di conservazione	
Stato complessivo:	buono
Degrado:	no
Destinazione d'uso	
Destinazione prevalente:	residenziale
Valenze e Contrasti	
Valenze:	nessuna
Contrasti:	nessuno
Modalità di intervento (Piano delle Regole)	
Categoria di intervento:	C4 - Ristrutturazione Edilizia senza demolizione
Prescrizioni:	-



Foto 2023 n° 14

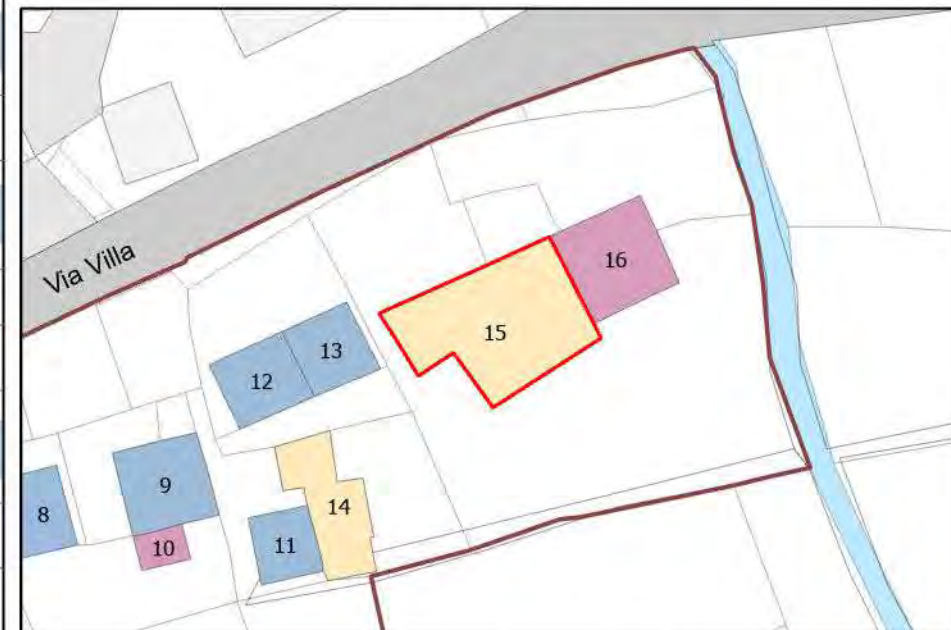


Estratto Catastale: Scala 1:500

Estremi Catastali:	
Foglio:	21
Mappale:	323
Caratteristiche Topologiche	
Tipologia:	Parte di schiera
Numero di piani:	3
Stato di conservazione	
Stato complessivo:	buono
Degrado:	no
Destinazione d'uso	
Destinazione prevalente:	residenziale
Valenze e Contrasti	
Valenze:	nessuna
Contrasti:	nessuno
Modalità di intervento (Piano delle Regole)	
Categoria di intervento:	C4 - Ristrutturazione Edilizia senza demolizione
Prescrizioni:	-



Foto 2023 n° 15



Estratto Catastale: Scala 1:500

Estremi Catastali:

Foglio: 21 Mappale: 451

Caratteristiche Topologiche

Tipologia: Parte di schiera

Numero di piani: 1

Stato di conservazione

Stato complessivo: buono

Degrado: no

Destinazione d'uso

Destinazione prevalente: box accessori magazzini

Valenze e Contrasti

Valenze: nessuna

Contrasti: contrasto con contesto

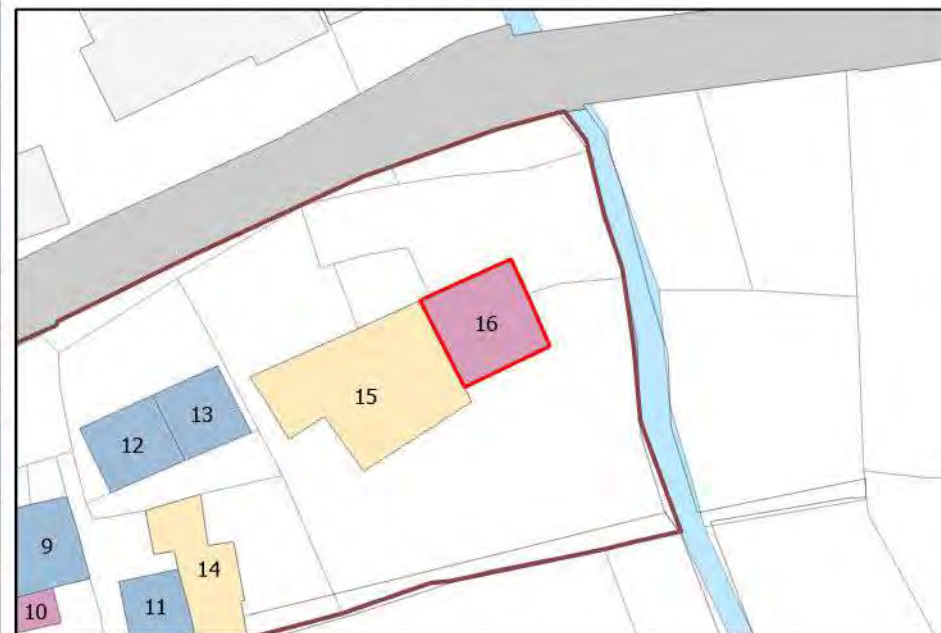
Modalità di intervento (Piano delle Regole)

Categoria di intervento: C5 - Ristrutturazione Urbanistica

Prescrizioni: -



Foto 2023 n° 16

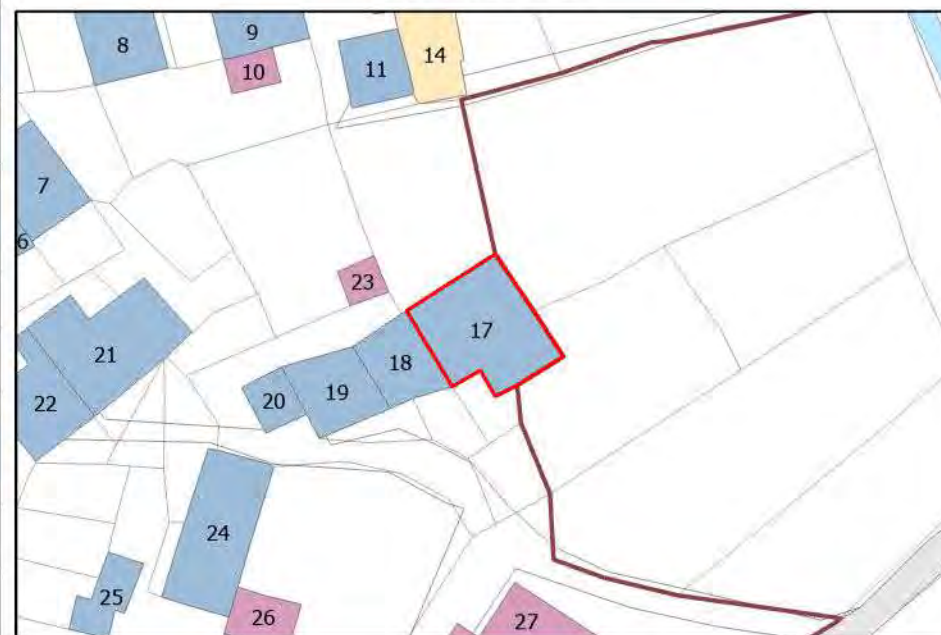


Estratto Catastale: Scala 1:500

Estremi Catastali:	
Foglio:	21
Mappale:	79
Caratteristiche Topologiche	
Tipologia:	Parte di schiera
Numero di piani:	3
Stato di conservazione	
Stato complessivo:	buono
Degrado:	no
Destinazione d'uso	
Destinazione prevalente:	residenziale
Valenze e Contrasti	
Valenze:	tipologico ambientale
Contrasti:	contrasto con edificio
Modalità di intervento (Piano delle Regole)	
Categoria di intervento:	C3 - Ristrutturazione Conservativa
Prescrizioni:	Scala esterna in metallo



Foto 2023 n° 17

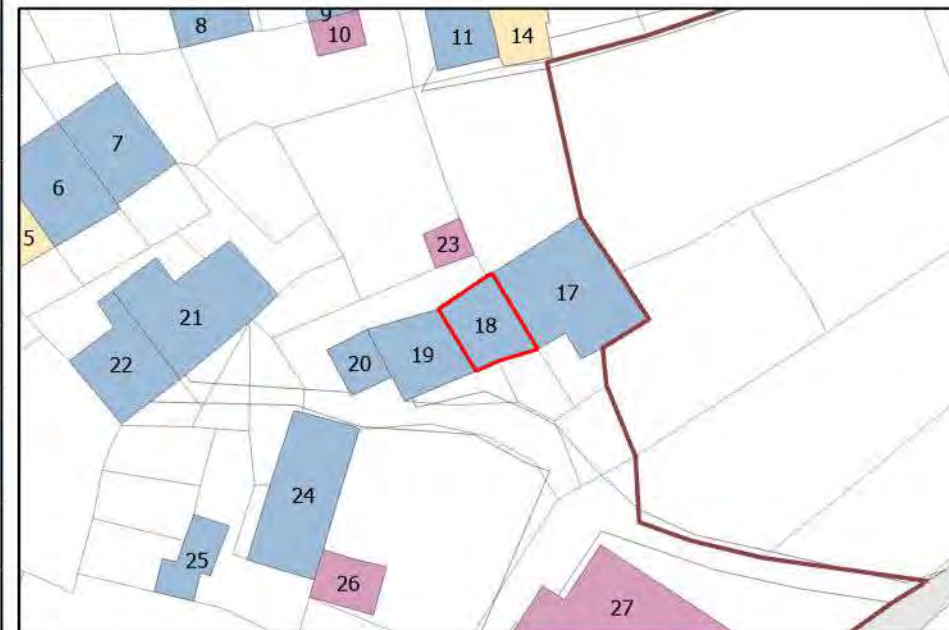


Estratto Catastale: Scala 1:500

Estremi Catastali:	
Foglio:	21
Mappale:	376
Caratteristiche Topologiche	
Tipologia:	Parte di schiera
Numero di piani:	2
Stato di conservazione	
Stato complessivo:	cattivo
Degrado:	no
Destinazione d'uso	
Destinazione prevalente:	residenziale rurale
Valenze e Contrasti	
Valenze:	tipologico ambientale
Contrasti:	nessuno
Modalità di intervento (Piano delle Regole)	
Categoria di intervento:	C3 - Ristrutturazione Conservativa
Prescrizioni:	-



Foto 2023 n° 18

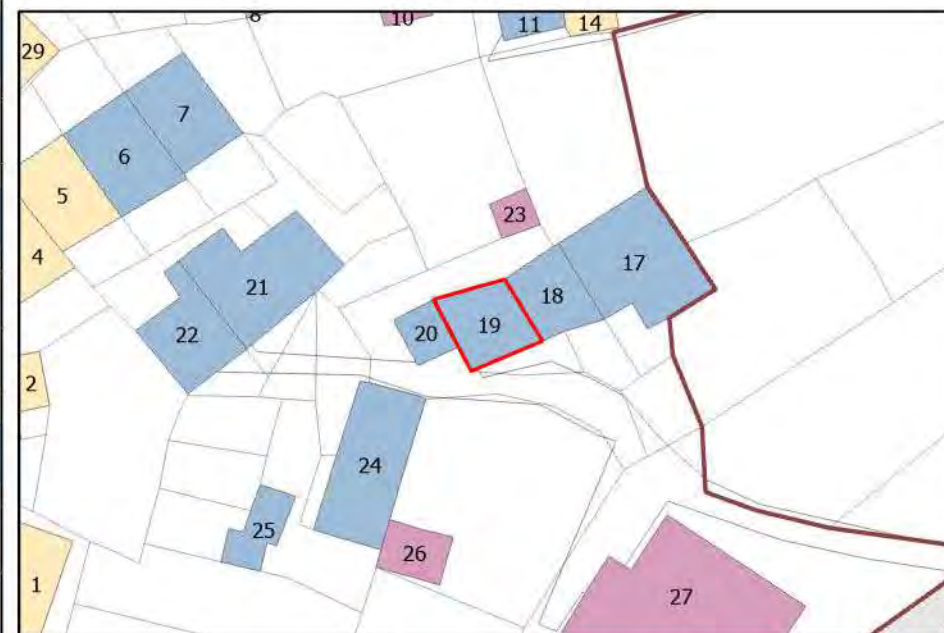


Estratto Catastale: Scala 1:500

Estremi Catastali:	
Foglio:	21
Mappale:	374
Caratteristiche Topologiche	
Tipologia:	Parte di schiera
Numero di piani:	3
Stato di conservazione	
Stato complessivo:	buono
Degrado:	no
Destinazione d'uso	
Destinazione prevalente:	residenziale
Valenze e Contrasti	
Valenze:	tipologico ambientale
Contrasti:	nessuno
Modalità di intervento (Piano delle Regole)	
Categoria di intervento:	C3 - Ristrutturazione Conservativa
Prescrizioni:	-



Foto 2023 n° 19

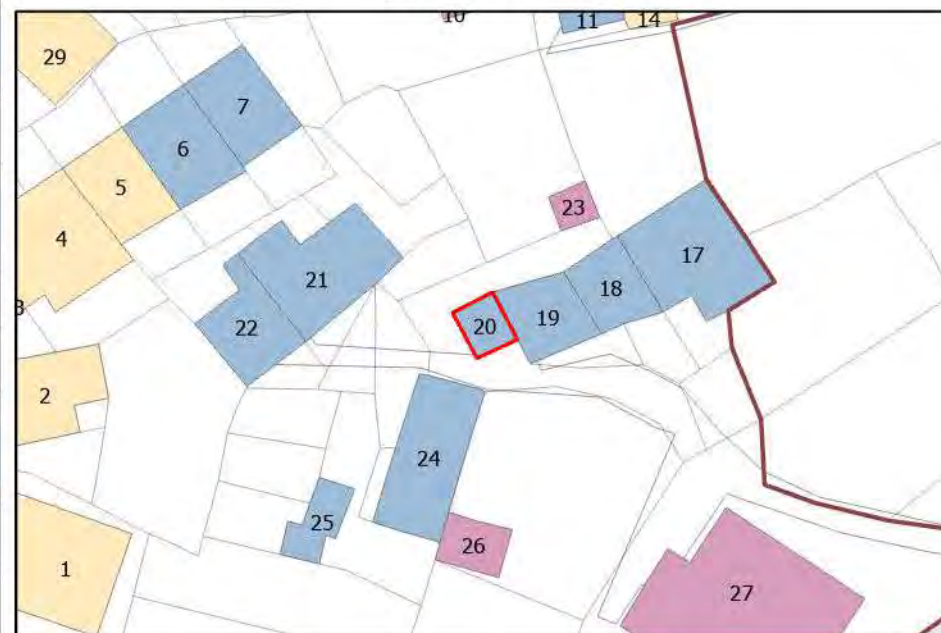


Estratto Catastale: Scala 1:500

Estremi Catastali:	
Foglio:	21
Mappale:	373
Caratteristiche Topologiche	
Tipologia:	Parte di schiera
Numero di piani:	2
Stato di conservazione	
Stato complessivo:	discreto
Degrado:	no
Destinazione d'uso	
Destinazione prevalente:	rurale
Valenze e Contrasti	
Valenze:	tipologico ambientale
Contrasti:	nessuno
Modalità di intervento (Piano delle Regole)	
Categoria di intervento:	C3 - Ristrutturazione Conservativa
Prescrizioni:	-



Foto 2023 n° 20

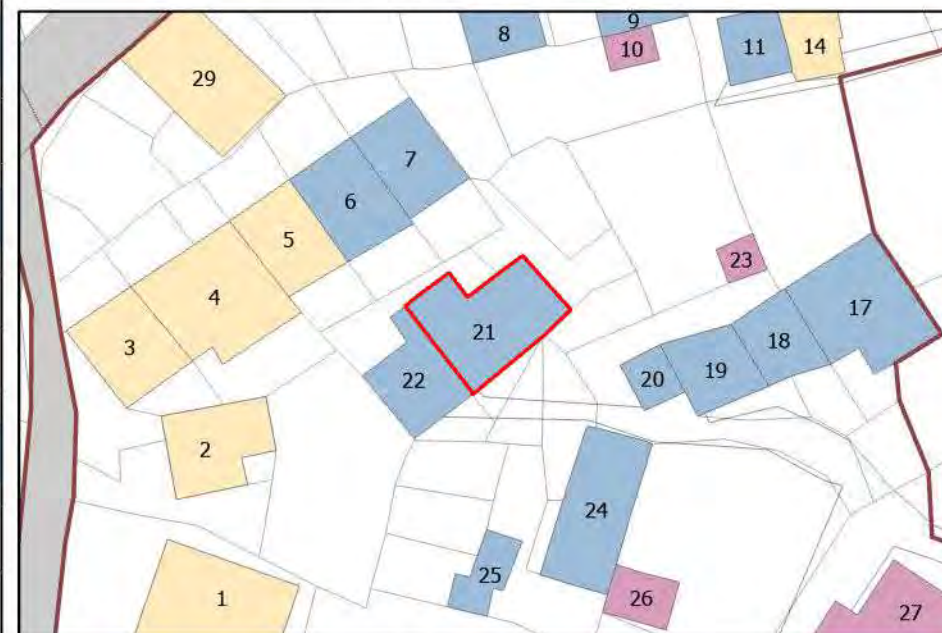


Estratto Catastale: Scala 1:500

Estremi Catastali:	
Foglio:	21
Mappale:	363-367
Caratteristiche Topologiche	
Tipologia:	Parte di schiera
Numero di piani:	3
Stato di conservazione	
Stato complessivo:	discreto
Degrado:	no
Destinazione d'uso	
Destinazione prevalente:	residenziale rurale
Valenze e Contrasti	
Valenze:	tipologico ambientale
Contrasti:	nessuno
Modalità di intervento (Piano delle Regole)	
Categoria di intervento:	C3 - Ristrutturazione Conservativa
Prescrizioni:	-



Foto 2023 n° 21

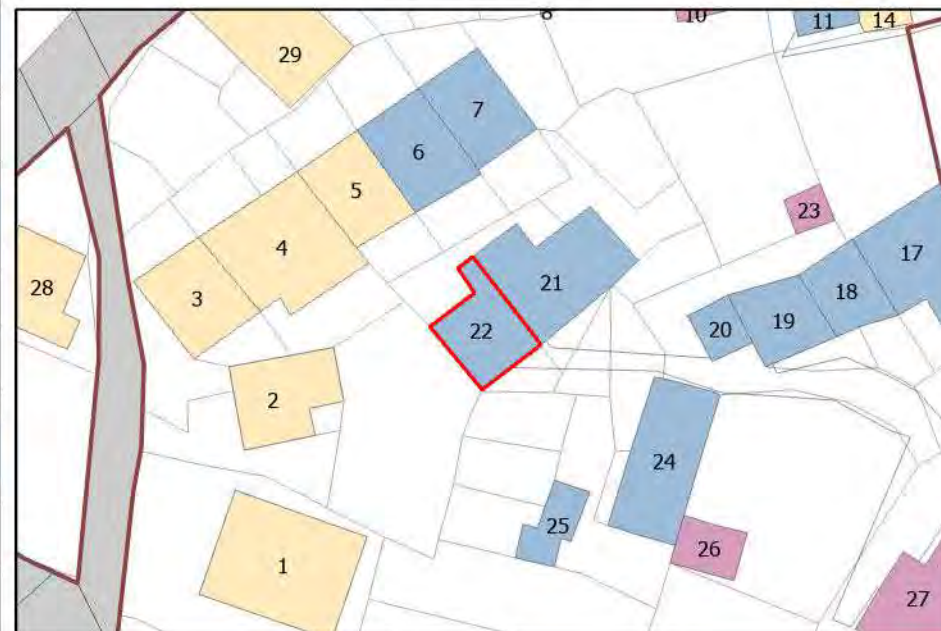


Estratto Catastale: Scala 1:500

Estremi Catastali:	
Foglio:	21
Mappale:	362
Caratteristiche Topologiche	
Tipologia:	Parte di schiera
Numero di piani:	2
Stato di conservazione	
Stato complessivo:	discreto
Degrado:	no
Destinazione d'uso	
Destinazione prevalente:	residenziale
Valenze e Contrasti	
Valenze:	tipologico ambientale
Contrasti:	nessuno
Modalità di intervento (Piano delle Regole)	
Categoria di intervento:	C3 - Ristrutturazione Conservativa
Prescrizioni:	-



Foto 2023 n° 22

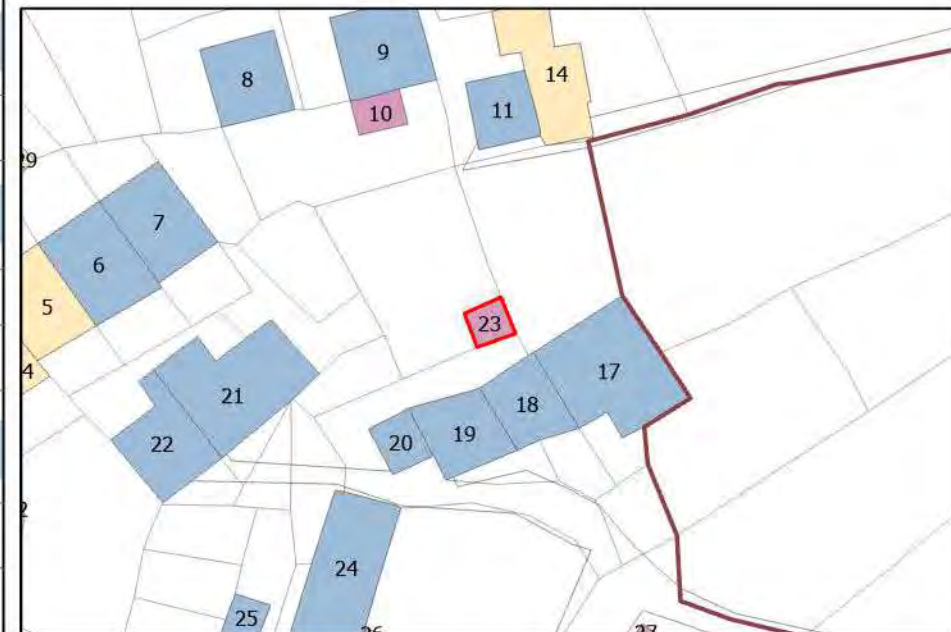


Estratto Catastale: Scala 1:500

Estremi Catastali:	
Foglio:	21
Mappale:	371
Caratteristiche Topologiche	
Tipologia:	Edificio isolato
Numero di piani:	1
Stato di conservazione	
Stato complessivo:	cattivo
Degrado:	no
Destinazione d'uso	
Destinazione prevalente:	box accessori magazzini
Valenze e Contrasti	
Valenze:	nessuna
Contrasti:	contrasto con contesto
Modalità di intervento (Piano delle Regole)	
Categoria di intervento:	C5 - Ristrutturazione Urbanistica
Prescrizioni:	-



Foto 2023 n° 23

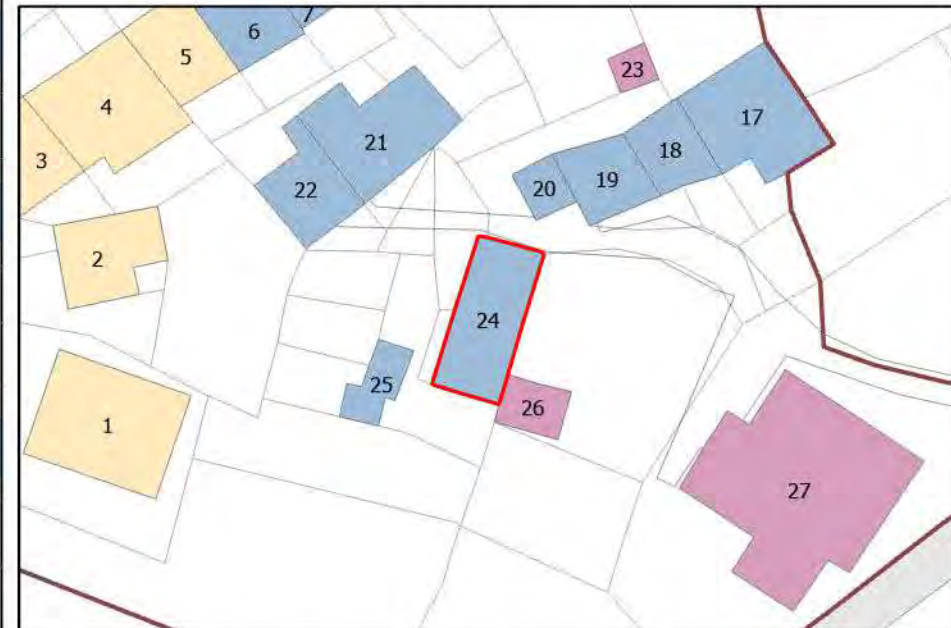


Estratto Catastale: Scala 1:500

Estremi Catastali:	
Foglio:	21
Mappale:	126-129
Caratteristiche Topologiche	
Tipologia:	Edificio isolato
Numero di piani:	2
Stato di conservazione	
Stato complessivo:	discreto
Degrado:	no
Destinazione d'uso	
Destinazione prevalente:	rurale
Valenze e Contrasti	
Valenze:	tipologico ambientale
Contrasti:	nessuno
Modalità di intervento (Piano delle Regole)	
Categoria di intervento:	C3 - Ristrutturazione Conservativa
Prescrizioni:	-



Foto 2023 n° 24

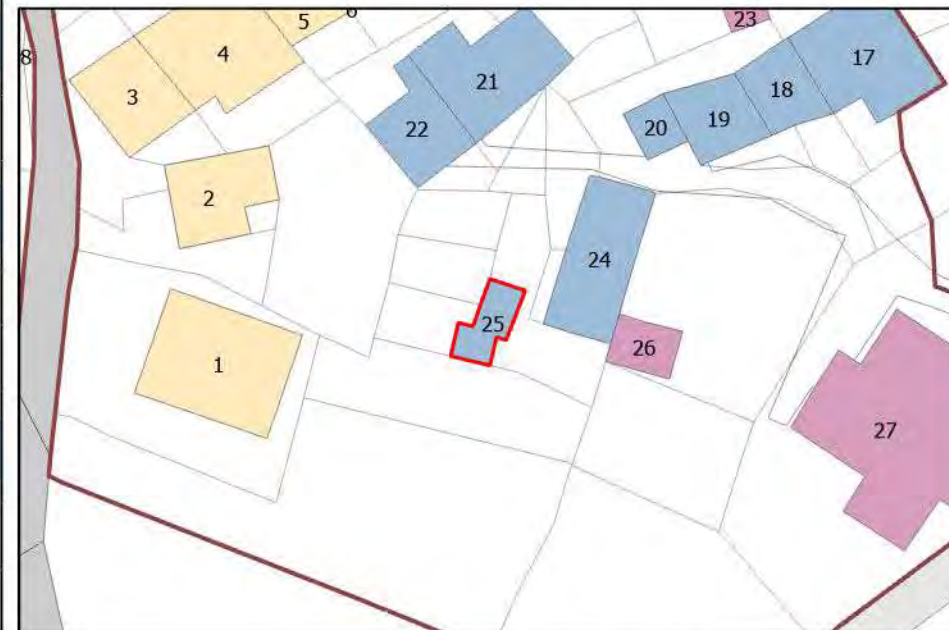


Estratto Catastale: Scala 1:500

Estremi Catastali:	
Foglio:	21
Mappale:	465
Caratteristiche Topologiche	
Tipologia:	Edificio isolato
Numero di piani:	1
Stato di conservazione	
Stato complessivo:	cattivo
Degrado:	no
Destinazione d'uso	
Destinazione prevalente:	rurale
Valenze e Contrasti	
Valenze:	tipologico ambientale
Contrasti:	nessuno
Modalità di intervento (Piano delle Regole)	
Categoria di intervento:	C3 - Ristrutturazione Conservativa
Prescrizioni:	-



Foto 2023 n° 25

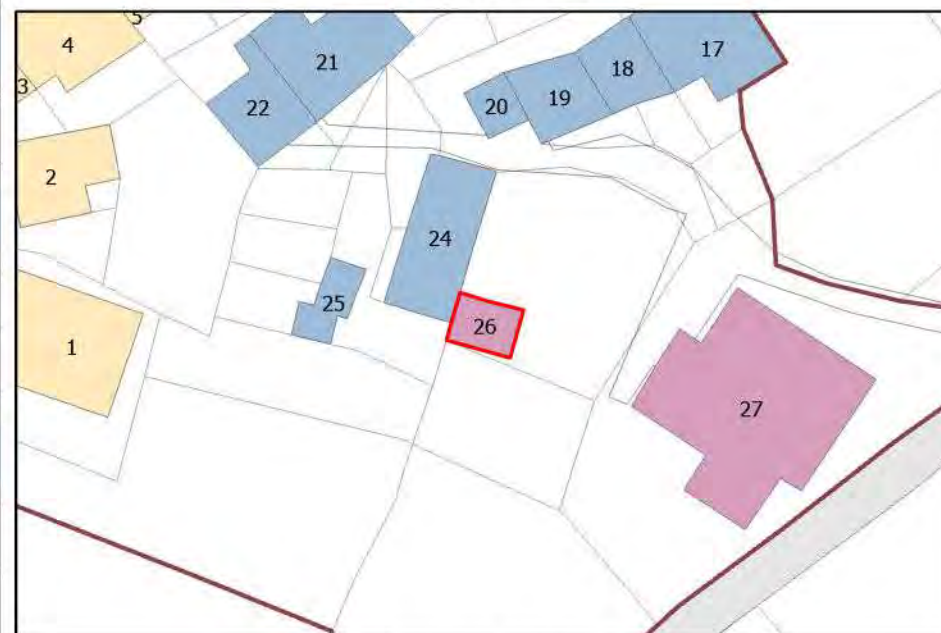


Estratto Catastale: Scala 1:500

Estremi Catastali:	
Foglio:	21
Mappale:	161
Caratteristiche Topologiche	
Tipologia:	Edificio isolato
Numero di piani:	1
Stato di conservazione	
Stato complessivo:	cattivo
Degrado:	no
Destinazione d'uso	
Destinazione prevalente:	rurale
Valenze e Contrasti	
Valenze:	nessuna
Contrasti:	nessuno
Modalità di intervento (Piano delle Regole)	
Categoria di intervento:	C5 - Ristrutturazione Urbanistica
Prescrizioni:	-



Foto 2023 n° 26

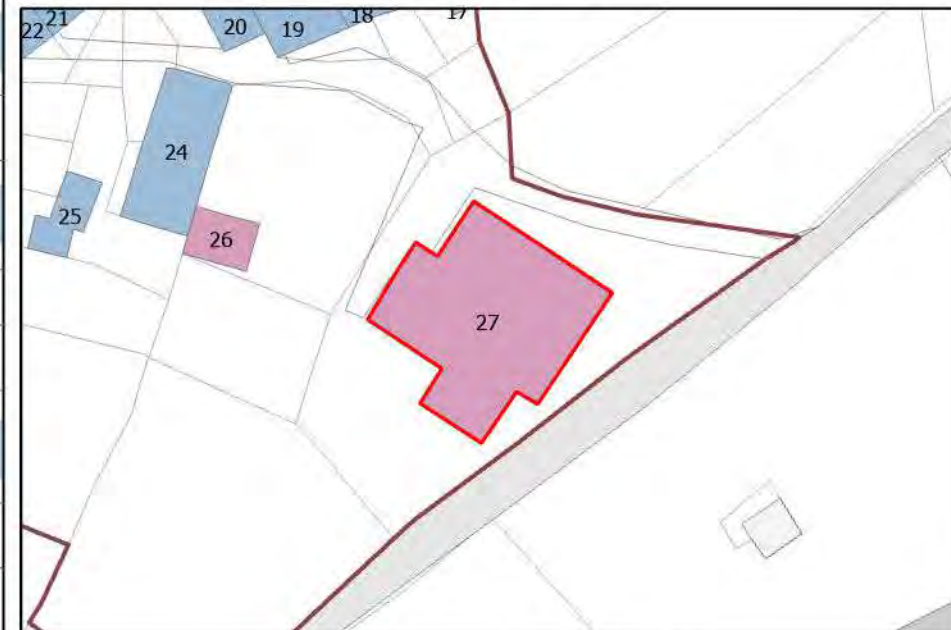


Estratto Catastale: Scala 1:500

Estremi Catastali:	
Foglio:	21
Mappale:	219
Caratteristiche Topologiche	
Tipologia:	Edificio isolato
Numero di piani:	3
Stato di conservazione	
Stato complessivo:	buono
Degrado:	no
Destinazione d'uso	
Destinazione prevalente:	residenziale
Valenze e Contrasti	
Valenze:	nessuna
Contrasti:	contrasto con contesto
Modalità di intervento (Piano delle Regole)	
Categoria di intervento:	C5 - Ristrutturazione Urbanistica
Prescrizioni:	-



Foto 2023 n° 27

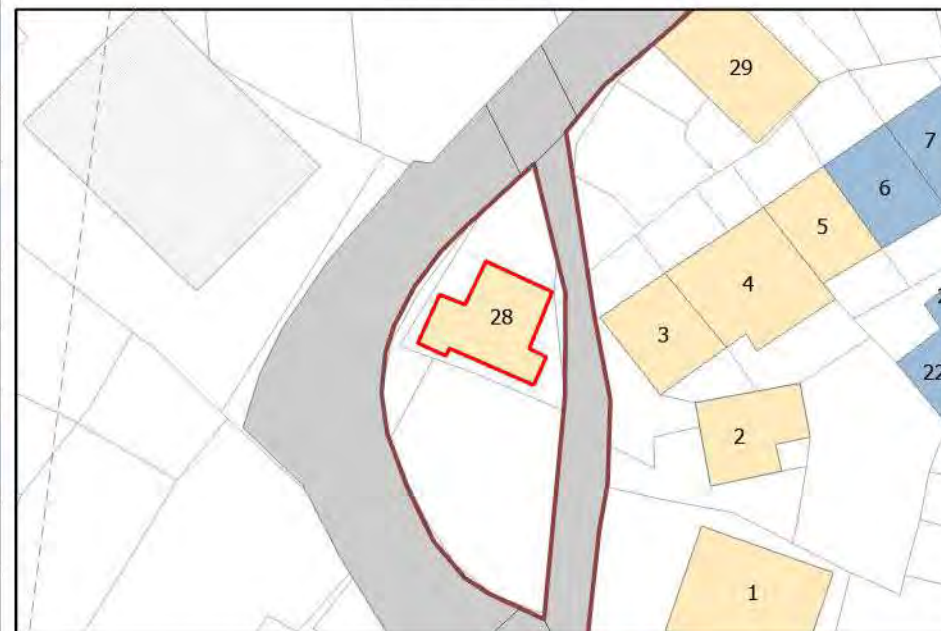


Estratto Catastale: Scala 1:500

Estremi Catastali:	
Foglio:	25
Mappale:	91
Caratteristiche Topologiche	
Tipologia:	Edificio isolato
Numero di piani:	3
Stato di conservazione	
Stato complessivo:	buono
Degrado:	no
Destinazione d'uso	
Destinazione prevalente:	residenziale
Valenze e Contrasti	
Valenze:	nessuna
Contrasti:	nessuno
Modalità di intervento (Piano delle Regole)	
Categoria di intervento:	C4 - Ristrutturazione Edilizia senza demolizione
Prescrizioni:	-



Foto 2023 n° 28

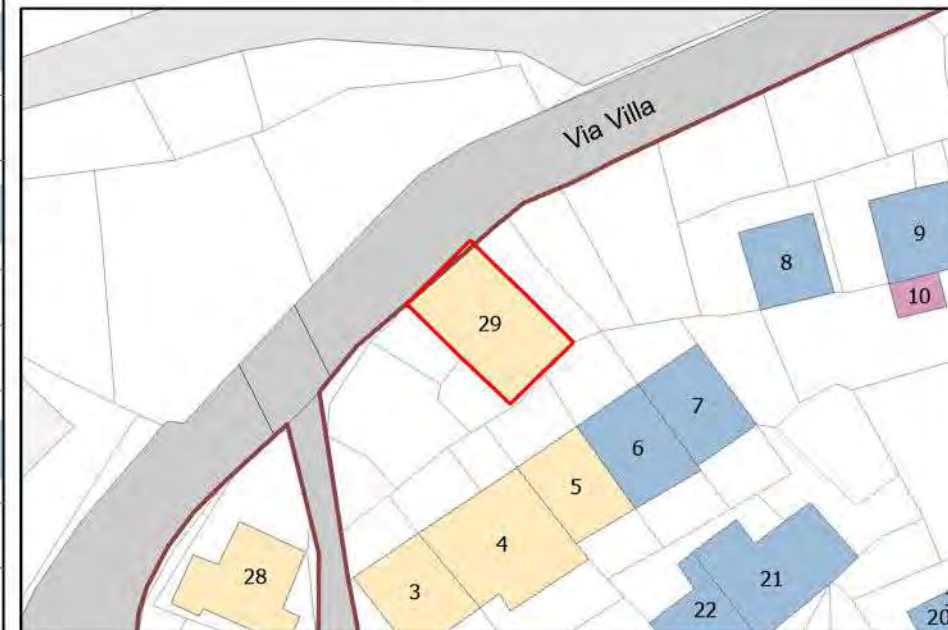


Estratto Catastale: Scala 1:500

Estremi Catastali:	
Foglio:	21
Mappale:	307-309
Caratteristiche Topologiche	
Tipologia:	Edificio isolato
Numero di piani:	2
Stato di conservazione	
Stato complessivo:	buono
Degrado:	no
Destinazione d'uso	
Destinazione prevalente:	residenziale
Valenze e Contrasti	
Valenze:	nessuna
Contrasti:	nessuno
Modalità di intervento (Piano delle Regole)	
Categoria di intervento:	C4 - Ristrutturazione Edilizia senza demolizione
Prescrizioni:	-



Foto 2023 n° 29



Estratto Catastale: Scala 1:500

Estremi Catastali:	
Foglio:	25
Mappale:	420
Caratteristiche Topologiche	
Tipologia:	Altro
Numero di piani:	1
Stato di conservazione	
Stato complessivo:	discreto
Degrado:	no
Destinazione d'uso	
Destinazione prevalente:	box accessori magazzini
Valenze e Contrasti	
Valenze:	nessuna
Contrasti:	contrasto con contesto
Modalità di intervento (Piano delle Regole)	
Categoria di intervento:	C5 - Ristrutturazione Urbanistica
Prescrizioni:	-



Foto 2023 n° 1



Estratto Catastale: Scala 1:500

Estremi Catastali:	
Foglio:	25
Mappale:	421
Caratteristiche Topologiche	
Tipologia:	Edificio isolato
Numero di piani:	
Stato di conservazione	
Stato complessivo:	cattivo
Degrado:	no
Destinazione d'uso	
Destinazione prevalente:	residenziale rurale
Valenze e Contrasti	
Valenze:	tipologico ambientale
Contrasti:	nessuno
Modalità di intervento (Piano delle Regole)	
Categoria di intervento:	C3 - Ristrutturazione Conservativa
Prescrizioni:	-



Foto 2023 n° 2



Estratto Catastale: Scala 1:500

Estremi Catastali:

Foglio: 25 Mappale: 426

Caratteristiche Topologiche

Tipologia: Parte di schiera

Numero di piani: 2

Stato di conservazione

Stato complessivo: discreto

Degrado: no

Destinazione d'uso

Destinazione prevalente: rurale

Valenze e Contrasti

Valenze: tipologico ambientale

Contrasti: nessuno

Modalità di intervento (Piano delle Regole)

Categoria di intervento: C3 - Ristrutturazione Conservativa

Prescrizioni: -



Foto 2023 n° 3

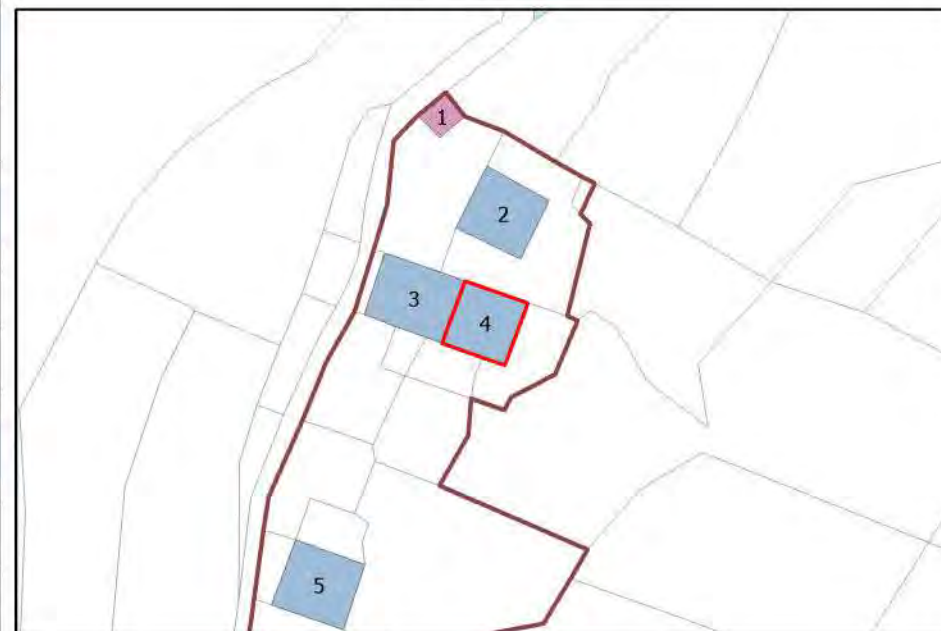


Estratto Catastale: Scala 1:500

Estremi Catastali:	
Foglio:	25
Mappale:	427
Caratteristiche Topologiche	
Tipologia:	Parte di schiera
Numero di piani:	3
Stato di conservazione	
Stato complessivo:	discreto
Degrado:	no
Destinazione d'uso	
Destinazione prevalente:	residenziale rurale
Valenze e Contrasti	
Valenze:	tipologico ambientale
Contrasti:	nessuno
Modalità di intervento (Piano delle Regole)	
Categoria di intervento:	C3 - Ristrutturazione Conservativa
Prescrizioni:	-



Foto 2023 n° 4



Estratto Catastale: Scala 1:500

Estremi Catastali:	
Foglio:	25
Mappale:	439
Caratteristiche Topologiche	
Tipologia:	Edificio isolato
Numero di piani:	2
Stato di conservazione	
Stato complessivo:	discreto
Degrado:	no
Destinazione d'uso	
Destinazione prevalente:	rurale
Valenze e Contrasti	
Valenze:	tipologico ambientale
Contrasti:	nessuno
Modalità di intervento (Piano delle Regole)	
Categoria di intervento:	C3 - Ristrutturazione Conservativa
Prescrizioni:	-



Foto 2023 n° 5

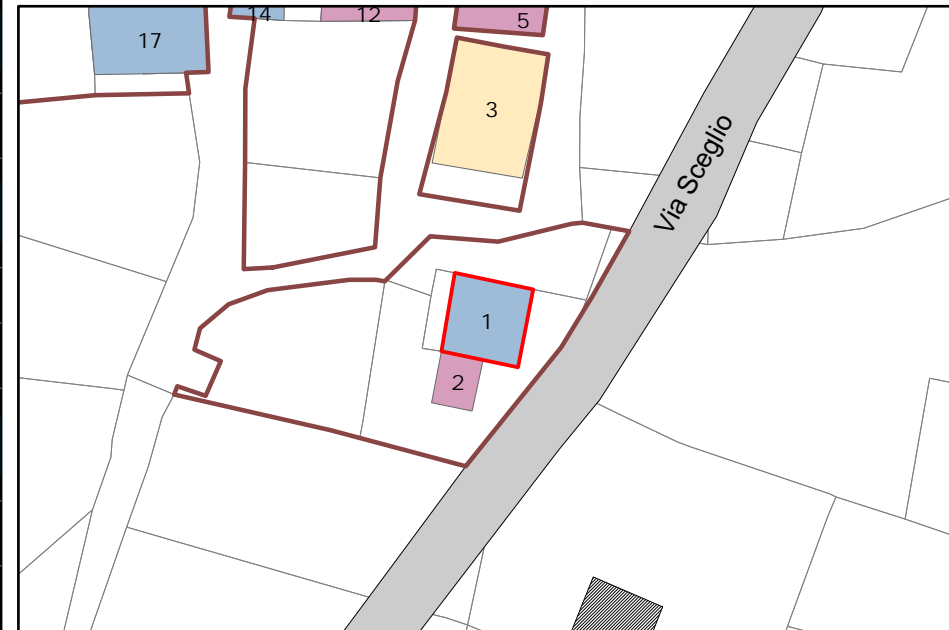


Estratto Catastale: Scala 1:500

Estremi Catastali:	
Foglio:	22
Mappale:	332
Caratteristiche Topologiche	
Tipologia:	Parte di schiera
Numero di piani:	3
Stato di conservazione	
Stato complessivo:	discreto
Degrado:	no
Destinazione d'uso	
Destinazione prevalente:	residenziale rurale
Valenze e Contrast	
Valenze:	tipologico ambientale
Contrast :	nessuno
Modalità di intervento (Piano delle Regole)	
Categoria di intervento:	C3 - Ristrutturazione Conservativa
Prescrizioni:	-



Foto 2023 n° 1



Estratto Catastale: Scala 1:500

Estremi Catastali:	
Foglio:	22
Mappale:	573
Caratteristiche Topologiche	
Tipologia:	Parte di schiera
Numero di piani:	1
Stato di conservazione	
Stato complessivo:	buono
Degrado:	no
Destinazione d'uso	
Destinazione prevalente:	box accessori magazzini
Valenze e Contrast	
Valenze:	nessuna
Contrast :	nessuno
Modalità di intervento (Piano delle Regole)	
Categoria di intervento:	C5 - Ristrutturazione Urbanistica
Prescrizioni:	-



Foto 2023 n° 2



Estratto Catastale: Scala 1:500

Estremi Catastali:	
Foglio:	22
Mappale:	323-527
Caratteristiche Topologiche	
Tipologia:	Edificio isolato
Numero di piani:	2
Stato di conservazione	
Stato complessivo:	buono
Degrado:	no
Destinazione d'uso	
Destinazione prevalente:	residenziale
Valenze e Contrast	
Valenze:	nessuna
Contrast :	nessuno
Modalità di intervento (Piano delle Regole)	
Categoria di intervento:	C4 - Ristrutturazione Edilizia senza demolizione
Prescrizioni:	-



Foto 2023 n° 3



Estratto Catastale: Scala 1:500

Estremi Catastali:	
Foglio:	22
Mappale:	327
Caratteristiche Topologiche	
Tipologia:	Edificio isolato
Numero di piani:	2
Stato di conservazione	
Stato complessivo:	buono
Degrado:	no
Destinazione d'uso	
Destinazione prevalente:	residenziale
Valenze e Contrast	
Valenze:	nessuna
Contrast :	
Modalità di intervento (Piano delle Regole)	
Categoria di intervento:	C4 - Ristrutturazione Edilizia senza demolizione
Prescrizioni:	-



Foto 2023 n° 4

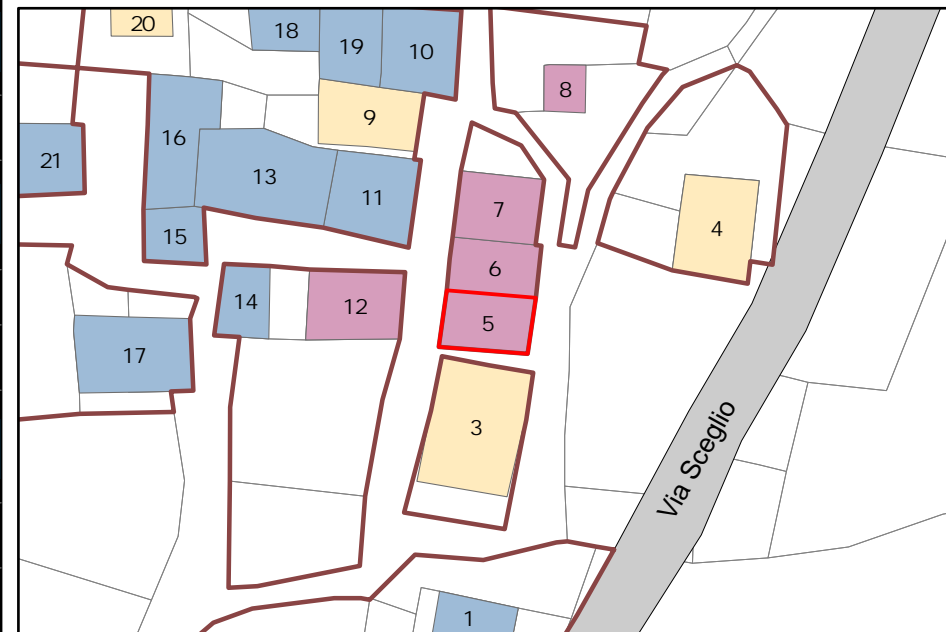


Estratto Catastale: Scala 1:500

Estremi Catastali:	
Foglio:	22
Mappale:	322
Caratteristiche Topologiche	
Tipologia:	-
Numero di piani:	0
Stato di conservazione	
Stato complessivo:	-
Degrado:	si
Destinazione d'uso	
Destinazione prevalente:	-
Valenze e Contrast	
Valenze:	-
Contrast :	-
Modalità di intervento (Piano delle Regole)	
Categoria di intervento:	C5 - Ristrutturazione Urbanistica
Prescrizioni:	-



Foto 2023 n° 5



Estratto Catastale: Scala 1:500

Estremi Catastali:	
Foglio:	22
Mappale:	321
Caratteristiche Topologiche	
Tipologia:	-
Numero di piani:	0
Stato di conservazione	
Stato complessivo:	-
Degrado:	si
Destinazione d'uso	
Destinazione prevalente:	-
Valenze e Contrast	
Valenze:	-
Contrast :	-
Modalità di intervento (Piano delle Regole)	
Categoria di intervento:	C5 - Ristrutturazione Urbanistica
Prescrizioni:	-



Foto 2023 n° 6

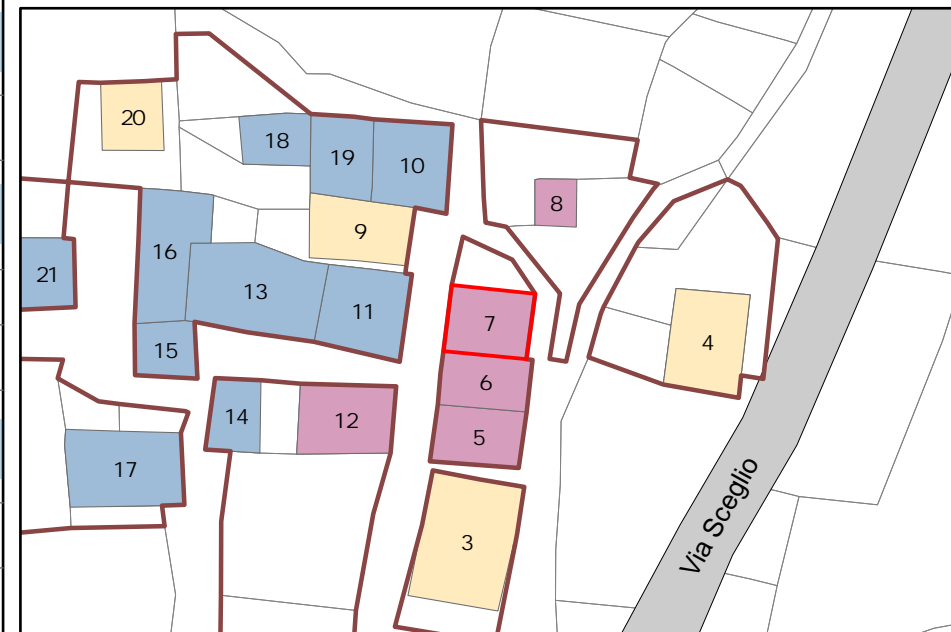


Estratto Catastale: Scala 1:500

Estremi Catastali:	
Foglio:	22
Mappale:	320
Caratteristiche Topologiche	
Tipologia:	-
Numero di piani:	0
Stato di conservazione	
Stato complessivo:	-
Degrado:	si
Destinazione d'uso	
Destinazione prevalente:	-
Valenze e Contrast	
Valenze:	-
Contrast :	-
Modalità di intervento (Piano delle Regole)	
Categoria di intervento:	C5 - Ristrutturazione Urbanistica
Prescrizioni:	-



Foto 2023 n° 7

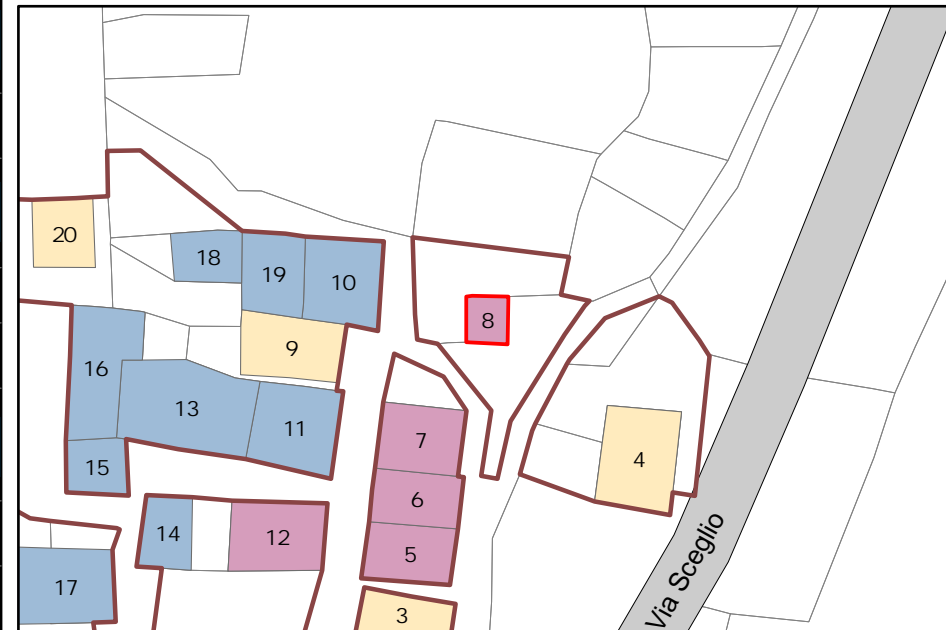


Estratto Catastale: Scala 1:500

Estremi Catastali:	
Foglio:	22
Mappale:	318
Caratteristiche Topologiche	
Tipologia:	-
Numero di piani:	0
Stato di conservazione	
Stato complessivo:	-
Degrado:	si
Destinazione d'uso	
Destinazione prevalente:	-
Valenze e Contrast	
Valenze:	-
Contrast :	-
Modalità di intervento (Piano delle Regole)	
Categoria di intervento:	C5 - Ristrutturazione Urbanistica
Prescrizioni:	-



Foto 2023 n° 8

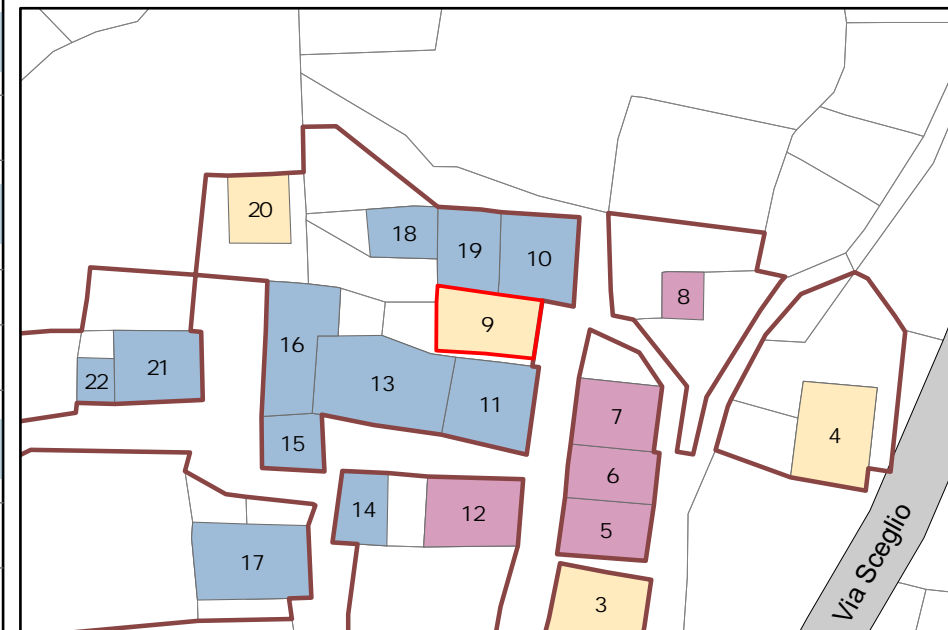


Estratto Catastale: Scala 1:500

Estremi Catastali:	
Foglio:	22
Mappale:	311
Caratteristiche Topologiche	
Tipologia:	Parte di schiera
Numero di piani:	2
Stato di conservazione	
Stato complessivo:	buono
Degrado:	no
Destinazione d'uso	
Destinazione prevalente:	residenziale
Valenze e Contrast	
Valenze:	nessuna
Contrast :	nessuno
Modalità di intervento (Piano delle Regole)	
Categoria di intervento:	C4 - Ristrutturazione Edilizia senza demolizione
Prescrizioni:	-



Foto 2023 n° 9

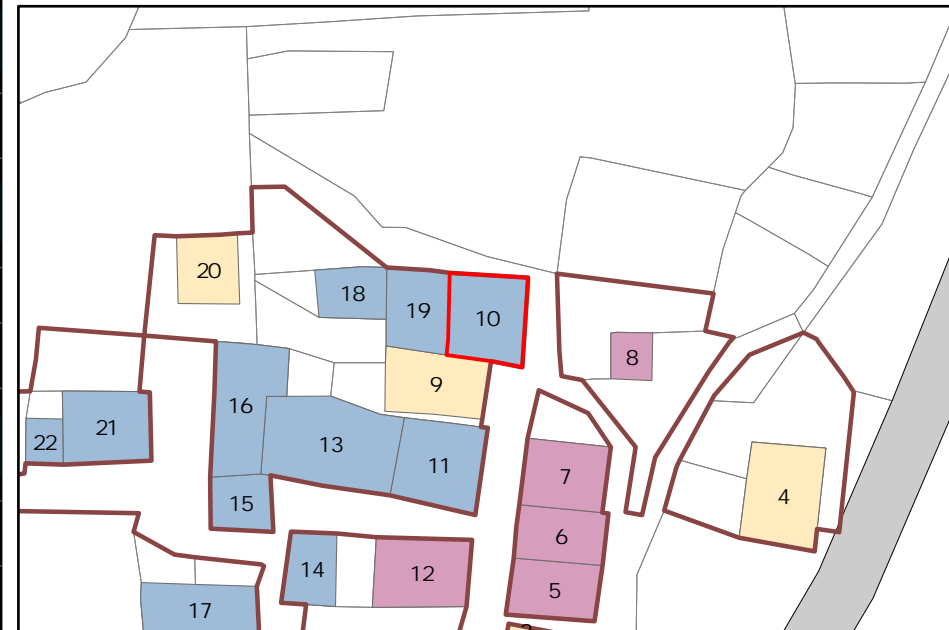


Estratto Catastale: Scala 1:500

Estremi Catastali:	
Foglio:	22
Mappale:	293
Caratteristiche Topologiche	
Tipologia:	Parte di schiera
Numero di piani:	1
Stato di conservazione	
Stato complessivo:	discreto
Degrado:	no
Destinazione d'uso	
Destinazione prevalente:	rurale
Valenze e Contrast	
Valenze:	tipologico ambientale
Contrast :	nessuno
Modalità di intervento (Piano delle Regole)	
Categoria di intervento:	C3 - Ristrutturazione Conservativa
Prescrizioni:	-



Foto 2023 n° 10

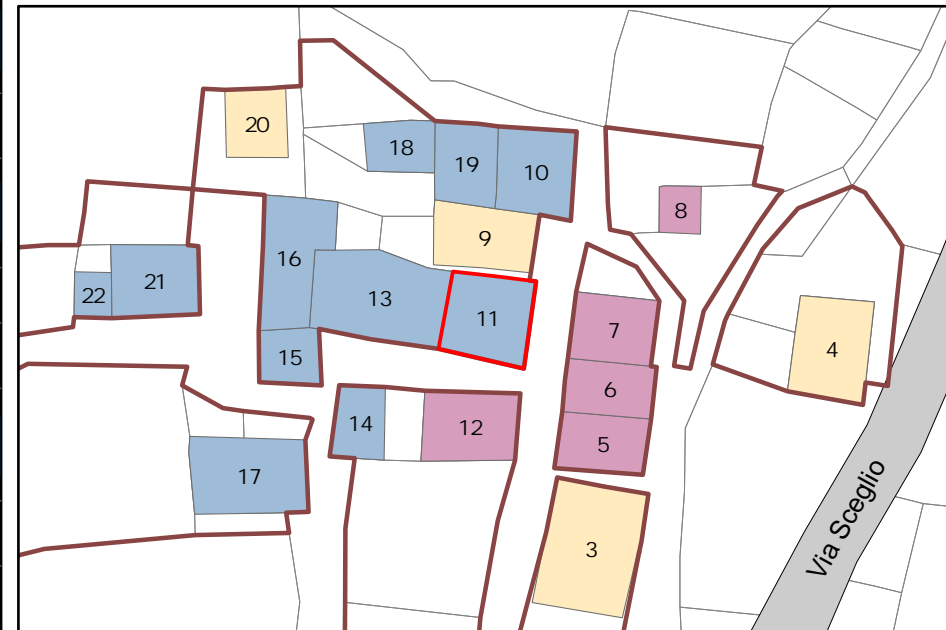


Estratto Catastale: Scala 1:500

Estremi Catastali:	
Foglio:	22
Mappale:	312
Caratteristiche Topologiche	
Tipologia:	Parte di schiera
Numero di piani:	2
Stato di conservazione	
Stato complessivo:	buono
Degrado:	no
Destinazione d'uso	
Destinazione prevalente:	residenziale
Valenze e Contrast	
Valenze:	tipologico ambientale
Contrast :	nessuno
Modalità di intervento (Piano delle Regole)	
Categoria di intervento:	C3 - Ristrutturazione Conservativa
Prescrizioni:	-



Foto 2023 n° 11



Estratto Catastale: Scala 1:500

Estremi Catastali:	
Foglio:	22
Mappale:	315
Caratteristiche Topologiche	
Tipologia:	-
Numero di piani:	0
Stato di conservazione	
Stato complessivo:	-
Degrado:	si
Destinazione d'uso	
Destinazione prevalente:	-
Valenze e Contrast	
Valenze:	-
Contrast :	-
Modalità di intervento (Piano delle Regole)	
Categoria di intervento:	C5 - Ristrutturazione Urbanistica
Prescrizioni:	-



Foto 2023 n° 12

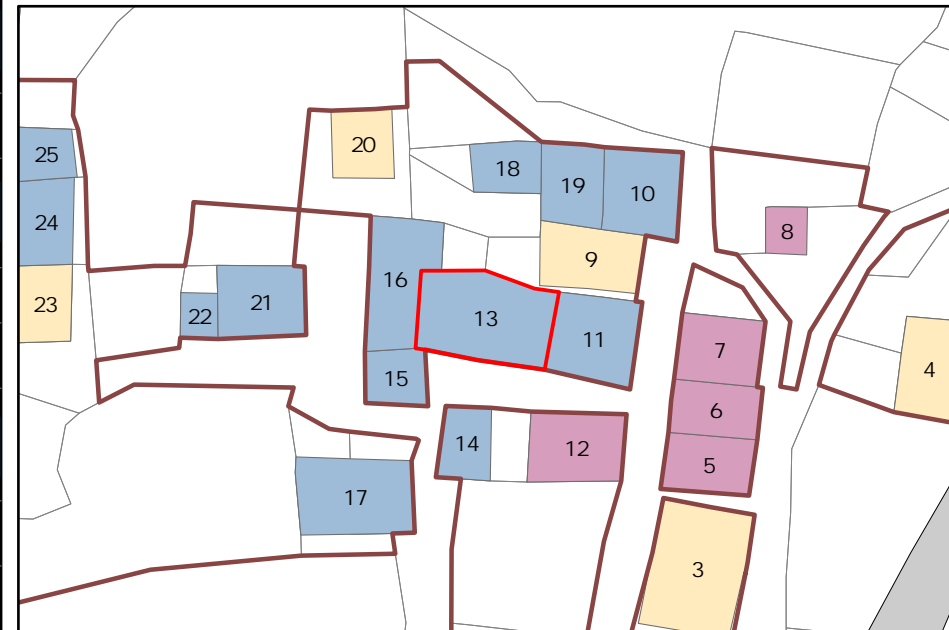


Estratto Catastale: Scala 1:500

Estremi Catastali:	
Foglio:	22
Mappale:	309-310
Caratteristiche Topologiche	
Tipologia:	Parte di schiera
Numero di piani:	2
Stato di conservazione	
Stato complessivo:	discreto
Degrado:	no
Destinazione d'uso	
Destinazione prevalente:	residenziale rurale
Valenze e Contrast	
Valenze:	tipologico ambientale
Contrast :	nessuno
Modalità di intervento (Piano delle Regole)	
Categoria di intervento:	C3 - Ristrutturazione Conservativa
Prescrizioni:	-



Foto 2023 n° 13

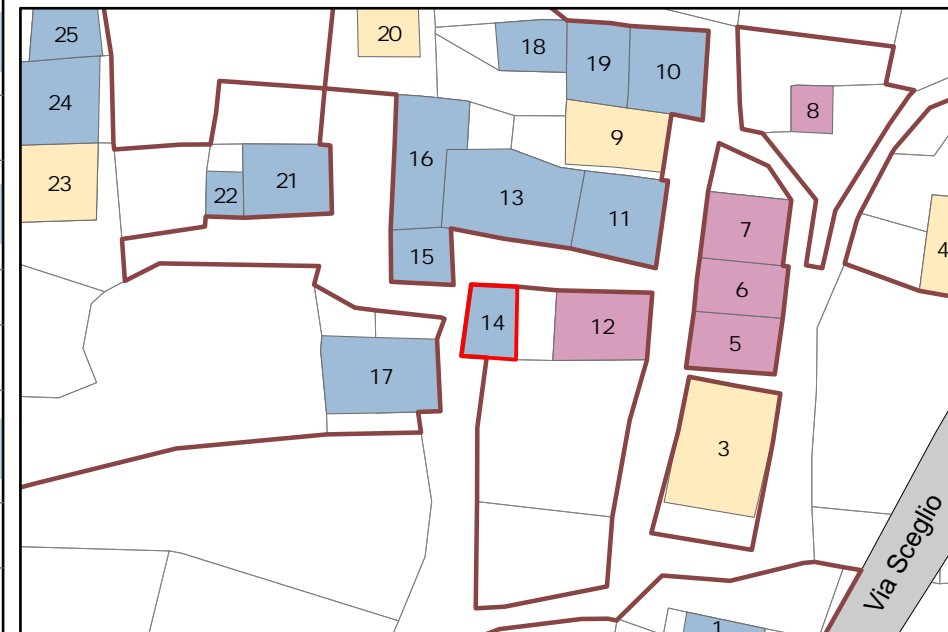


Estratto Catastale: Scala 1:500

Estremi Catastali:	
Foglio:	22
Mappale:	313
Caratteristiche Topologiche	
Tipologia:	Edificio isolato
Numero di piani:	2
Stato di conservazione	
Stato complessivo:	discreto
Degrado:	no
Destinazione d'uso	
Destinazione prevalente:	rurale
Valenze e Contrast	
Valenze:	tipologico ambientale
Contrast :	nessuno
Modalità di intervento (Piano delle Regole)	
Categoria di intervento:	C3 - Ristrutturazione Conservativa
Prescrizioni:	-



Foto 2023 n° 14

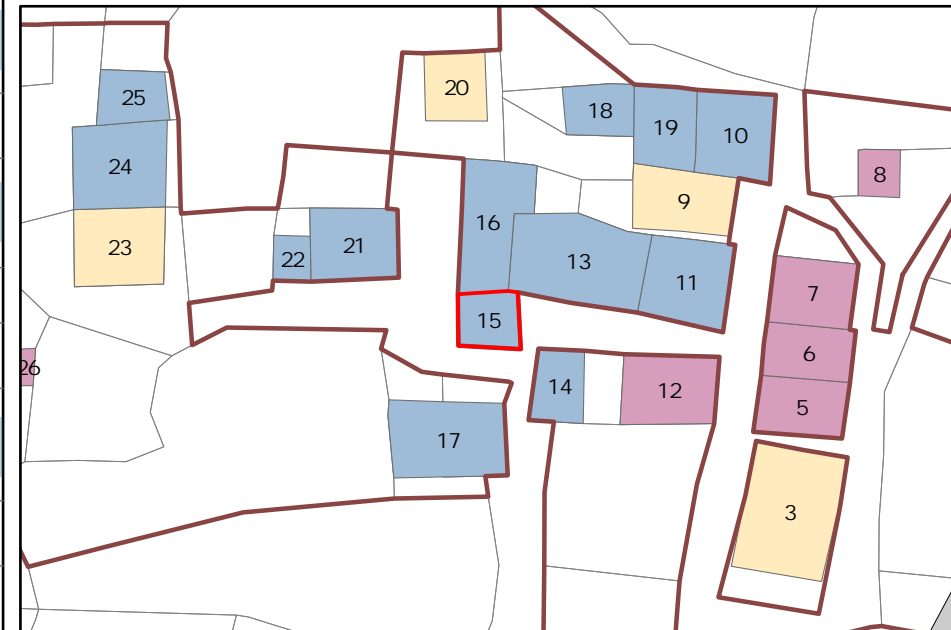


Estratto Catastale: Scala 1:500

Estremi Catastali:	
Foglio:	22
Mappale:	308
Caratteristiche Topologiche	
Tipologia:	Parte di schiera
Numero di piani:	3
Stato di conservazione	
Stato complessivo:	buono
Degrado:	no
Destinazione d'uso	
Destinazione prevalente:	residenziale
Valenze e Contrast	
Valenze:	tipologico ambientale
Contrast :	nessuno
Modalità di intervento (Piano delle Regole)	
Categoria di intervento:	C3 - Ristrutturazione Conservativa
Prescrizioni:	-



Foto 2023 n° 15

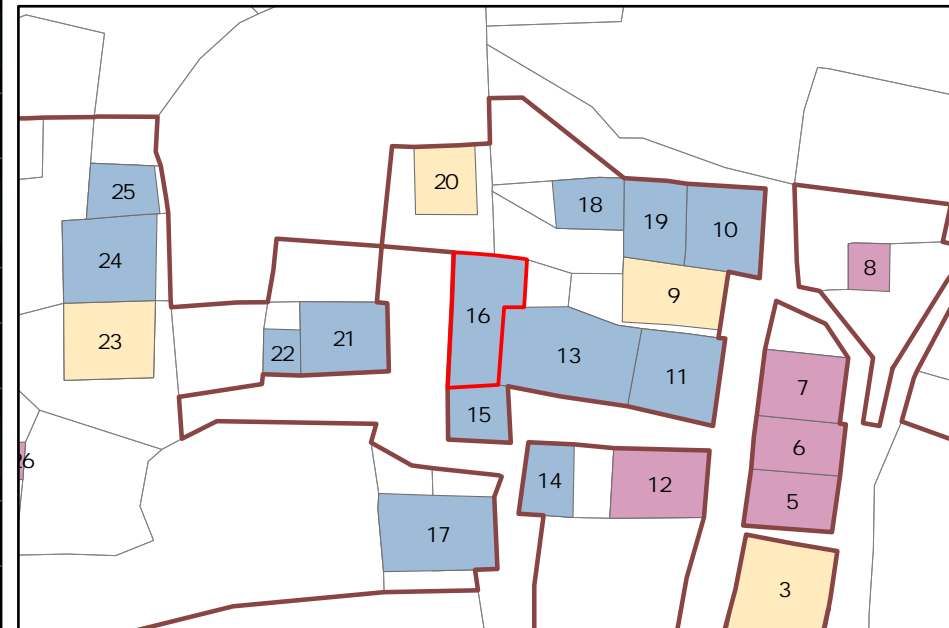


Estratto Catastale: Scala 1:500

Estremi Catastali:	
Foglio:	22
Mappale:	306-307
Caratteristiche Topologiche	
Tipologia:	Parte di schiera
Numero di piani:	3
Stato di conservazione	
Stato complessivo:	discreto
Degrado:	no
Destinazione d'uso	
Destinazione prevalente:	residenziale rurale
Valenze e Contrast	
Valenze:	tipologico ambientale
Contrast :	nessuno
Modalità di intervento (Piano delle Regole)	
Categoria di intervento:	C3 - Ristrutturazione Conservativa
Prescrizioni:	-



Foto 2023 n° 16

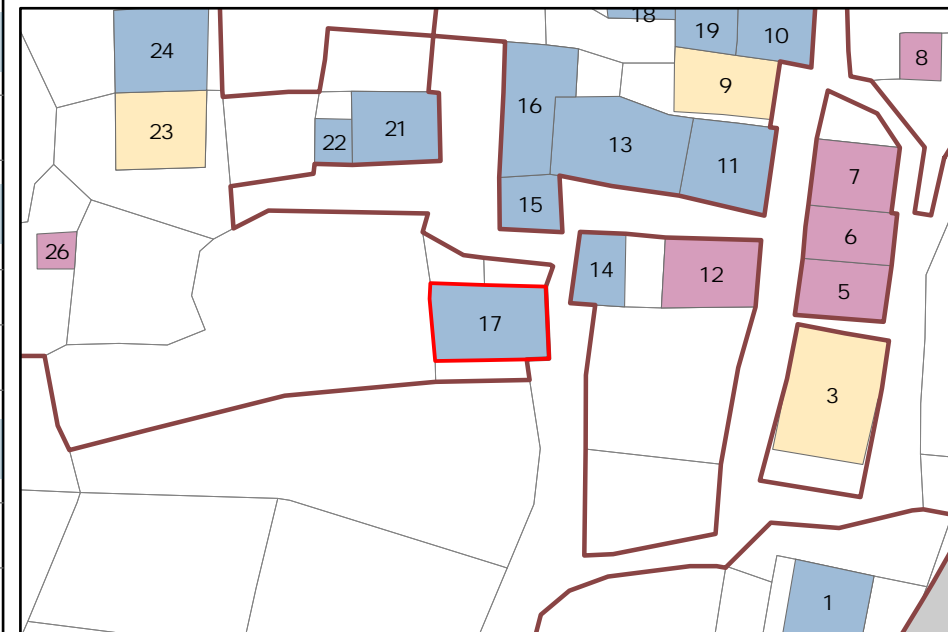


Estratto Catastale: Scala 1:500

Estremi Catastali:	
Foglio:	22
Mappale:	304-305
Caratteristiche Topologiche	
Tipologia:	Edificio isolato
Numero di piani:	2
Stato di conservazione	
Stato complessivo:	cat vo
Degrado:	no
Destinazione d'uso	
Destinazione prevalente:	residenziale rurale
Valenze e Contrast	
Valenze:	tipologico ambientale
Contrast :	nessuno
Modalità di intervento (Piano delle Regole)	
Categoria di intervento:	C3 - Ristrutturazione Conservativa
Prescrizioni:	-



Foto 2023 n° 17

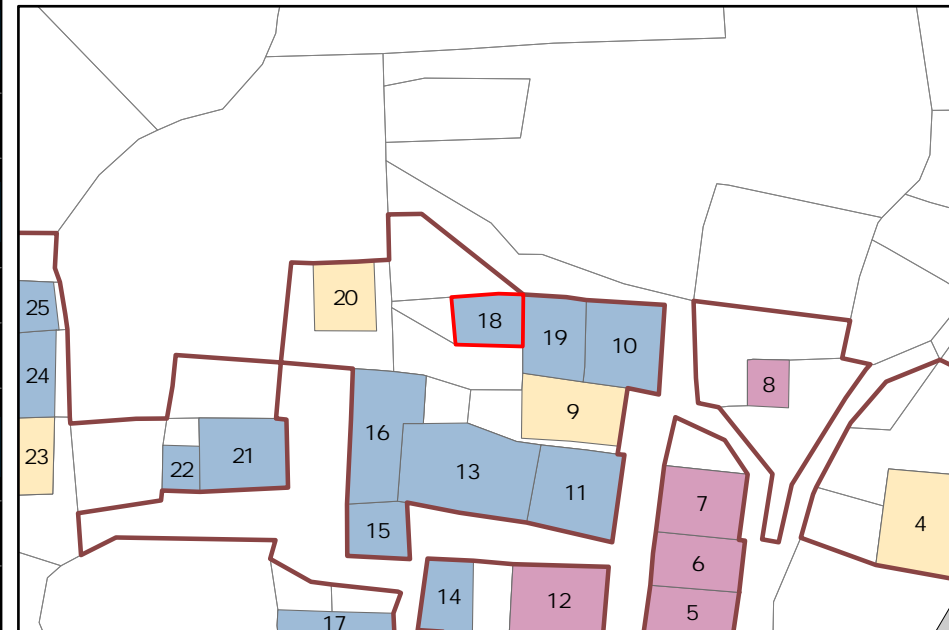


Estratto Catastale: Scala 1:500

Estremi Catastali:	
Foglio:	22
Mappale:	290
Caratteristiche Topologiche	
Tipologia:	Parte di schiera
Numero di piani:	2
Stato di conservazione	
Stato complessivo:	cat vo
Degrado:	no
Destinazione d'uso	
Destinazione prevalente:	rurale
Valenze e Contrast	
Valenze:	tipologico ambientale
Contrast :	nessuno
Modalità di intervento (Piano delle Regole)	
Categoria di intervento:	C3 - Ristrutturazione Conservativa
Prescrizioni:	-



Foto 2023 n° 18



Estratto Catastale: Scala 1:500

Estremi Catastali:	
Foglio:	22
Mappale:	292
Caratteristiche Topologiche	
Tipologia:	Parte di schiera
Numero di piani:	2
Stato di conservazione	
Stato complessivo:	buono
Degrado:	no
Destinazione d'uso	
Destinazione prevalente:	residenziale
Valenze e Contrast	
Valenze:	tipologico ambientale
Contrast :	nessuno
Modalità di intervento (Piano delle Regole)	
Categoria di intervento:	C3 - Ristrutturazione Conservativa
Prescrizioni:	-



Foto 2023 n° 19

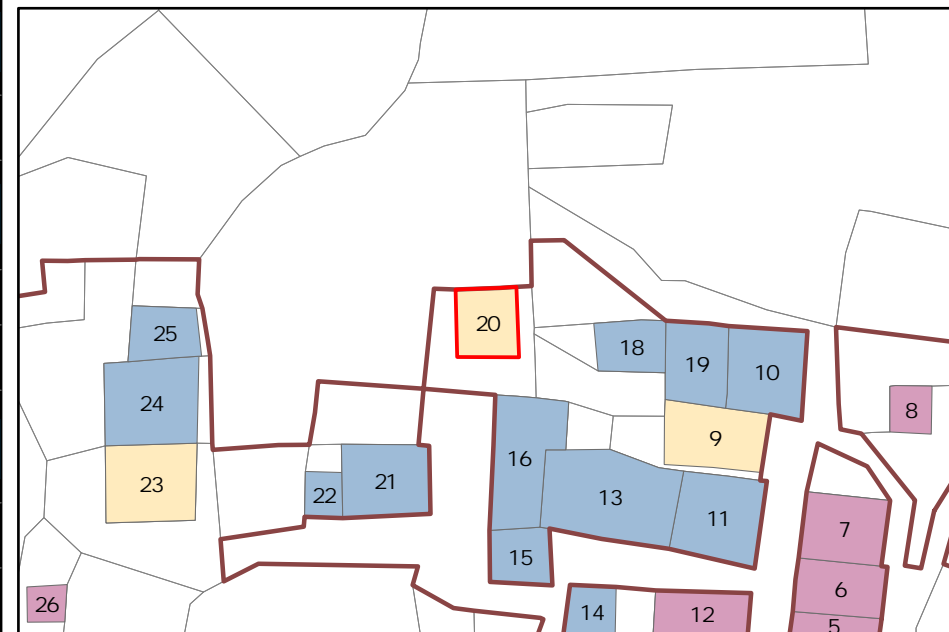


Estratto Catastale: Scala 1:500

Estremi Catastali:	
Foglio:	22
Mappale:	286
Caratteristiche Topologiche	
Tipologia:	Edificio isolato
Numero di piani:	2
Stato di conservazione	
Stato complessivo:	buono
Degrado:	no
Destinazione d'uso	
Destinazione prevalente:	residenziale
Valenze e Contrast	
Valenze:	nessuna
Contrast :	contrasto con contesto
Modalità di intervento (Piano delle Regole)	
Categoria di intervento:	C4 - Ristrutturazione Edilizia senza demolizione
Prescrizioni:	-



Foto 2023 n° 20

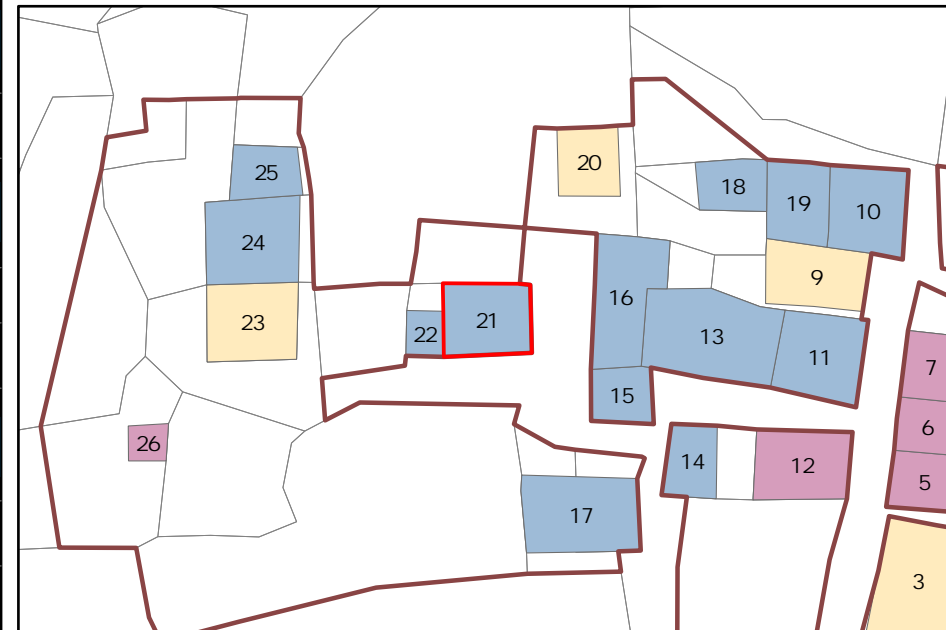


Estratto Catastale: Scala 1:500

Estremi Catastali:	
Foglio:	22
Mappale:	303
Caratteristiche Topologiche	
Tipologia:	Parte di schiera
Numero di piani:	2
Stato di conservazione	
Stato complessivo:	discreto
Degrado:	no
Destinazione d'uso	
Destinazione prevalente:	rurale
Valenze e Contrast	
Valenze:	tipologico ambientale
Contrast :	nessuno
Modalità di intervento (Piano delle Regole)	
Categoria di intervento:	C3 - Ristrutturazione Conservativa
Prescrizioni:	-



Foto 2023 n° 21

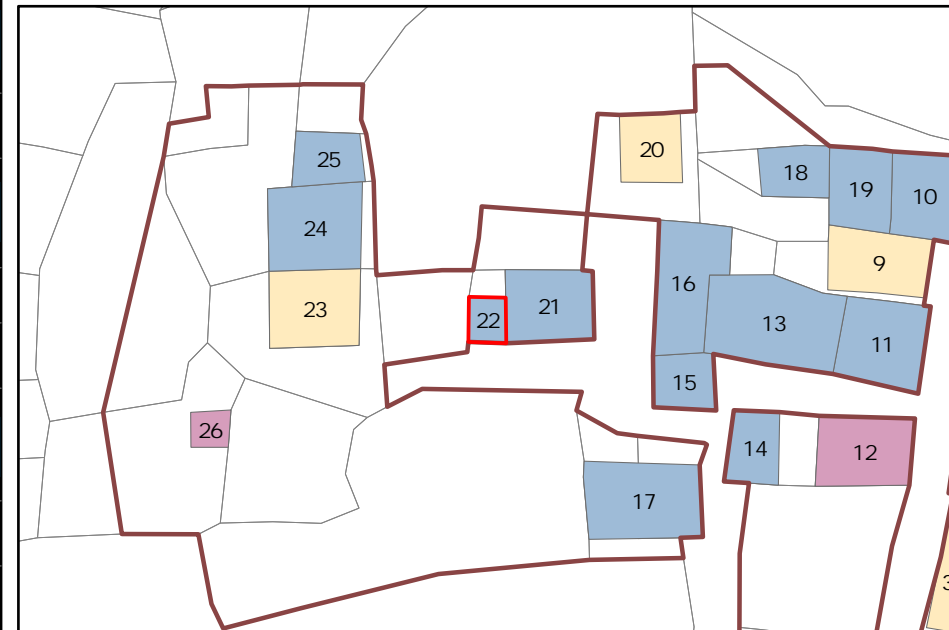


Estratto Catastale: Scala 1:500

Estremi Catastali:	
Foglio:	22
Mappale:	301
Caratteristiche Topologiche	
Tipologia:	Parte di schiera
Numero di piani:	1
Stato di conservazione	
Stato complessivo:	buono
Degrado:	no
Destinazione d'uso	
Destinazione prevalente:	rurale
Valenze e Contrast	
Valenze:	tipologico ambientale
Contrast :	nessuno
Modalità di intervento (Piano delle Regole)	
Categoria di intervento:	C3 - Ristrutturazione Conservativa
Prescrizioni:	-



Foto 2023 n° 22

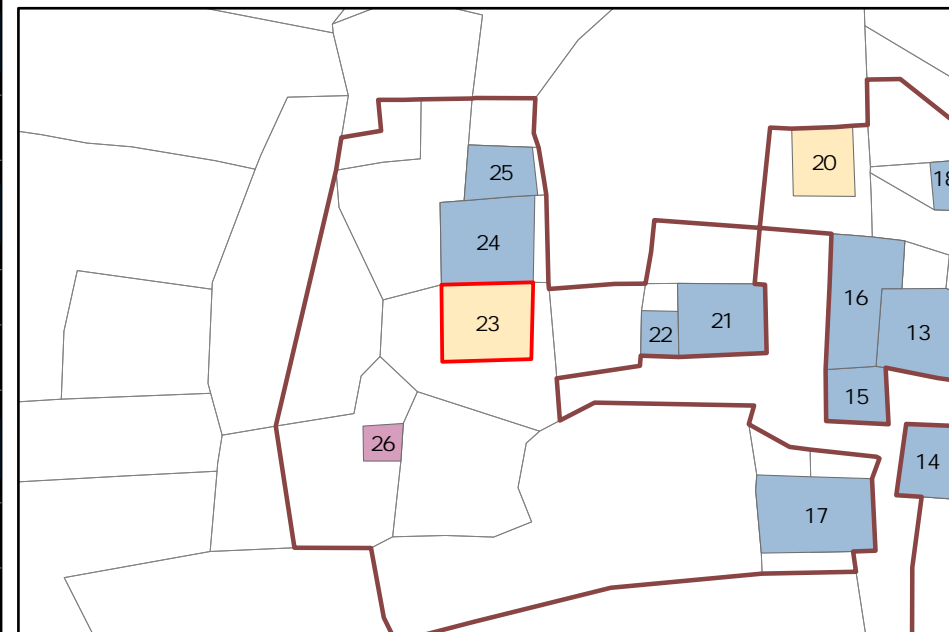


Estratto Catastale: Scala 1:500

Estremi Catastali:	
Foglio:	22
Mappale:	281
Caratteristiche Topologiche	
Tipologia:	Parte di schiera
Numero di piani:	3
Stato di conservazione	
Stato complessivo:	buono
Degrado:	no
Destinazione d'uso	
Destinazione prevalente:	residenziale
Valenze e Contrast	
Valenze:	nessuna
Contrast :	nessuno
Modalità di intervento (Piano delle Regole)	
Categoria di intervento:	C4 - Ristrutturazione Edilizia senza demolizione
Prescrizioni:	-



Foto 2023 n° 23

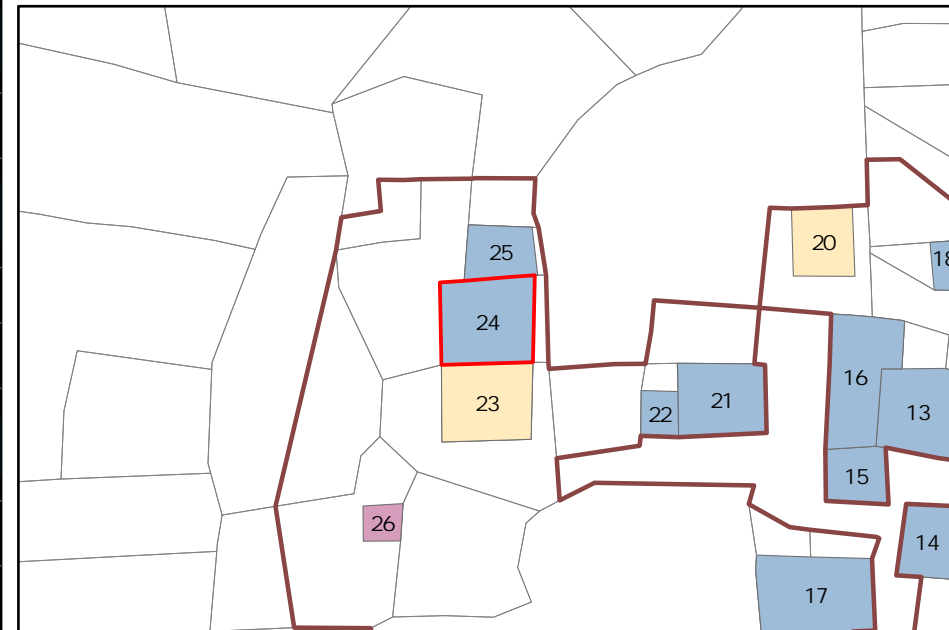


Estratto Catastale: Scala 1:500

Estremi Catastali:	
Foglio:	22
Mappale:	282
Caratteristiche Topologiche	
Tipologia:	Parte di schiera
Numero di piani:	3
Stato di conservazione	
Stato complessivo:	cat vo
Degrado:	no
Destinazione d'uso	
Destinazione prevalente:	residenziale rurale
Valenze e Contrast	
Valenze:	tipologico ambientale
Contrast :	nessuno
Modalità di intervento (Piano delle Regole)	
Categoria di intervento:	C3 - Ristrutturazione Conservativa
Prescrizioni:	-



Foto 2023 n° 24

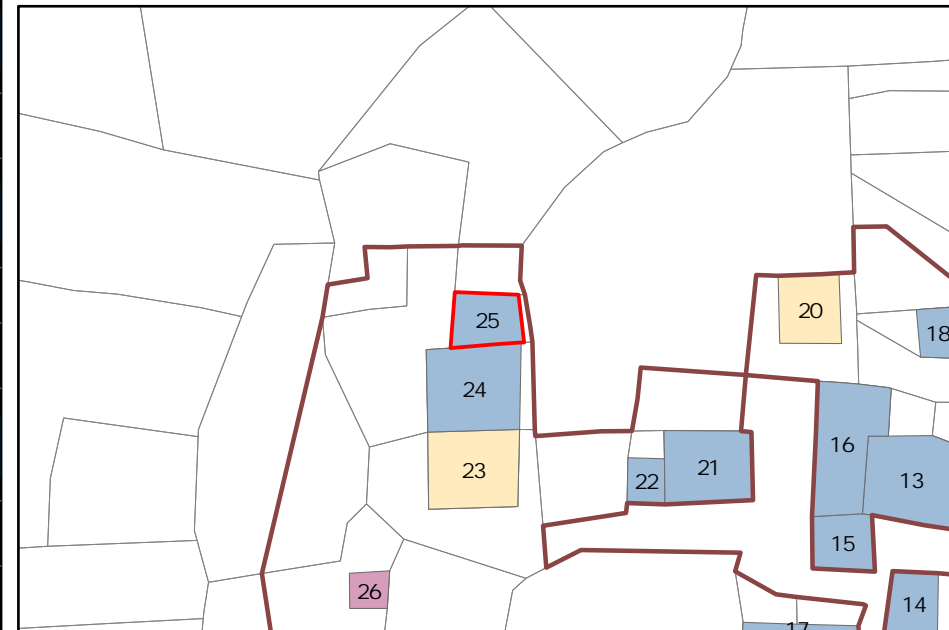


Estratto Catastale: Scala 1:500

Estremi Catastali:	
Foglio:	22
Mappale:	283
Caratteristiche Topologiche	
Tipologia:	Parte di schiera
Numero di piani:	2
Stato di conservazione	
Stato complessivo:	discreto
Degrado:	no
Destinazione d'uso	
Destinazione prevalente:	residenziale rurale
Valenze e Contrast	
Valenze:	tipologico ambientale
Contrast :	nessuno
Modalità di intervento (Piano delle Regole)	
Categoria di intervento:	C3 - Ristrutturazione Conservativa
Prescrizioni:	-



Foto 2023 n° 25

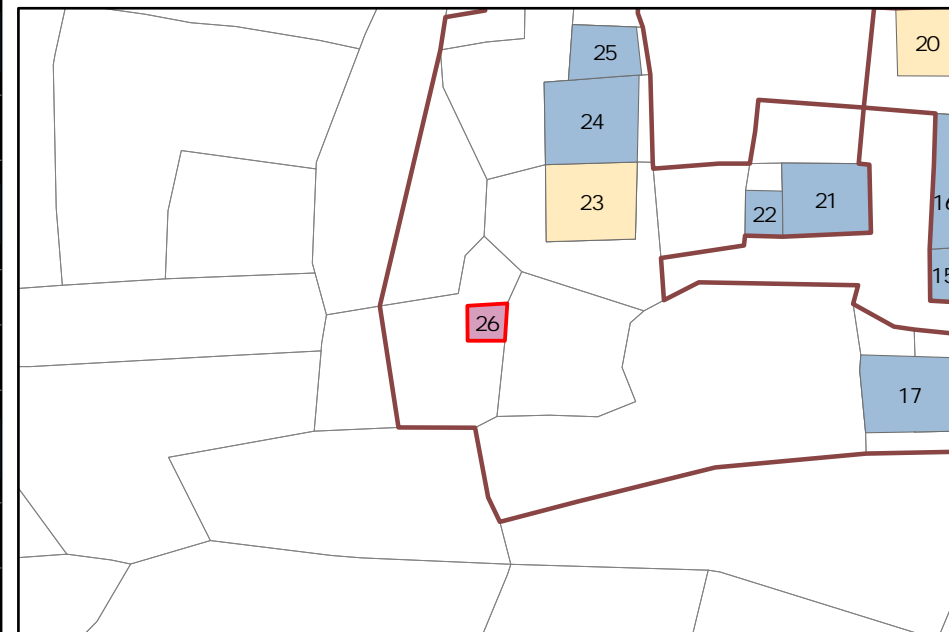


Estratto Catastale: Scala 1:500

Estremi Catastali:	
Foglio:	22
Mappale:	297
Caratteristiche Topologiche	
Tipologia:	-
Numero di piani:	0
Stato di conservazione	
Stato complessivo:	-
Degrado:	si
Destinazione d'uso	
Destinazione prevalente:	-
Valenze e Contrast	
Valenze:	-
Contrast :	-
Modalità di intervento (Piano delle Regole)	
Categoria di intervento:	C5 - Ristrutturazione Urbanistica
Prescrizioni:	-



Foto 2023 n° 26



Estratto Catastale: Scala 1:500

SCHEDA N° 1 - Crotti Scegljo

Estremi Catastali:

Foglio: 23 Mappale: 80

Caratteristiche Topologiche

Tipologia: Parte di schiera

Numero di piani: 2

Stato di conservazione

Stato complessivo: discreto

Degrado: no

Destinazione d'uso

Destinazione prevalente: crotti

Valenze e Contrasti

Valenze: tipologico ambientale

Contrasti: nessuno

Modalità di intervento (Piano delle Regole)

Categoria di intervento: C3 - Ristrutturazione Conservativa

Prescrizioni: -



Foto 2023 n° 1



Estratto Catastale: Scala 1:500

Estremi Catastali:	
Foglio:	23
Mappale:	78
Caratteristiche Topologiche	
Tipologia:	Parte di schiera
Numero di piani:	2
Stato di conservazione	
Stato complessivo:	discreto
Degrado:	no
Destinazione d'uso	
Destinazione prevalente:	crotti
Valenze e Contrasti	
Valenze:	tipologico ambientale
Contrasti:	nessuno
Modalità di intervento (Piano delle Regole)	
Categoria di intervento:	C3 - Ristrutturazione Conservativa
Prescrizioni:	-



Foto 2023 n° 2



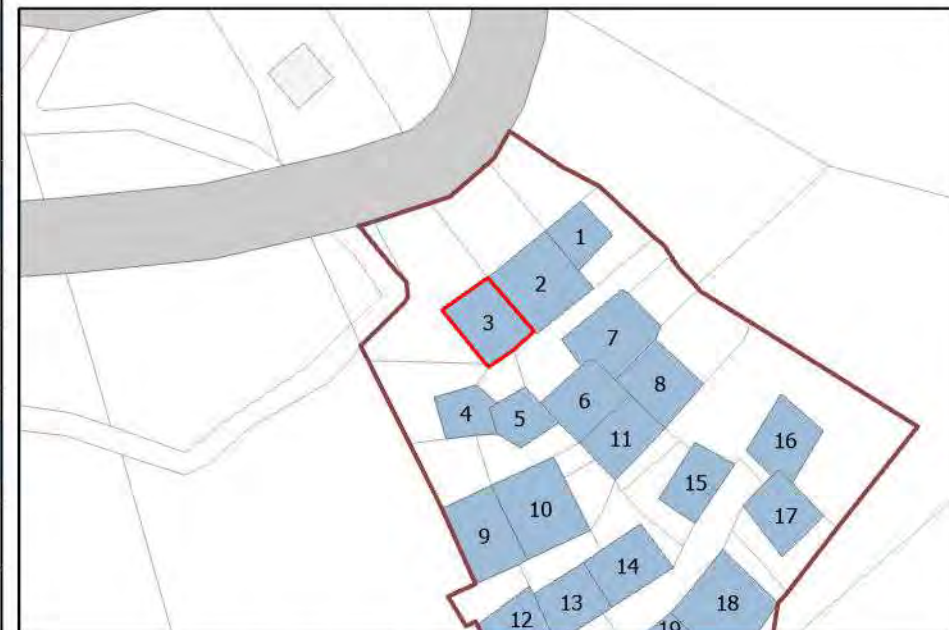
Estratto Catastale: Scala 1:500

SCHEDA N° 3 - Crotti Scegljo

Estremi Catastali:			
Foglio:	23	Mappale:	75
Caratteristiche Topologiche			
Tipologia:	Parte di schiera		
Numero di piani:	2		
Stato di conservazione			
Stato complessivo:	buono		
Degrado:	no		
Destinazione d'uso			
Destinazione prevalente:	crotti		
Valenze e Contrasti			
Valenze:	tipologico ambientale		
Contrasti:	nessuno		
Modalità di intervento (Piano delle Regole)			
Categoria di intervento:	C3 - Ristrutturazione Conservativa		
Prescrizioni:	-		



Foto 2023 n° 3



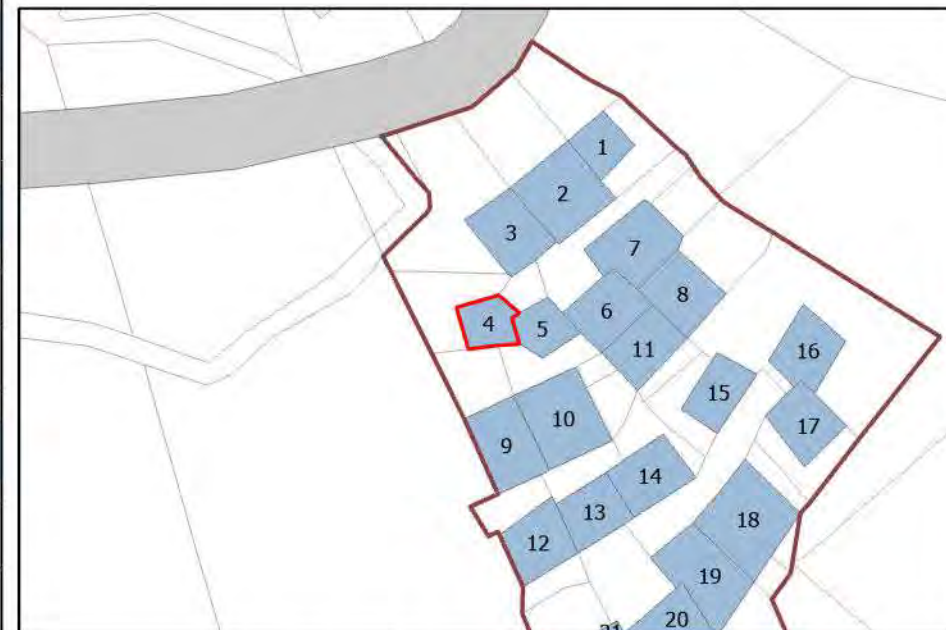
Estratto Catastale: Scala 1:500

SCHEDA N° 4 - Crotti Sceglio

Estremi Catastali:			
Foglio:	23	Mappale:	82
Caratteristiche Topologiche			
Tipologia:	Parte di schiera		
Numero di piani:	1		
Stato di conservazione			
Stato complessivo:	discreto		
Degrado:	no		
Destinazione d'uso			
Destinazione prevalente:	crotti		
Valenze e Contrasti			
Valenze:	tipologico ambientale		
Contrasti:	nessuno		
Modalità di intervento (Piano delle Regole)			
Categoria di intervento:	C3 - Ristrutturazione Conservativa		
Prescrizioni:	-		



Foto 2023 n° 4



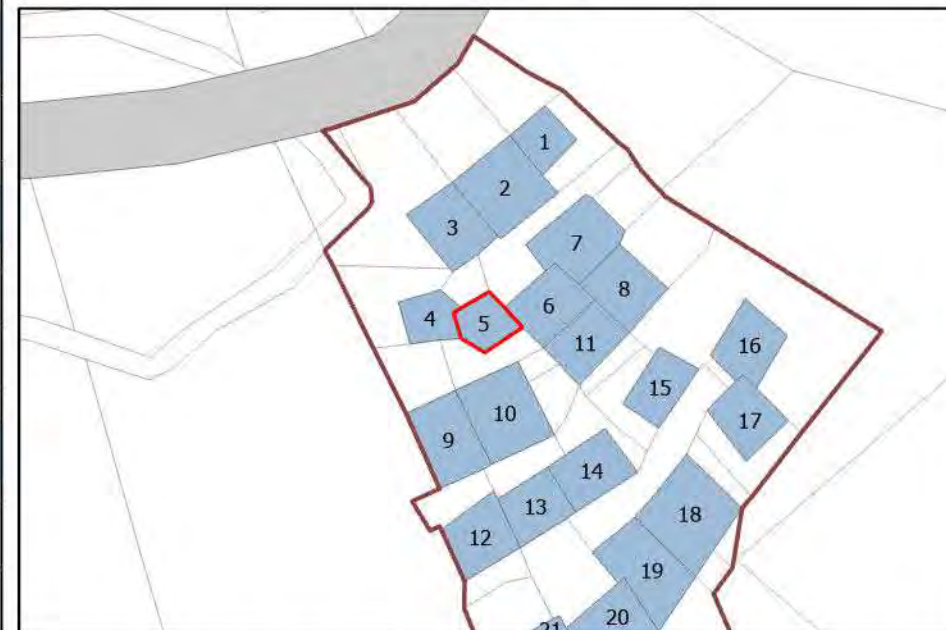
Estratto Catastale: Scala 1:500

SCHEDA N° 5 - Crotti Scegljo

Estremi Catastali:	
Foglio:	23
Mappale:	84
Caratteristiche Topologiche	
Tipologia:	Parte di schiera
Numero di piani:	1
Stato di conservazione	
Stato complessivo:	discreto
Degrado:	no
Destinazione d'uso	
Destinazione prevalente:	crotti
Valenze e Contrasti	
Valenze:	tipologico ambientale
Contrasti:	nessuno
Modalità di intervento (Piano delle Regole)	
Categoria di intervento:	C3 - Ristrutturazione Conservativa
Prescrizioni:	-



Foto 2023 n° 5

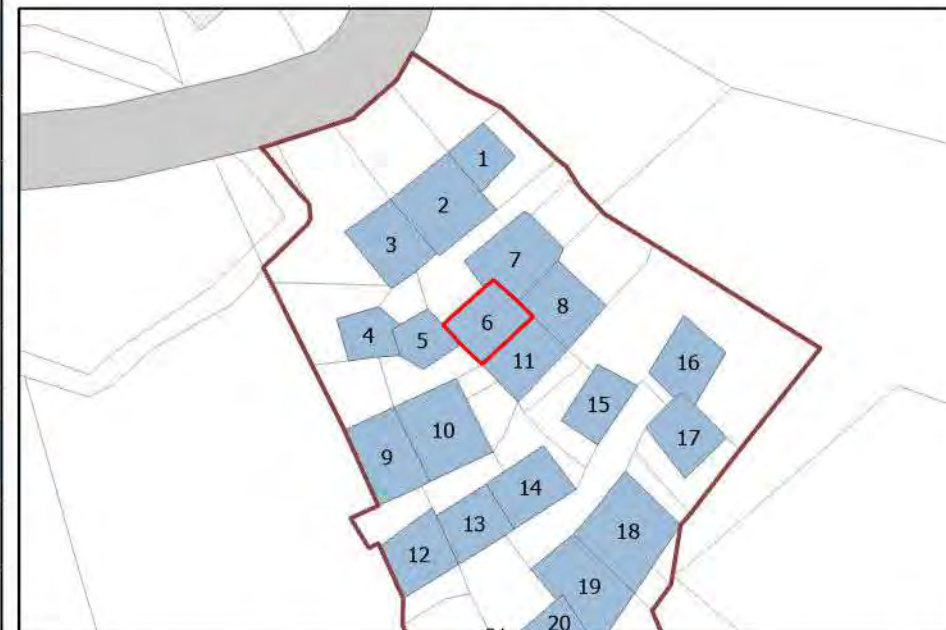


Estratto Catastale: Scala 1:500

Estremi Catastali:	
Foglio:	23
Mappale:	86
Caratteristiche Topologiche	
Tipologia:	Parte di schiera
Numero di piani:	1
Stato di conservazione	
Stato complessivo:	discreto
Degrado:	no
Destinazione d'uso	
Destinazione prevalente:	crotti
Valenze e Contrasti	
Valenze:	tipologico ambientale
Contrasti:	nessuno
Modalità di intervento (Piano delle Regole)	
Categoria di intervento:	C3 - Ristrutturazione Conservativa
Prescrizioni:	-



Foto 2023 n° 6



Estratto Catastale: Scala 1:500

SCHEDA N° 7 - Crotti Scegljo

Estremi Catastali:

Foglio: 23 Mappale: 87

Caratteristiche Topologiche

Tipologia: Parte di schiera

Numero di piani: 1

Stato di conservazione

Stato complessivo: discreto

Degrado: no

Destinazione d'uso

Destinazione prevalente: crotti

Valenze e Contrasti

Valenze: tipologico ambientale

Contrasti: nessuno

Modalità di intervento (Piano delle Regole)

Categoria di intervento: C3 - Ristrutturazione Conservativa

Prescrizioni: -



Foto 2023 n° 7



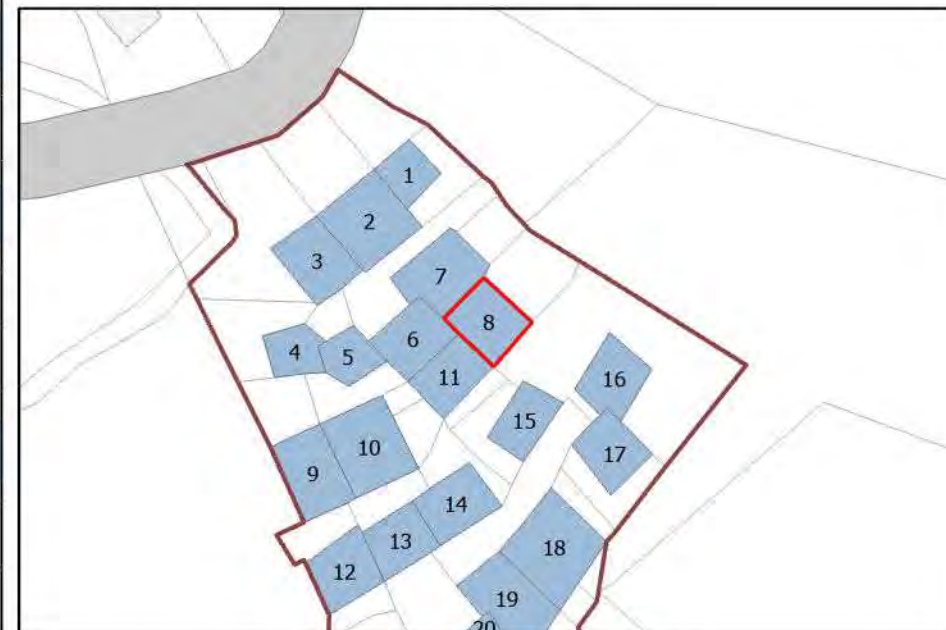
Estratto Catastale: Scala 1:500

SCHEDA N° 8 - Crotti Scegljo

Estremi Catastali:	
Foglio:	23
Mappale:	95
Caratteristiche Topologiche	
Tipologia:	Parte di schiera
Numero di piani:	1
Stato di conservazione	
Stato complessivo:	buono
Degrado:	no
Destinazione d'uso	
Destinazione prevalente:	crotti
Valenze e Contrasti	
Valenze:	tipologico ambientale
Contrasti:	nessuno
Modalità di intervento (Piano delle Regole)	
Categoria di intervento:	C3 - Ristrutturazione Conservativa
Prescrizioni:	-



Foto 2023 n° 8



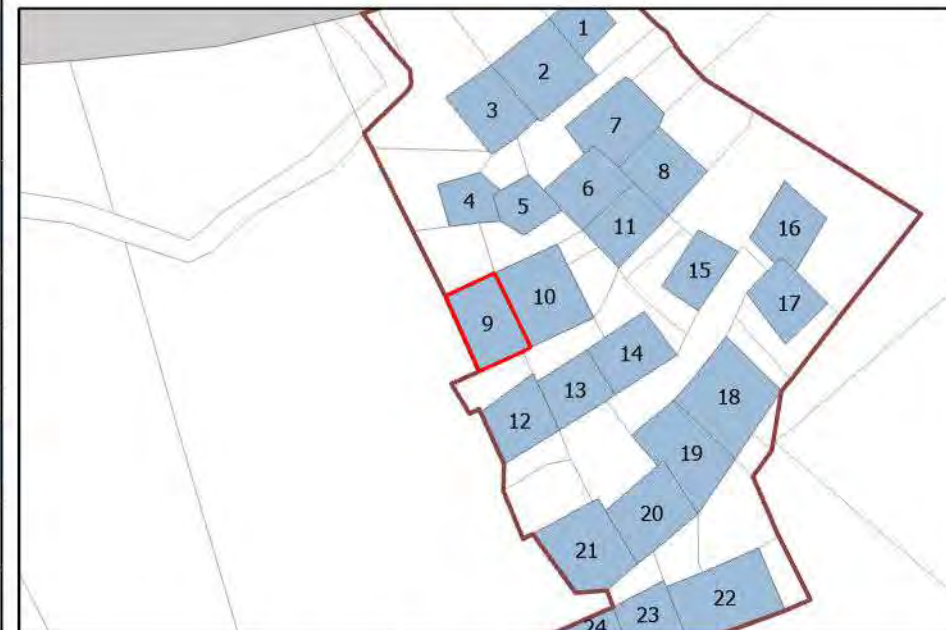
Estratto Catastale: Scala 1:500

SCHEDA N° 9 - Crotti Scegljo

Estremi Catastali:			
Foglio:	23	Mappale:	89
Caratteristiche Topologiche			
Tipologia:	Parte di schiera		
Numero di piani:	1		
Stato di conservazione			
Stato complessivo:	discreto		
Degrado:	no		
Destinazione d'uso			
Destinazione prevalente:	crotti		
Valenze e Contrasti			
Valenze:	tipologico ambientale		
Contrasti:	nessuno		
Modalità di intervento (Piano delle Regole)			
Categoria di intervento:	C3 - Ristrutturazione Conservativa		
Prescrizioni:	-		



Foto 2023 n° 9



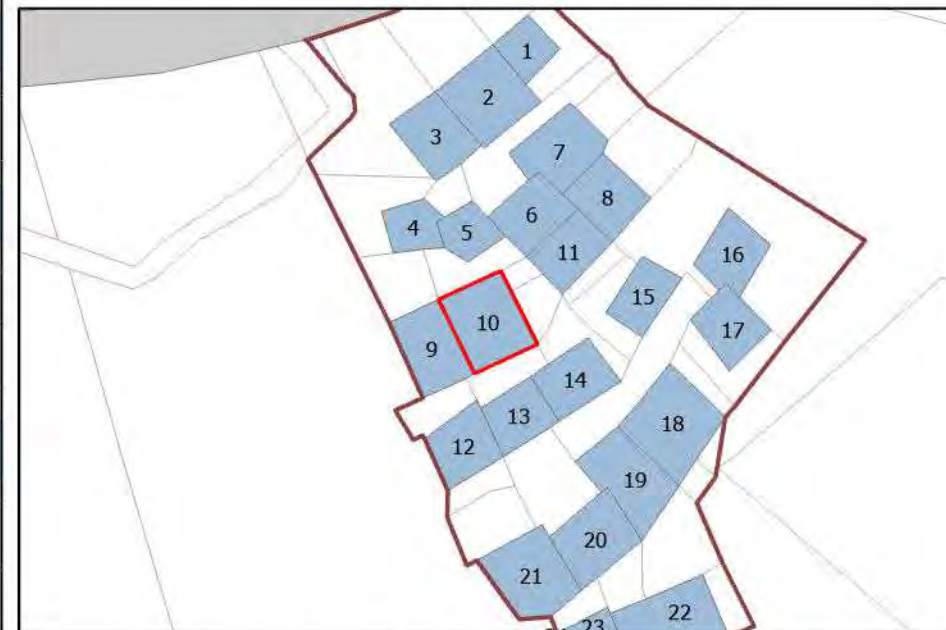
Estratto Catastale: Scala 1:500

SCHEDA N° 10 - Crotti Scegljo

Estremi Catastali:			
Foglio:	23	Mappale:	91
Caratteristiche Topologiche			
Tipologia:	Parte di schiera		
Numero di piani:	2		
Stato di conservazione			
Stato complessivo:	buono		
Degrado:	no		
Destinazione d'uso			
Destinazione prevalente:	crotti		
Valenze e Contrasti			
Valenze:	tipologico ambientale		
Contrasti:	nessuno		
Modalità di intervento (Piano delle Regole)			
Categoria di intervento:	C3 - Ristrutturazione Conservativa		
Prescrizioni:	-		



Foto 2023 n° 10



Estratto Catastale: Scala 1:500

SCHEDA N° 11 - Crotti Scegljo

Estremi Catastali:

Foglio: 23 Mappale: 94

Caratteristiche Topologiche

Tipologia: Parte di schiera

Numero di piani: 1

Stato di conservazione

Stato complessivo: discreto

Degrado: no

Destinazione d'uso

Destinazione prevalente: crotti

Valenze e Contrasti

Valenze: tipologico ambientale

Contrasti: nessuno

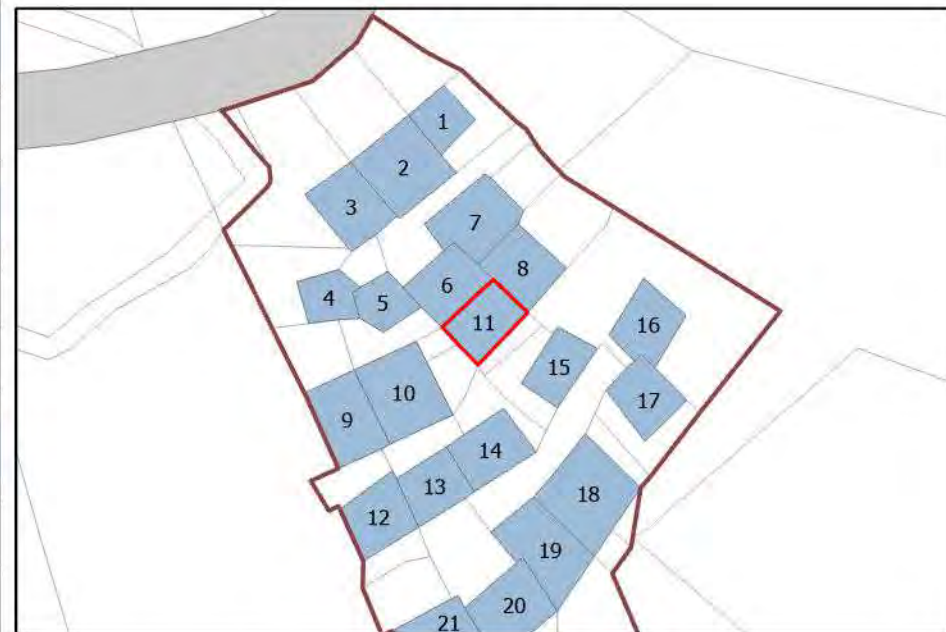
Modalità di intervento (Piano delle Regole)

Categoria di intervento: C3 - Ristrutturazione Conservativa

Prescrizioni: -



Foto 2023 n° 11



Estratto Catastale: Scala 1:500

SCHEDA N° 12 - Crotti Scegljo

Estremi Catastali:

Foglio: 23 Mappale: 98

Caratteristiche Topologiche

Tipologia: Parte di schiera

Numero di piani: 1

Stato di conservazione

Stato complessivo: discreto

Degrado: no

Destinazione d'uso

Destinazione prevalente: crotti

Valenze e Contrasti

Valenze: tipologico ambientale

Contrasti: nessuno

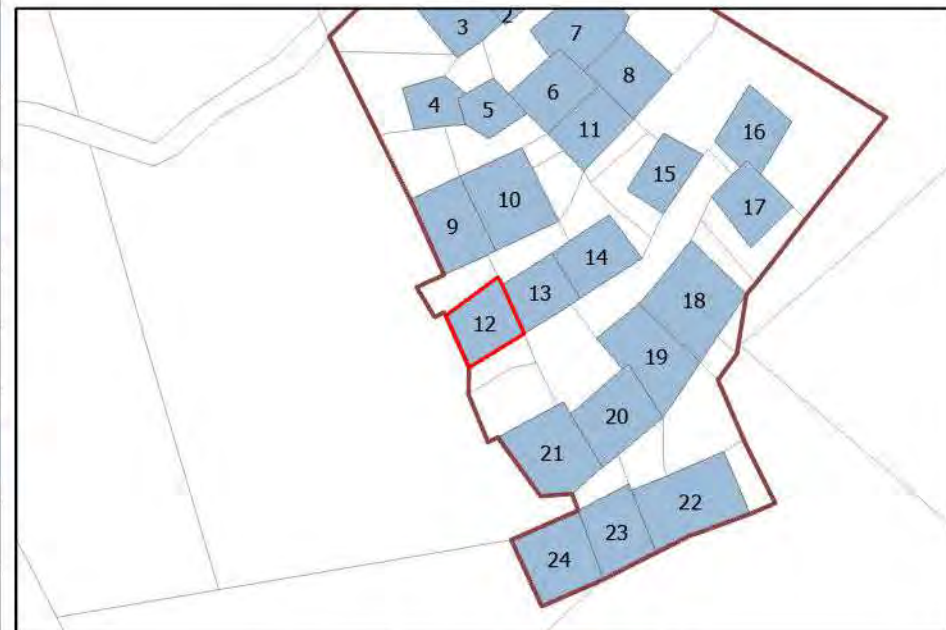
Modalità di intervento (Piano delle Regole)

Categoria di intervento: C3 - Ristrutturazione Conservativa

Prescrizioni: -



Foto 2023 n° 12



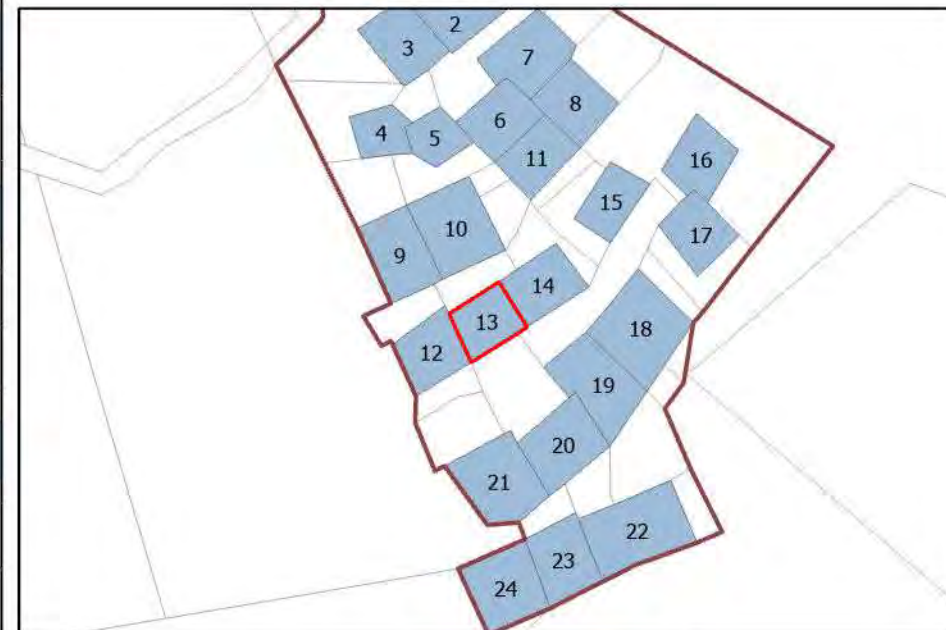
Estratto Catastale: Scala 1:500

SCHEDA N° 13 - Crotti Scegljo

Estremi Catastali:			
Foglio:	23	Mappale:	100
Caratteristiche Topologiche			
Tipologia:	Parte di schiera		
Numero di piani:	1		
Stato di conservazione			
Stato complessivo:	buono		
Degrado:	no		
Destinazione d'uso			
Destinazione prevalente:	crotti		
Valenze e Contrasti			
Valenze:	tipologico ambientale		
Contrasti:	nessuno		
Modalità di intervento (Piano delle Regole)			
Categoria di intervento:	C3 - Ristrutturazione Conservativa		
Prescrizioni:	-		



Foto 2023 n° 13



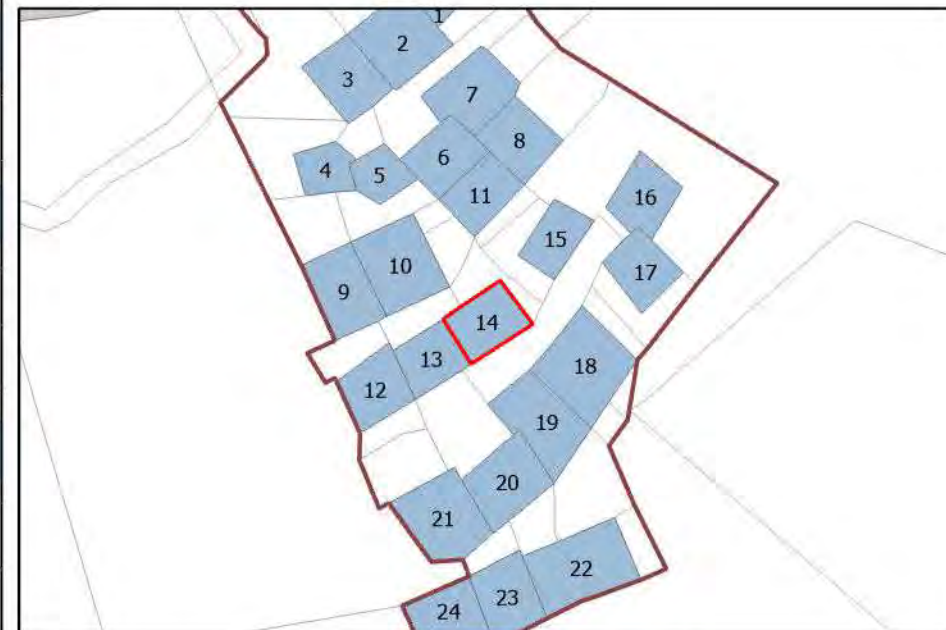
Estratto Catastale: Scala 1:500

SCHEDA N° 14 - Crotti Scegljo

Estremi Catastali:			
Foglio:	23	Mappale:	110
Caratteristiche Topologiche			
Tipologia:	Parte di schiera		
Numero di piani:	1		
Stato di conservazione			
Stato complessivo:	buono		
Degrado:	no		
Destinazione d'uso			
Destinazione prevalente:	crotti		
Valenze e Contrasti			
Valenze:	tipologico ambientale		
Contrasti:	nessuno		
Modalità di intervento (Piano delle Regole)			
Categoria di intervento:	C3 - Ristrutturazione Conservativa		
Prescrizioni:	-		



Foto 2023 n° 14



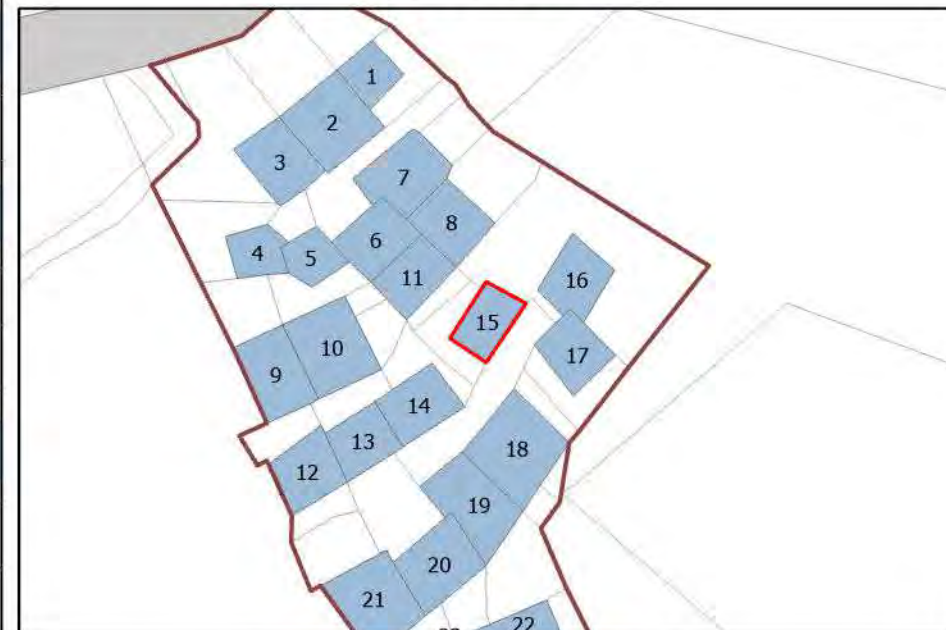
Estratto Catastale: Scala 1:500

SCHEDA N° 15 - Crotti Scegljo

Estremi Catastali:			
Foglio:	23	Mappale:	103
Caratteristiche Topologiche			
Tipologia:	Edificio isolato		
Numero di piani:	1		
Stato di conservazione			
Stato complessivo:	buono		
Degrado:	no		
Destinazione d'uso			
Destinazione prevalente:	crotti		
Valenze e Contrasti			
Valenze:	tipologico ambientale		
Contrasti:	nessuno		
Modalità di intervento (Piano delle Regole)			
Categoria di intervento:	C3 - Ristrutturazione Conservativa		
Prescrizioni:	-		



Foto 2023 n° 15

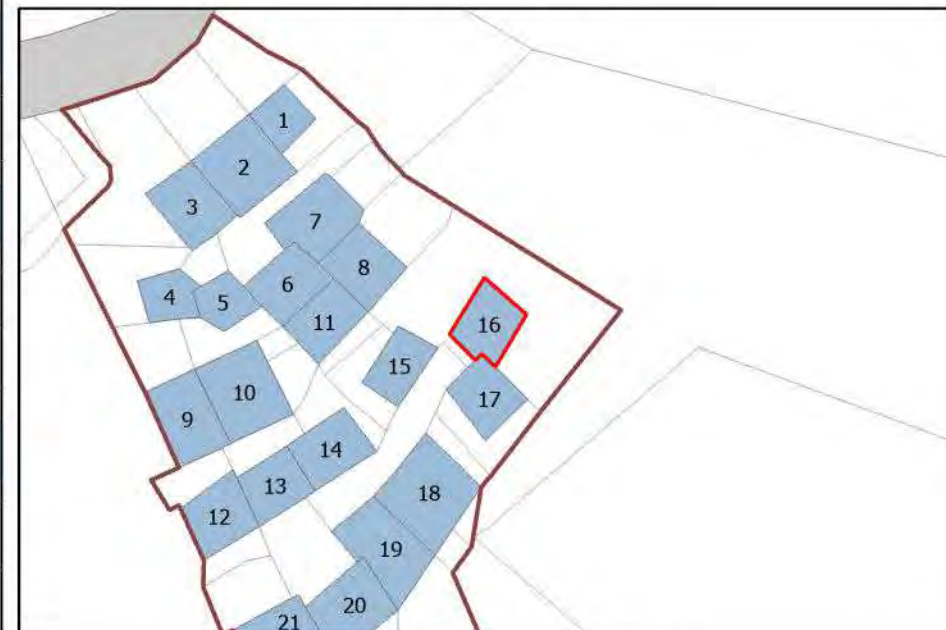


Estratto Catastale: Scala 1:500

Estremi Catastali:	
Foglio:	23
Mappale:	116
Caratteristiche Topologiche	
Tipologia:	Parte di schiera
Numero di piani:	2
Stato di conservazione	
Stato complessivo:	discreto
Degrado:	no
Destinazione d'uso	
Destinazione prevalente:	crotti
Valenze e Contrasti	
Valenze:	tipologico ambientale
Contrasti:	nessuno
Modalità di intervento (Piano delle Regole)	
Categoria di intervento:	C3 - Ristrutturazione Conservativa
Prescrizioni:	-



Foto 2023 n° 16

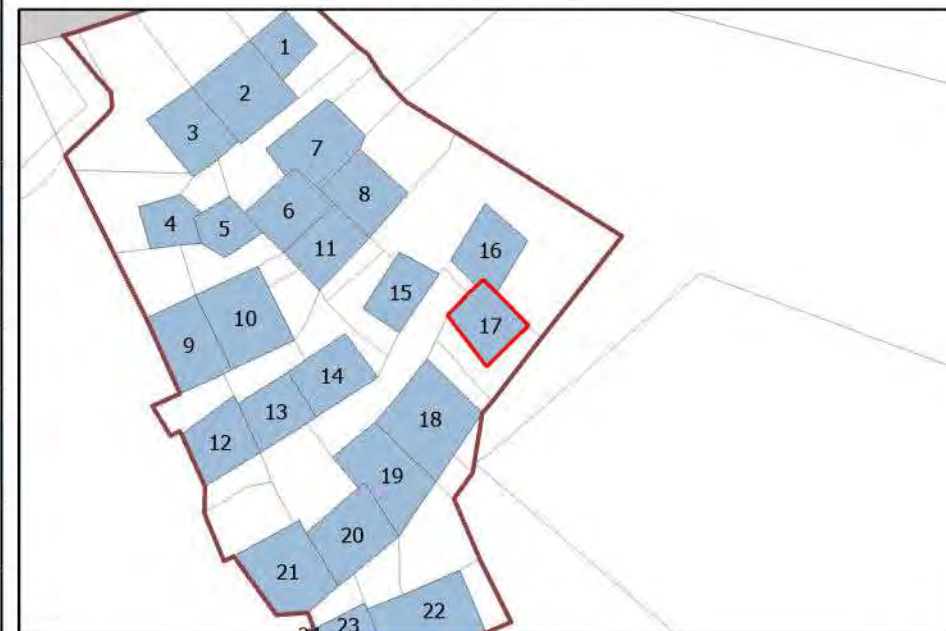


Estratto Catastale: Scala 1:500

Estremi Catastali:	
Foglio:	23
Mappale:	117
Caratteristiche Topologiche	
Tipologia:	Parte di schiera
Numero di piani:	2
Stato di conservazione	
Stato complessivo:	buono
Degrado:	no
Destinazione d'uso	
Destinazione prevalente:	crotti
Valenze e Contrasti	
Valenze:	tipologico ambientale
Contrasti:	nessuno
Modalità di intervento (Piano delle Regole)	
Categoria di intervento:	C3 - Ristrutturazione Conservativa
Prescrizioni:	-



Foto 2023 n° 17

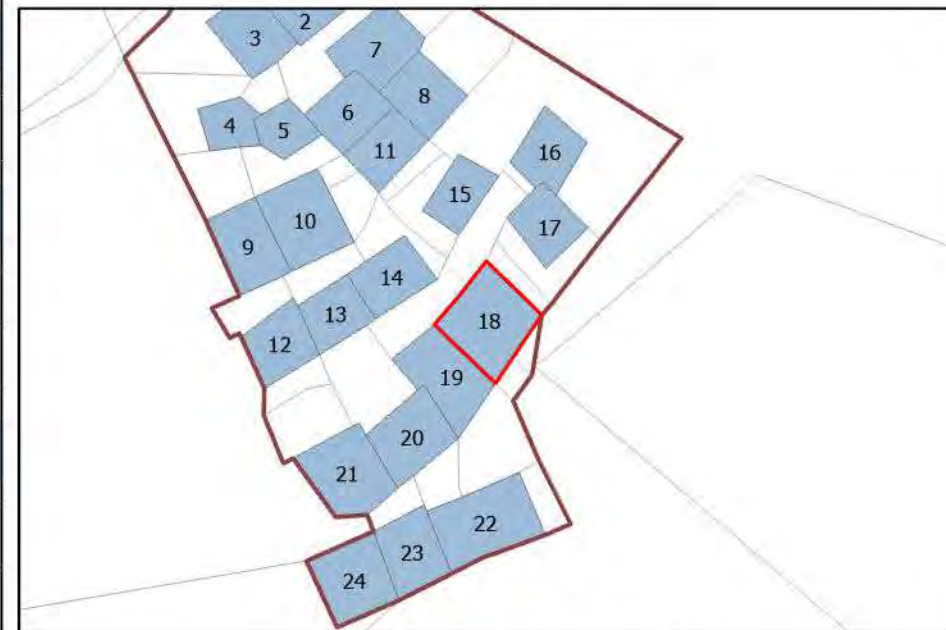


Estratto Catastale: Scala 1:500

Estremi Catastali:	
Foglio:	23
Mappale:	112-113
Caratteristiche Topologiche	
Tipologia:	Parte di schiera
Numero di piani:	1
Stato di conservazione	
Stato complessivo:	discreto
Degrado:	no
Destinazione d'uso	
Destinazione prevalente:	crotti
Valenze e Contrasti	
Valenze:	tipologico ambientale
Contrasti:	nessuno
Modalità di intervento (Piano delle Regole)	
Categoria di intervento:	C3 - Ristrutturazione Conservativa
Prescrizioni:	-



Foto 2023 n° 18



Estratto Catastale: Scala 1:500

SCHEDA N° 19 - Crotti Scegljo

Estremi Catastali:

Foglio: 23 Mappale: 111

Caratteristiche Topologiche

Tipologia: Parte di schiera

Numero di piani: 1

Stato di conservazione

Stato complessivo: discreto

Degrado: no

Destinazione d'uso

Destinazione prevalente: crotti

Valenze e Contrasti

Valenze: tipologico ambientale

Contrasti: nessuno

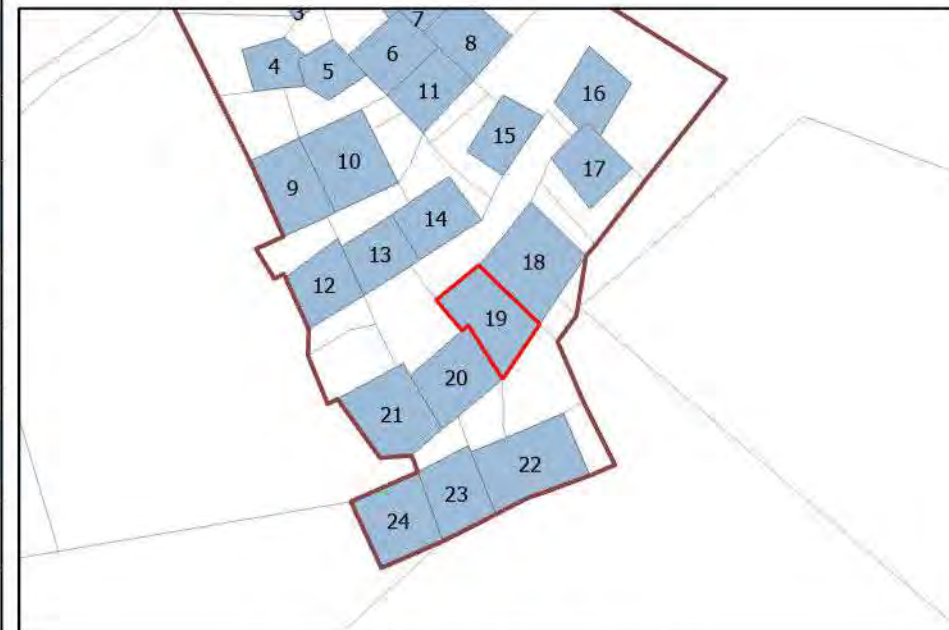
Modalità di intervento (Piano delle Regole)

Categoria di intervento: C3 - Ristrutturazione Conservativa

Prescrizioni: -



Foto 2023 n° 19



Estratto Catastale: Scala 1:500

SCHEDA N° 20 - Crotti Scegljo

Estremi Catastali:

Foglio: 23 Mappale: 109

Caratteristiche Topologiche

Tipologia: Parte di schiera

Numero di piani: 1

Stato di conservazione

Stato complessivo: buono

Degrado: no

Destinazione d'uso

Destinazione prevalente: crotti

Valenze e Contrasti

Valenze: tipologico ambientale

Contrasti: nessuno

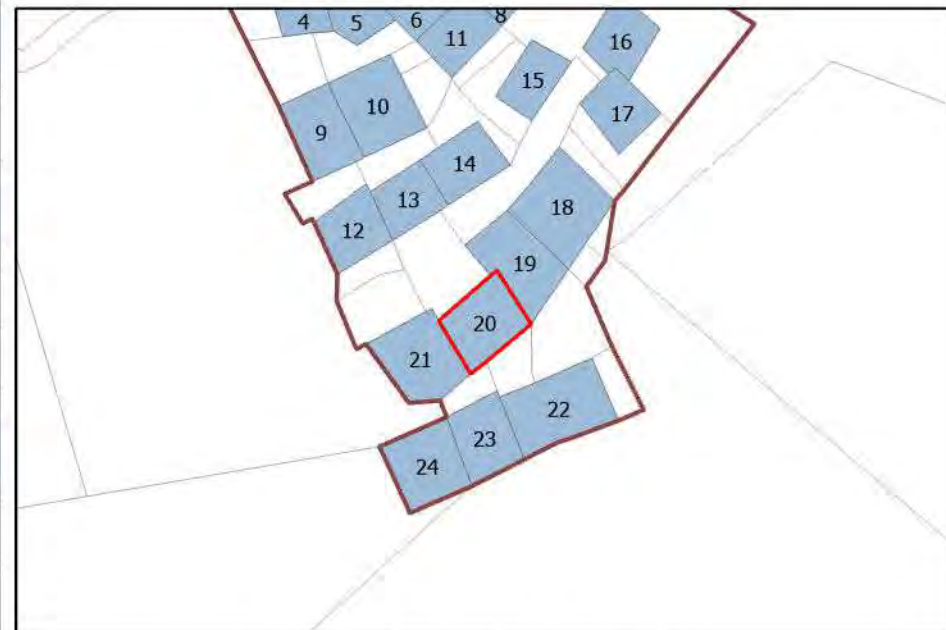
Modalità di intervento (Piano delle Regole)

Categoria di intervento: C3 - Ristrutturazione Conservativa

Prescrizioni: -



Foto 2023 n° 20



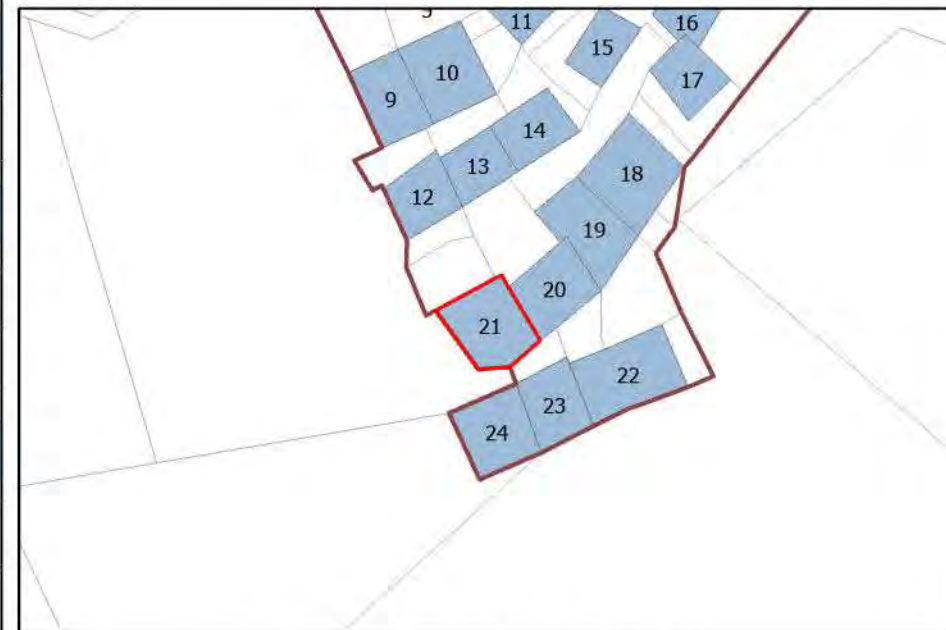
Estratto Catastale: Scala 1:500

SCHEDA N° 21 - Crotti Scegljo

Estremi Catastali:			
Foglio:	23	Mappale:	107
Caratteristiche Topologiche			
Tipologia:	Parte di schiera		
Numero di piani:	1		
Stato di conservazione			
Stato complessivo:	discreto		
Degrado:	no		
Destinazione d'uso			
Destinazione prevalente:	crotti		
Valenze e Contrasti			
Valenze:	tipologico ambientale		
Contrasti:	nessuno		
Modalità di intervento (Piano delle Regole)			
Categoria di intervento:	C3 - Ristrutturazione Conservativa		
Prescrizioni:	-		



Foto 2023 n° 21

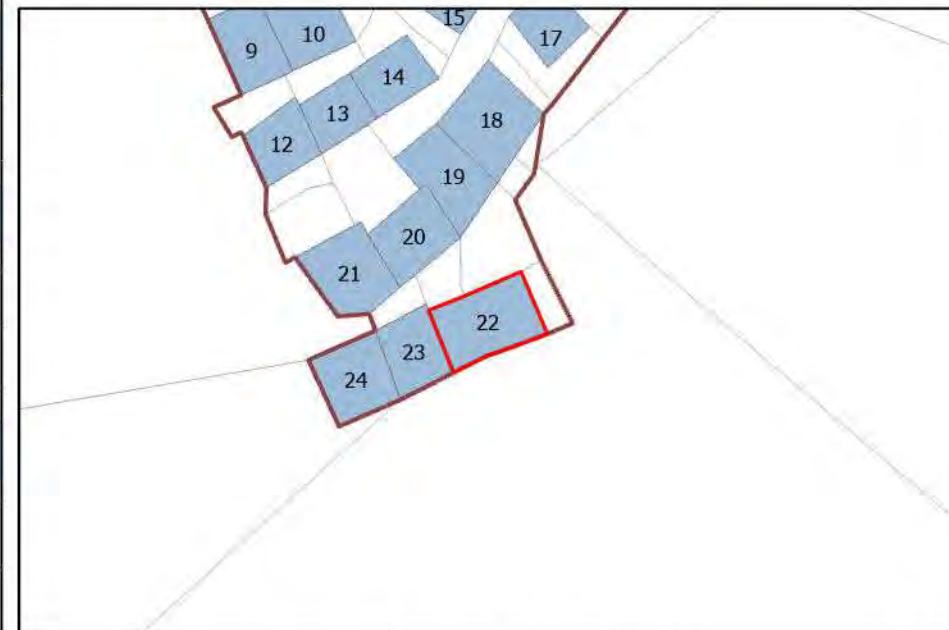


Estratto Catastale: Scala 1:500

Estremi Catastali:	
Foglio:	23
Mappale:	122-325
Caratteristiche Topologiche	
Tipologia:	Parte di schiera
Numero di piani:	1
Stato di conservazione	
Stato complessivo:	discreto
Degrado:	no
Destinazione d'uso	
Destinazione prevalente:	crotti
Valenze e Contrasti	
Valenze:	tipologico ambientale
Contrasti:	nessuno
Modalità di intervento (Piano delle Regole)	
Categoria di intervento:	C3 - Ristrutturazione Conservativa
Prescrizioni:	-



Foto 2023 n° 22

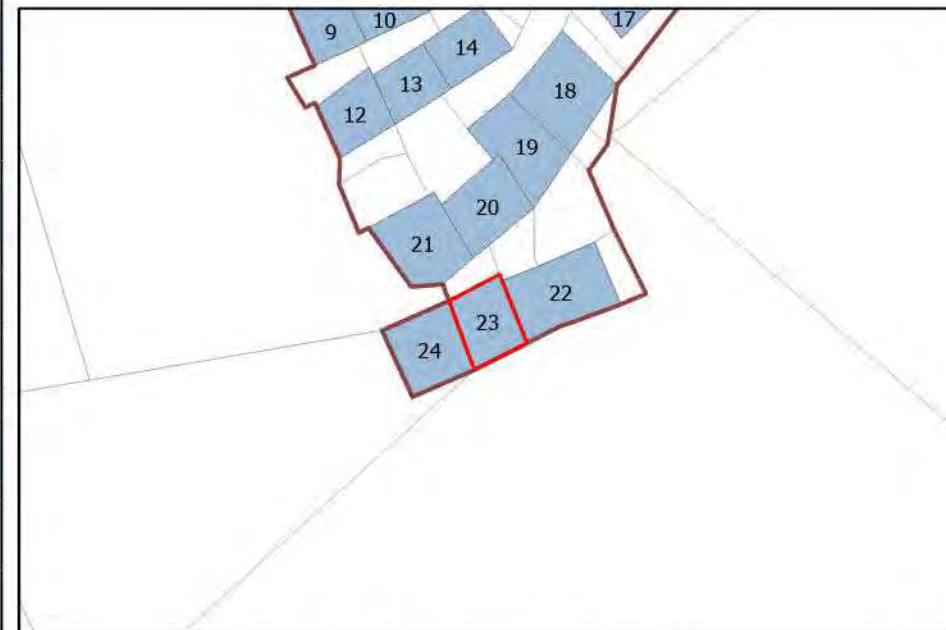


Estratto Catastale: Scala 1:500

Estremi Catastali:	
Foglio:	23
Mappale:	120
Caratteristiche Topologiche	
Tipologia:	Parte di schiera
Numero di piani:	1
Stato di conservazione	
Stato complessivo:	discreto
Degrado:	no
Destinazione d'uso	
Destinazione prevalente:	crotti
Valenze e Contrasti	
Valenze:	tipologico ambientale
Contrasti:	nessuno
Modalità di intervento (Piano delle Regole)	
Categoria di intervento:	C3 - Ristrutturazione Conservativa
Prescrizioni:	-



Foto 2023 n° 23



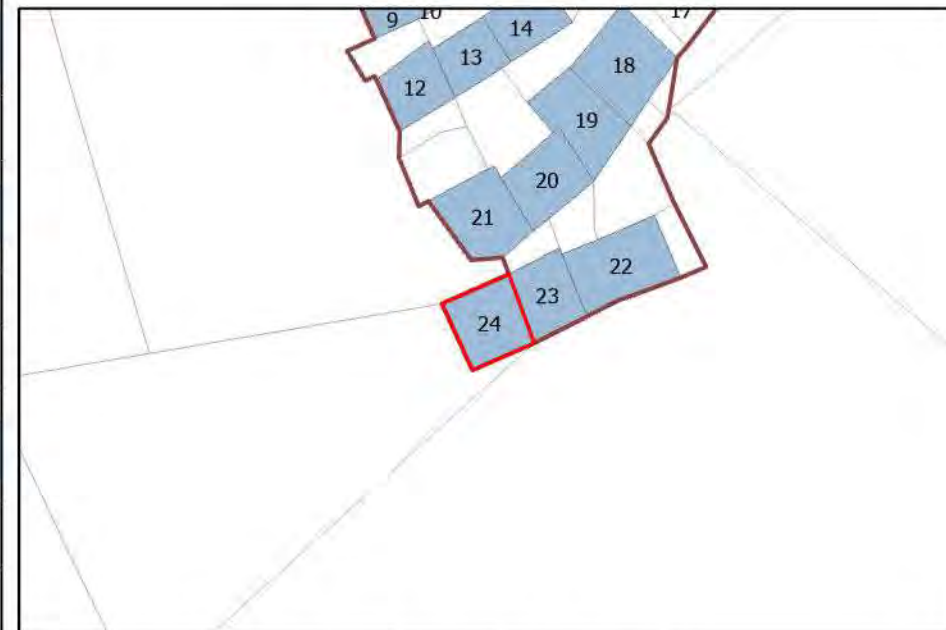
Estratto Catastale: Scala 1:500

SCHEDA N° 24 - Crotti Scegljo

Estremi Catastali:			
Foglio:	23	Mappale:	327
Caratteristiche Topologiche			
Tipologia:	Parte di schiera		
Numero di piani:	1		
Stato di conservazione			
Stato complessivo:	discreto		
Degrado:	no		
Destinazione d'uso			
Destinazione prevalente:	crotti		
Valenze e Contrasti			
Valenze:	tipologico ambientale		
Contrasti:	nessuno		
Modalità di intervento (Piano delle Regole)			
Categoria di intervento:	C3 - Ristrutturazione Conservativa		
Prescrizioni:	-		



Foto 2023 n° 24



Estratto Catastale: Scala 1:500

Estremi Catastali:	
Foglio:	23
Mappale:	285
Caratteristiche Topologiche	
Tipologia:	Edificio isolato
Numero di piani:	2
Stato di conservazione	
Stato complessivo:	cattivo
Degrado:	no
Destinazione d'uso	
Destinazione prevalente:	residenziale rurale
Valenze e Contrasti	
Valenze:	tipologico ambientale
Contrasti:	nessuno
Modalità di intervento (Piano delle Regole)	
Categoria di intervento:	C3 - Ristrutturazione Conservativa
Prescrizioni:	-



Foto 2009 n° 1



Estratto Catastale: Scala 1:500

Estremi Catastali:	
Foglio:	23
Mappale:	279-280
Caratteristiche Topologiche	
Tipologia:	Edificio isolato
Numero di piani:	2
Stato di conservazione	
Stato complessivo:	
Degrado:	no
Destinazione d'uso	
Destinazione prevalente:	residenziale rurale
Valenze e Contrasti	
Valenze:	tipologico ambientale
Contrasti:	nessuno
Modalità di intervento (Piano delle Regole)	
Categoria di intervento:	C3 - Ristrutturazione Conservativa
Prescrizioni:	-



Foto 2009 n° 2



Estratto Catastale: Scala 1:500

Estremi Catastali:	
Foglio:	23
Mappale:	284
Caratteristiche Topologiche	
Tipologia:	-
Numero di piani:	0
Stato di conservazione	
Stato complessivo:	-
Degrado:	si
Destinazione d'uso	
Destinazione prevalente:	-
Valenze e Contrasti	
Valenze:	-
Contrasti:	-
Modalità di intervento (Piano delle Regole)	
Categoria di intervento:	C5 - Ristrutturazione Urbanistica
Prescrizioni:	-



Foto 2009 n° 3



Estratto Catastale: Scala 1:500

Estremi Catastali:

Foglio: 23 Mappale: 283

Caratteristiche Topologiche

Tipologia: Parte di schiera

Numero di piani: 2

Stato di conservazione

Stato complessivo: cattivo

Degrado: no

Destinazione d'uso

Destinazione prevalente: rurale

Valenze e Contrasti

Valenze: tipologico ambientale

Contrasti: nessuno

Modalità di intervento (Piano delle Regole)

Categoria di intervento: C3 - Ristrutturazione Conservativa

Prescrizioni: -



Foto 2009 n° 4



Estratto Catastale: Scala 1:500

Estremi Catastali:	
Foglio:	31
Mappale:	382
Caratteristiche Topologiche	
Tipologia:	Edificio isolato
Numero di piani:	2
Stato di conservazione	
Stato complessivo:	cattivo
Degrado:	no
Destinazione d'uso	
Destinazione prevalente:	rurale
Valenze e Contrasti	
Valenze:	tipologico ambientale
Contrasti:	nessuno
Modalità di intervento (Piano delle Regole)	
Categoria di intervento:	C3 - Ristrutturazione Conservativa
Prescrizioni:	-



Foto 2023 n° 1

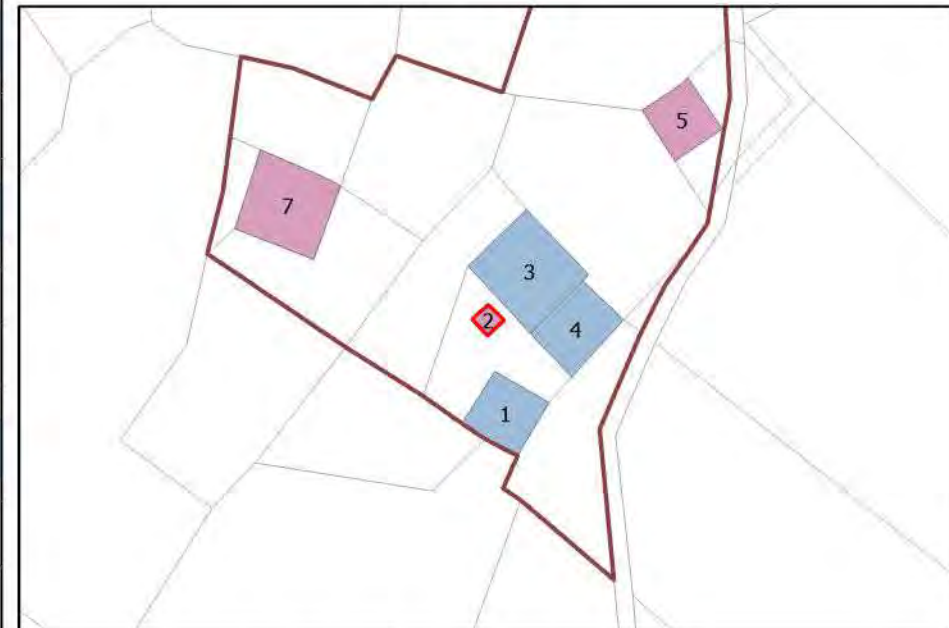


Estratto Catastale: Scala 1:500

Estremi Catastali:	
Foglio:	31
Mappale:	382
Caratteristiche Topologiche	
Tipologia:	Edificio isolato
Numero di piani:	1
Stato di conservazione	
Stato complessivo:	discreto
Degrado:	no
Destinazione d'uso	
Destinazione prevalente:	rurale
Valenze e Contrasti	
Valenze:	nessuna
Contrasti:	nessuno
Modalità di intervento (Piano delle Regole)	
Categoria di intervento:	C5 - Ristrutturazione Urbanistica
Prescrizioni:	-



Foto 2023 n° 2



Estratto Catastale: Scala 1:500

Estremi Catastali:	
Foglio:	31
Mappale:	383
Caratteristiche Topologiche	
Tipologia:	Parte di schiera
Numero di piani:	2
Stato di conservazione	
Stato complessivo:	cattivo
Degrado:	no
Destinazione d'uso	
Destinazione prevalente:	rurale
Valenze e Contrasti	
Valenze:	tipologico ambientale
Contrasti:	nessuno
Modalità di intervento (Piano delle Regole)	
Categoria di intervento:	C3 - Ristrutturazione Conservativa
Prescrizioni:	-



Foto 2023 n° 3



Estratto Catastale: Scala 1:500

Estremi Catastali:	
Foglio:	31
Mappale:	384
Caratteristiche Topologiche	
Tipologia:	Parte di schiera
Numero di piani:	2
Stato di conservazione	
Stato complessivo:	cattivo
Degrado:	no
Destinazione d'uso	
Destinazione prevalente:	rurale
Valenze e Contrasti	
Valenze:	tipologico ambientale
Contrasti:	nessuno
Modalità di intervento (Piano delle Regole)	
Categoria di intervento:	C3 - Ristrutturazione Conservativa
Prescrizioni:	



Foto 2023 n° 4

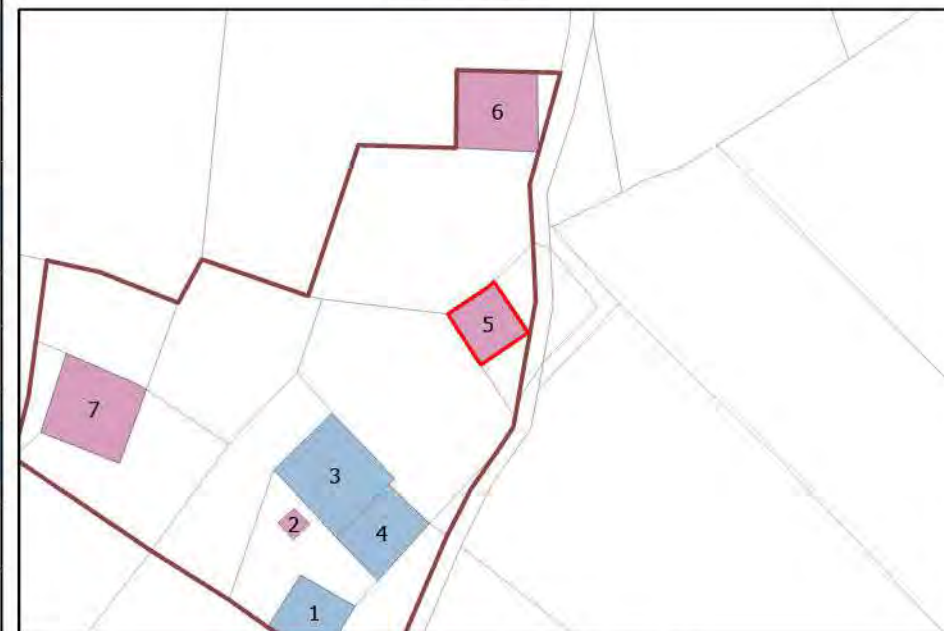


Estratto Catastale: Scala 1:500

Estremi Catastali:	
Foglio:	31
Mappale:	387
Caratteristiche Topologiche	
Tipologia:	-
Numero di piani:	0
Stato di conservazione	
Stato complessivo:	-
Degrado:	si
Destinazione d'uso	
Destinazione prevalente:	-
Valenze e Contrasti	
Valenze:	-
Contrasti:	-
Modalità di intervento (Piano delle Regole)	
Categoria di intervento:	C5 - Ristrutturazione Urbanistica
Prescrizioni:	-



Foto 2023 n° 5



Estratto Catastale: Scala 1:500

Estremi Catastali:	
Foglio:	31
Mappale:	378
Caratteristiche Topologiche	
Tipologia:	-
Numero di piani:	0
Stato di conservazione	
Stato complessivo:	-
Degrado:	si
Destinazione d'uso	
Destinazione prevalente:	-
Valenze e Contrasti	
Valenze:	-
Contrasti:	-
Modalità di intervento (Piano delle Regole)	
Categoria di intervento:	C5 - Ristrutturazione Urbanistica
Prescrizioni:	-



Foto 2023 n° 6



Estratto Catastale: Scala 1:500

Estremi Catastali:

Foglio: 31 Mappale: 590

Caratteristiche Topologiche

Tipologia: -

Numero di piani: 0

Stato di conservazione

Stato complessivo: -

Degrado: si

Destinazione d'uso

Destinazione prevalente: -

Valenze e Contrasti

Valenze: -

Contrasti: -

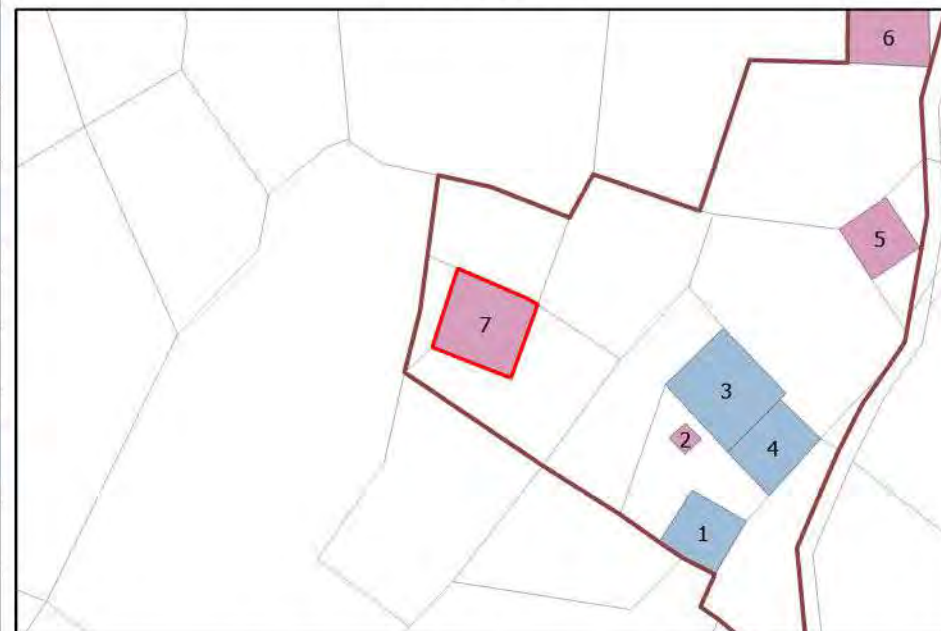
Modalità di intervento (Piano delle Regole)

Categoria di intervento: C5 - Ristrutturazione Urbanistica

Prescrizioni: -



Foto 2023 n° 7



Estratto Catastale: Scala 1:500

Estremi Catastali:	
Foglio:	28
Mappale:	108
Caratteristiche Topologiche	
Tipologia:	Edificio isolato
Numero di piani:	2
Stato di conservazione	
Stato complessivo:	buono
Degrado:	no
Destinazione d'uso	
Destinazione prevalente:	residenziale
Valenze e Contrasti	
Valenze:	nessuna
Contrasti:	nessuno
Modalità di intervento (Piano delle Regole)	
Categoria di intervento:	C4 - Ristrutturazione Edilizia senza demolizione
Prescrizioni:	-



Foto 2023 n° 1



Estratto Catastale: Scala 1:500

Estremi Catastali:

Foglio: 28 Mappale: 109

Caratteristiche Topologiche

Tipologia: Edificio isolato

Numero di piani: 2

Stato di conservazione

Stato complessivo: discreto

Degrado: no

Destinazione d'uso

Destinazione prevalente: rurale

Valenze e Contrasti

Valenze: tipologico ambientale

Contrasti: nessuno

Modalità di intervento (Piano delle Regole)

Categoria di intervento: C3 - Ristrutturazione Conservativa

Prescrizioni: -



Foto 2023 n° 2



Estratto Catastale: Scala 1:500

Estremi Catastali:	
Foglio:	28
Mappale:	110-112
Caratteristiche Topologiche	
Tipologia:	Edificio isolato
Numero di piani:	3
Stato di conservazione	
Stato complessivo:	buono
Degrado:	no
Destinazione d'uso	
Destinazione prevalente:	residenziale
Valenze e Contrasti	
Valenze:	nessuna
Contrasti:	contrasto con contesto
Modalità di intervento (Piano delle Regole)	
Categoria di intervento:	C4 - Ristrutturazione Edilizia senza demolizione
Prescrizioni:	-



Foto 2023 n° 3

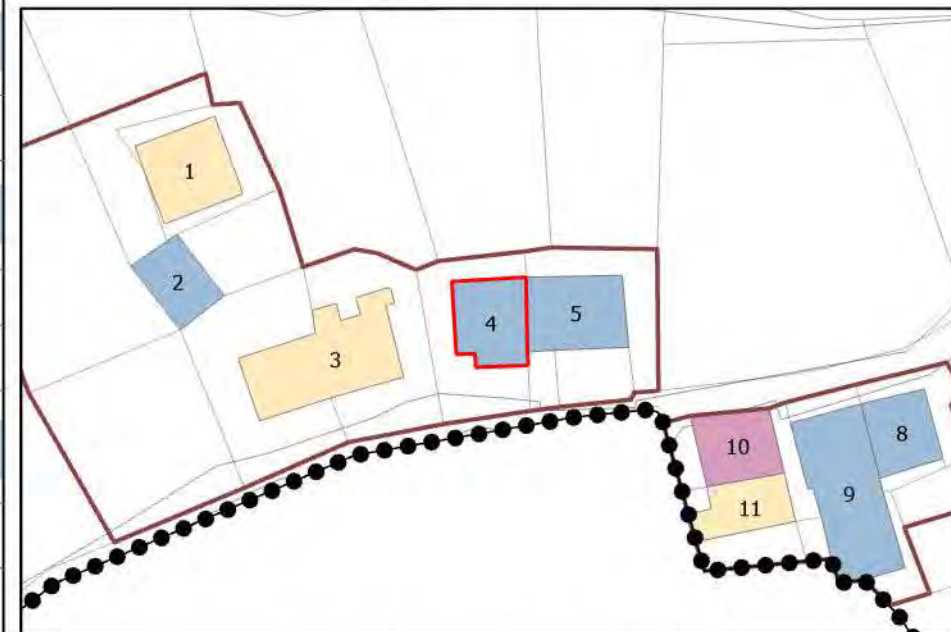


Estratto Catastale: Scala 1:500

Estremi Catastali:	
Foglio:	28
Mappale:	115
Caratteristiche Topologiche	
Tipologia:	Parte di schiera
Numero di piani:	3
Stato di conservazione	
Stato complessivo:	buono
Degrado:	no
Destinazione d'uso	
Destinazione prevalente:	residenziale
Valenze e Contrasti	
Valenze:	tipologico ambientale
Contrasti:	nessuno
Modalità di intervento (Piano delle Regole)	
Categoria di intervento:	C3 - Ristrutturazione Conservativa
Prescrizioni:	Parete intonacata



Foto 2023 n° 4



Estratto Catastale: Scala 1:500

SCHEDA N° 5 - Foppaccia

Estremi Catastali:

Foglio: 28 Mappale: 117

Caratteristiche Topologiche

Tipologia: Parte di schiera

Numero di piani: 3

Stato di conservazione

Stato complessivo: buono

Degrado: no

Destinazione d'uso

Destinazione prevalente: residenziale

Valenze e Contrasti

Valenze: tipologico ambientale

Contrasti: nessuno

Modalità di intervento (Piano delle Regole)

Categoria di intervento: C3 - Ristrutturazione Conservativa

Prescrizioni: -



Foto 2023 n° 5



Estratto Catastale: Scala 1:500

SCHEDA N° 6 - Foppaccia

Estremi Catastali:

Foglio: 28 Mappale: 210

Caratteristiche Topologiche

Tipologia: Parte di schiera

Numero di piani: 3

Stato di conservazione

Stato complessivo: buono

Degrado: no

Destinazione d'uso

Destinazione prevalente: residenziale

Valenze e Contrasti

Valenze: tipologico ambientale

Contrasti: nessuno

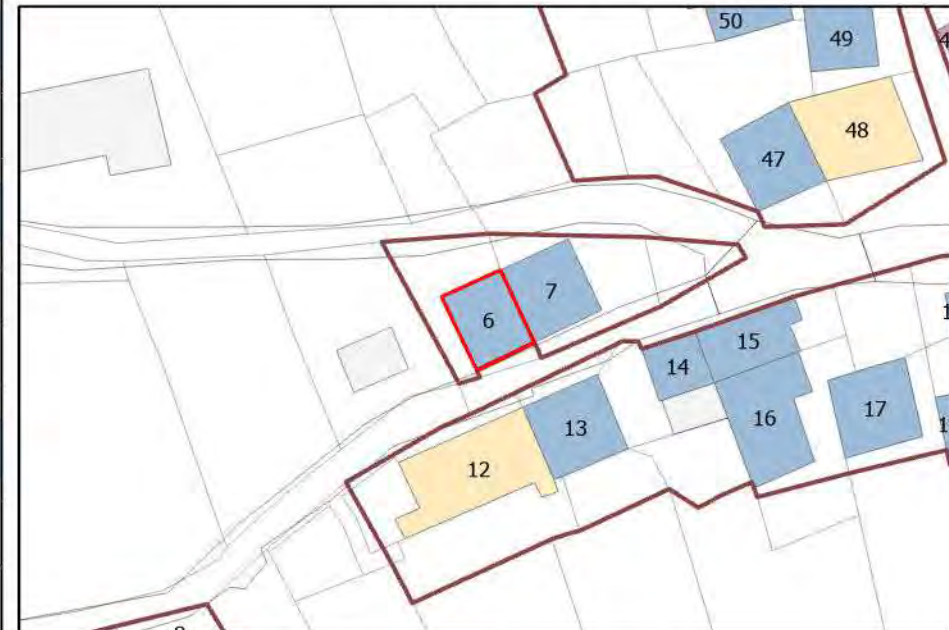
Modalità di intervento (Piano delle Regole)

Categoria di intervento: C3 - Ristrutturazione Conservativa

Prescrizioni: -



Foto 2023 n° 6



Estratto Catastale: Scala 1:500

SCHEDA N° 7 - Foppaccia

Estremi Catastali:

Foglio: 28 Mappale: 212

Caratteristiche Topologiche

Tipologia: Parte di schiera

Numero di piani: 3

Stato di conservazione

Stato complessivo: buono

Degrado: no

Destinazione d'uso

Destinazione prevalente: residenziale

Valenze e Contrasti

Valenze: tipologico ambientale

Contrasti: nessuno

Modalità di intervento (Piano delle Regole)

Categoria di intervento: C3 - Ristrutturazione Conservativa

Prescrizioni: -



Foto 2023 n° 7



Estratto Catastale: Scala 1:500

SCHEDA N° 8 - Foppaccia

Estremi Catastali:

Foglio: 28 Mappale: 196

Caratteristiche Topologiche

Tipologia: Parte di schiera

Numero di piani: 3

Stato di conservazione

Stato complessivo: buono

Degrado: no

Destinazione d'uso

Destinazione prevalente: residenziale

Valenze e Contrasti

Valenze: tipologico ambientale

Contrasti: nessuno

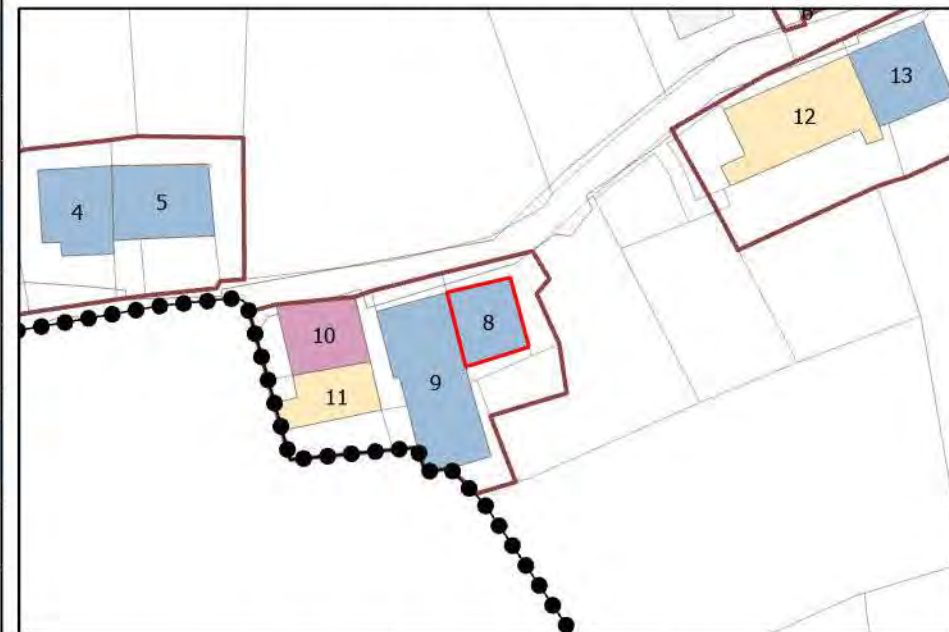
Modalità di intervento (Piano delle Regole)

Categoria di intervento: C3 - Ristrutturazione Conservativa

Prescrizioni: -



Foto 2023 n° 8



Estratto Catastale: Scala 1:500

Estremi Catastali:	
Foglio:	28
Mappale:	194
Caratteristiche Topologiche	
Tipologia:	Parte di schiera
Numero di piani:	4
Stato di conservazione	
Stato complessivo:	buono
Degrado:	no
Destinazione d'uso	
Destinazione prevalente:	residenziale
Valenze e Contrasti	
Valenze:	tipologico ambientale
Contrasti:	nessuno
Modalità di intervento (Piano delle Regole)	
Categoria di intervento:	C3 - Ristrutturazione Conservativa
Prescrizioni:	-



Foto 2023 n° 9

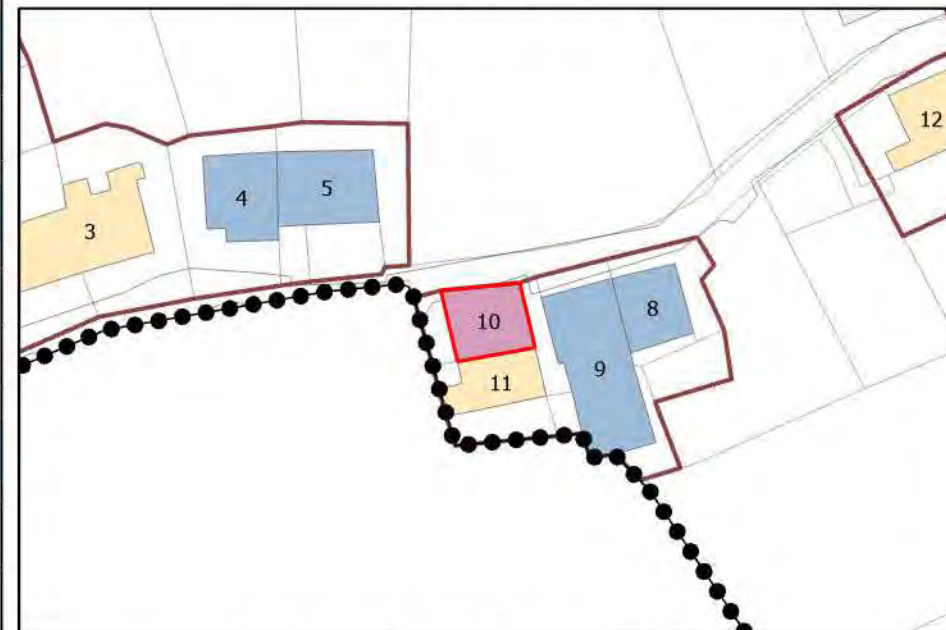


Estratto Catastale: Scala 1:500

Estremi Catastali:	
Foglio:	28
Mappale:	192
Caratteristiche Topologiche	
Tipologia:	Parte di schiera
Numero di piani:	4
Stato di conservazione	
Stato complessivo:	buono
Degrado:	no
Destinazione d'uso	
Destinazione prevalente:	residenziale
Valenze e Contrasti	
Valenze:	nessuna
Contrasti:	contrasto con contesto
Modalità di intervento (Piano delle Regole)	
Categoria di intervento:	C5 - Ristrutturazione Urbanistica
Prescrizioni:	-



Foto 2023 n° 10

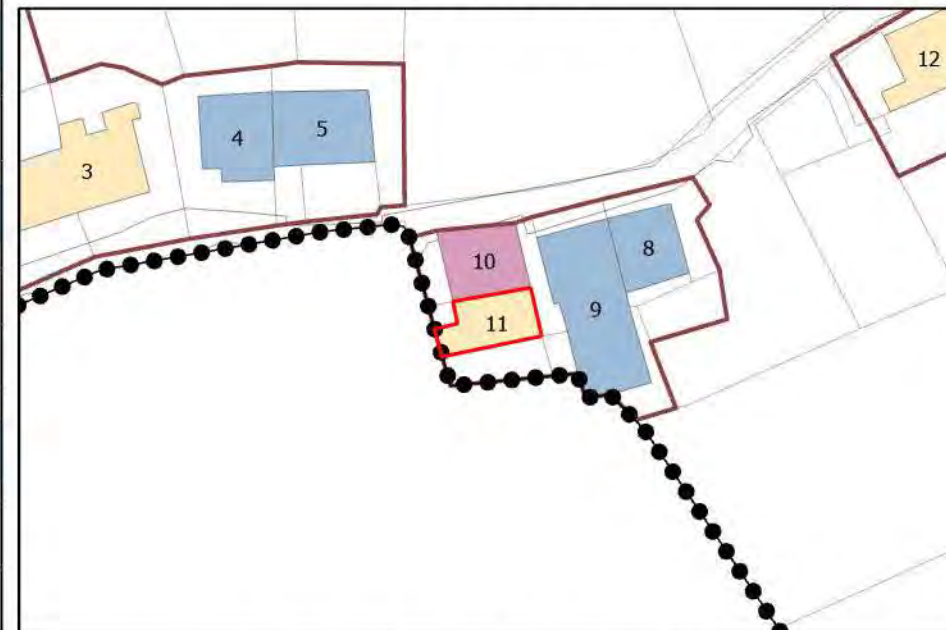


Estratto Catastale: Scala 1:500

Estremi Catastali:	
Foglio:	28
Mappale:	193
Caratteristiche Topologiche	
Tipologia:	Parte di schiera
Numero di piani:	3
Stato di conservazione	
Stato complessivo:	buono
Degrado:	no
Destinazione d'uso	
Destinazione prevalente:	residenziale
Valenze e Contrasti	
Valenze:	tipologico ambientale
Contrasti:	nessuno
Modalità di intervento (Piano delle Regole)	
Categoria di intervento:	C4 - Ristrutturazione Edilizia senza demolizione
Prescrizioni:	-



Foto 2023 n° 11



Estratto Catastale: Scala 1:500

SCHEDA N° 12 - Foppaccia

Estremi Catastali:

Foglio: 28 Mappale: 216

Caratteristiche Topologiche

Tipologia: Parte di schiera

Numero di piani: 4

Stato di conservazione

Stato complessivo: buono

Degrado: no

Destinazione d'uso

Destinazione prevalente: residenziale

Valenze e Contrasti

Valenze: nessuna

Contrasti: nessuno

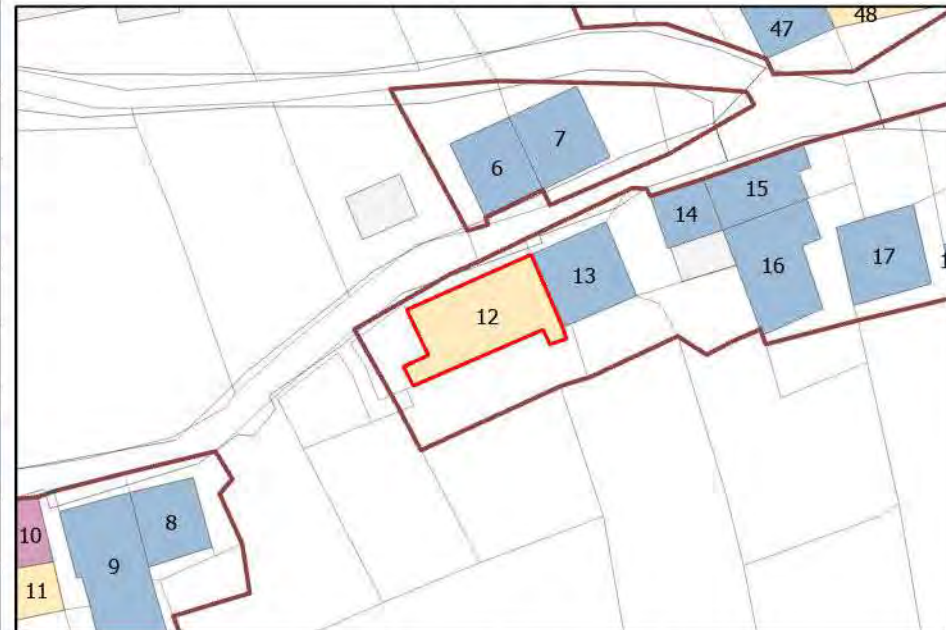
Modalità di intervento (Piano delle Regole)

Categoria di intervento: C4 - Ristrutturazione Edilizia senza demolizione

Prescrizioni: -



Foto 2023 n° 12



Estratto Catastale: Scala 1:500

SCHEDA N° 13 - Foppaccia

Estremi Catastali:			
Foglio:	28	Mappale:	218
Caratteristiche Topologiche			
Tipologia:	Parte di schiera		
Numero di piani:	4		
Stato di conservazione			
Stato complessivo:	buono		
Degrado:	no		
Destinazione d'uso			
Destinazione prevalente:	residenziale		
Valenze e Contrasti			
Valenze:	nessuna		
Contrasti:	nessuno		
Modalità di intervento (Piano delle Regole)			
Categoria di intervento:	C3 - Ristrutturazione Conservativa		
Prescrizioni:	-		



Foto 2023 n° 13



Estratto Catastale: Scala 1:500

SCHEDA N° 14 - Foppaccia

Estremi Catastali:			
Foglio:	28	Mappale:	221
Caratteristiche Topologiche			
Tipologia:	Parte di schiera		
Numero di piani:	3		
Stato di conservazione			
Stato complessivo:	buono		
Degrado:	no		
Destinazione d'uso			
Destinazione prevalente:	residenziale		
Valenze e Contrasti			
Valenze:	tipologico ambientale		
Contrasti:	nessuno		
Modalità di intervento (Piano delle Regole)			
Categoria di intervento:	C3 - Ristrutturazione Conservativa		
Prescrizioni:	-		



Foto 2023 n° 14



Estratto Catastale: Scala 1:500

SCHEDA N° 15 - Foppaccia

Estremi Catastali:

Foglio: 28 Mappale: 222

Caratteristiche Topologiche

Tipologia: Parte di schiera

Numero di piani: 3

Stato di conservazione

Stato complessivo: buono

Degrado: no

Destinazione d'uso

Destinazione prevalente: residenziale

Valenze e Contrasti

Valenze: tipologico ambientale

Contrasti: nessuno

Modalità di intervento (Piano delle Regole)

Categoria di intervento: C3 - Ristrutturazione Conservativa

Prescrizioni: -



Foto 2023 n° 15



Estratto Catastale: Scala 1:500

SCHEDA N° 16 - Foppaccia

Estremi Catastali:			
Foglio:	28	Mappale:	224
Caratteristiche Topologiche			
Tipologia:	Parte di schiera		
Numero di piani:	3		
Stato di conservazione			
Stato complessivo:	buono		
Degrado:	no		
Destinazione d'uso			
Destinazione prevalente:	residenziale		
Valenze e Contrasti			
Valenze:	tipologico ambientale		
Contrasti:	nessuno		
Modalità di intervento (Piano delle Regole)			
Categoria di intervento:	C3 - Ristrutturazione Conservativa		
Prescrizioni:	-		



Foto 2023 n° 16

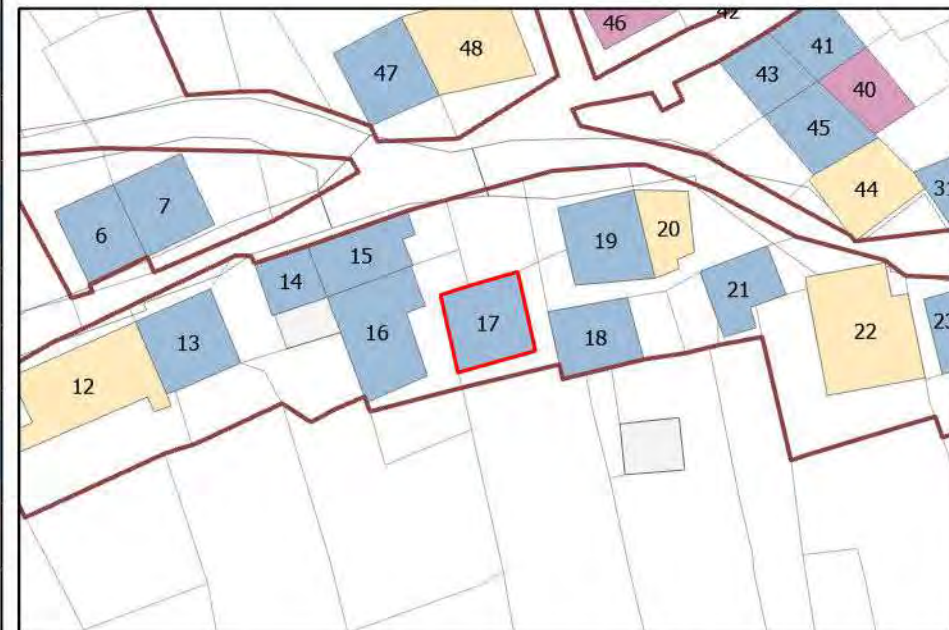


Estratto Catastale: Scala 1:500

Estremi Catastali:	
Foglio:	28
Mappale:	227
Caratteristiche Topologiche	
Tipologia:	Edificio isolato
Numero di piani:	3
Stato di conservazione	
Stato complessivo:	buono
Degrado:	no
Destinazione d'uso	
Destinazione prevalente:	residenziale
Valenze e Contrasti	
Valenze:	tipologico ambientale
Contrasti:	nessuno
Modalità di intervento (Piano delle Regole)	
Categoria di intervento:	C3 - Ristrutturazione Conservativa
Prescrizioni:	-



Foto 2023 n° 17

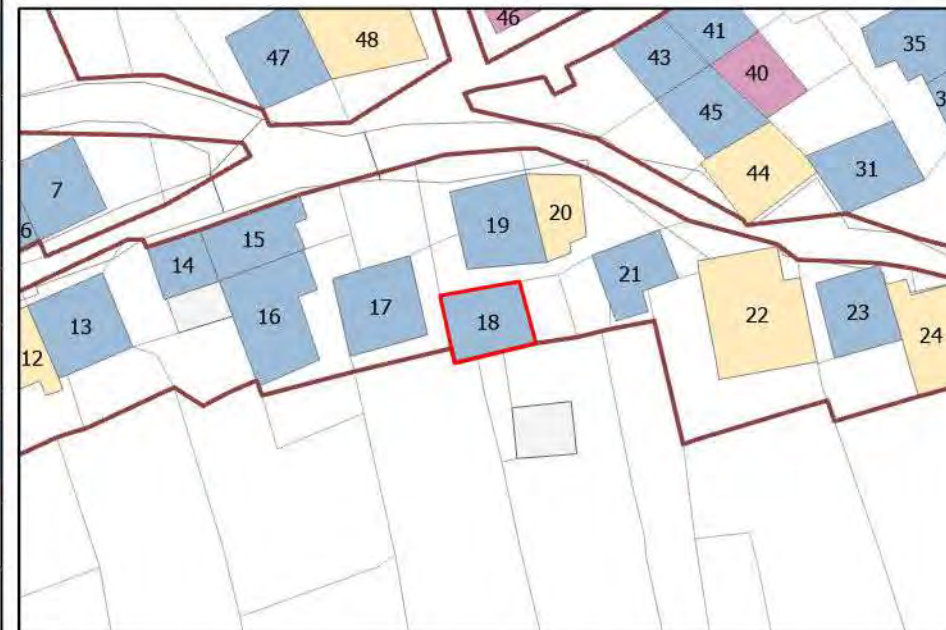


Estratto Catastale: Scala 1:500

Estremi Catastali:	
Foglio:	28
Mappale:	229
Caratteristiche Topologiche	
Tipologia:	Edificio isolato
Numero di piani:	2
Stato di conservazione	
Stato complessivo:	discreto
Degrado:	no
Destinazione d'uso	
Destinazione prevalente:	rurale
Valenze e Contrasti	
Valenze:	tipologico ambientale
Contrasti:	nessuno
Modalità di intervento (Piano delle Regole)	
Categoria di intervento:	C3 - Ristrutturazione Conservativa
Prescrizioni:	-



Foto 2023 n° 18



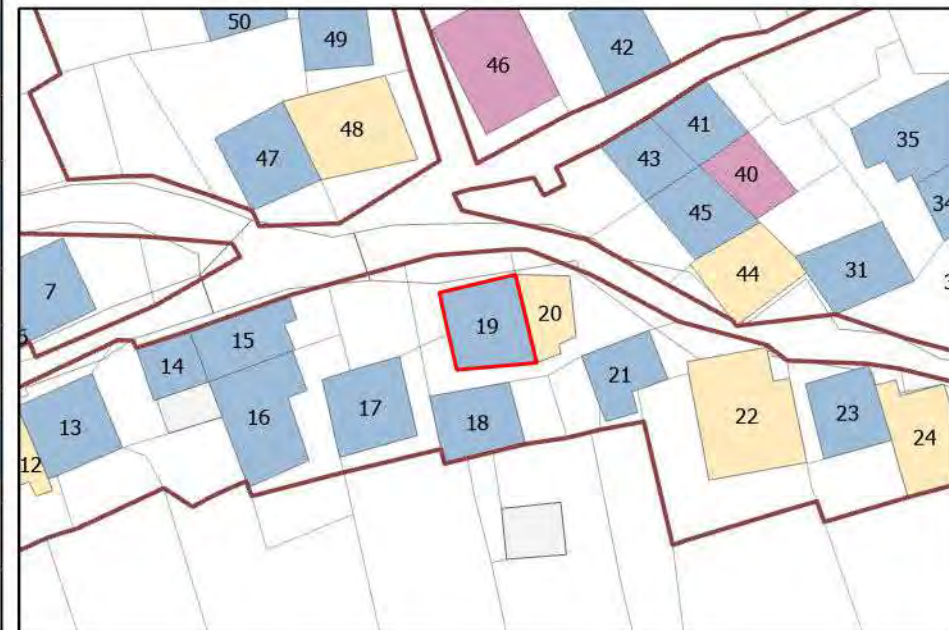
Estratto Catastale: Scala 1:500

SCHEDA N° 19 - Foppaccia

Estremi Catastali:			
Foglio:	28	Mappale:	232
Caratteristiche Topologiche			
Tipologia:	Parte di schiera		
Numero di piani:	2		
Stato di conservazione			
Stato complessivo:	buono		
Degrado:	no		
Destinazione d'uso			
Destinazione prevalente:	residenziale		
Valenze e Contrasti			
Valenze:	tipologico ambientale		
Contrasti:	nessuno		
Modalità di intervento (Piano delle Regole)			
Categoria di intervento:	C3 - Ristrutturazione Conservativa		
Prescrizioni:	-		



Foto 2023 n° 19

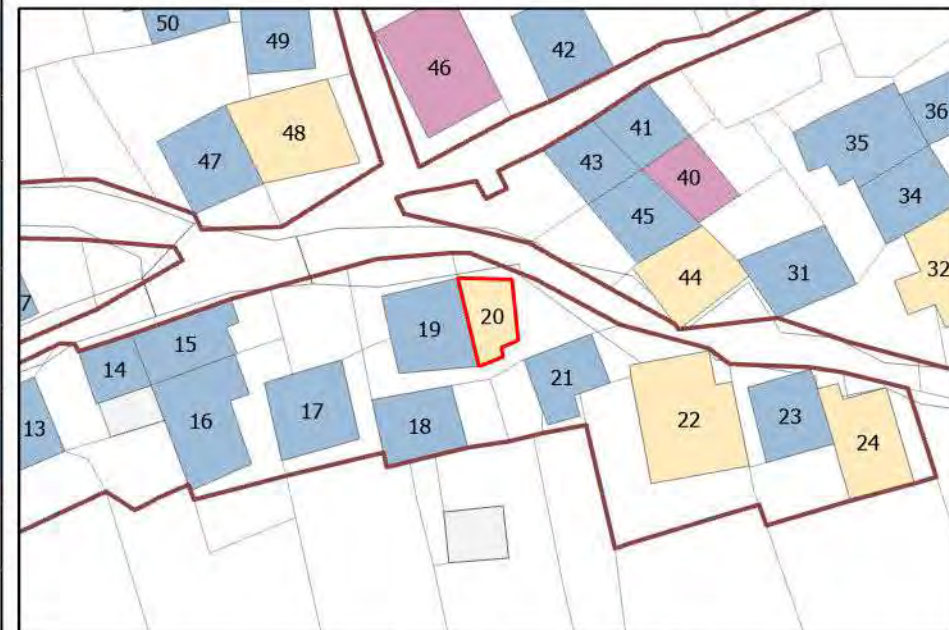


Estratto Catastale: Scala 1:500

Estremi Catastali:	
Foglio:	28
Mappale:	233
Caratteristiche Topologiche	
Tipologia:	Parte di schiera
Numero di piani:	3
Stato di conservazione	
Stato complessivo:	buono
Degrado:	no
Destinazione d'uso	
Destinazione prevalente:	residenziale
Valenze e Contrasti	
Valenze:	nessuna
Contrasti:	contrasto con contesto
Modalità di intervento (Piano delle Regole)	
Categoria di intervento:	C4 - Ristrutturazione Edilizia senza demolizione
Prescrizioni:	Scala esterna in c.a.



Foto 2023 n° 20



Estratto Catastale: Scala 1:500

Estremi Catastali:	
Foglio:	28
Mappale:	235
Caratteristiche Topologiche	
Tipologia:	Edificio isolato
Numero di piani:	3
Stato di conservazione	
Stato complessivo:	buono
Degrado:	no
Destinazione d'uso	
Destinazione prevalente:	residenziale rurale
Valenze e Contrasti	
Valenze:	tipologico ambientale
Contrasti:	nessuno
Modalità di intervento (Piano delle Regole)	
Categoria di intervento:	C3 - Ristrutturazione Conservativa
Prescrizioni:	-



Foto 2023 n° 21

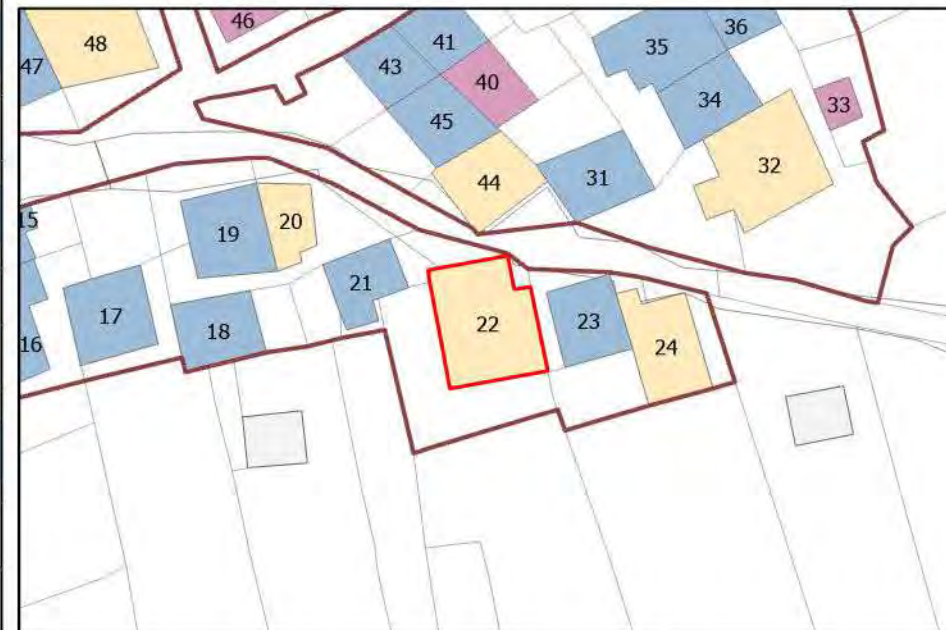


Estratto Catastale: Scala 1:500

Estremi Catastali:	
Foglio:	28
Mappale:	238-239
Caratteristiche Topologiche	
Tipologia:	Edificio isolato
Numero di piani:	4
Stato di conservazione	
Stato complessivo:	buono
Degrado:	no
Destinazione d'uso	
Destinazione prevalente:	residenziale
Valenze e Contrasti	
Valenze:	nessuna
Contrasti:	nessuno
Modalità di intervento (Piano delle Regole)	
Categoria di intervento:	C4 - Ristrutturazione Edilizia senza demolizione
Prescrizioni:	-



Foto 2023 n° 22

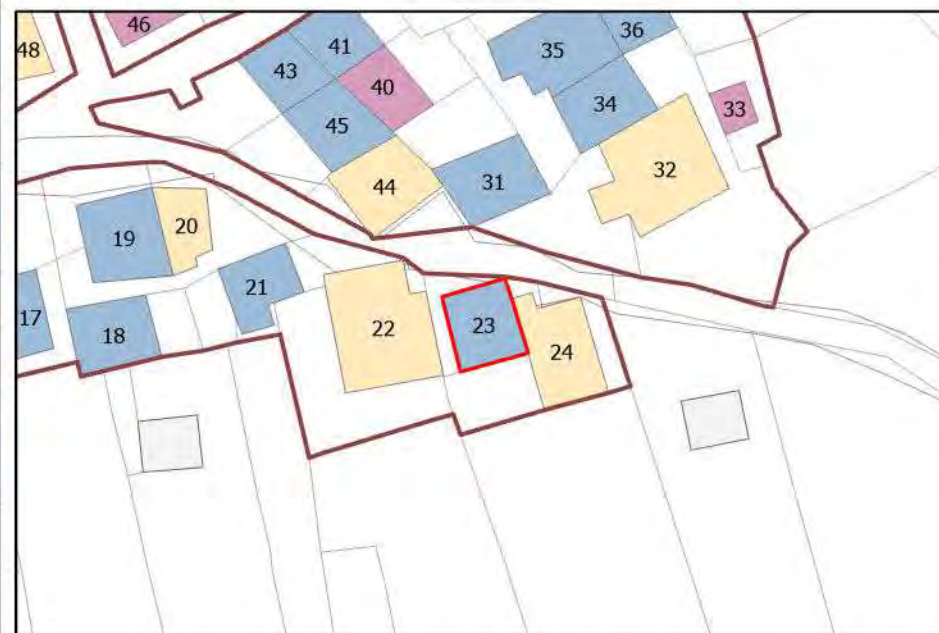


Estratto Catastale: Scala 1:500

Estremi Catastali:	
Foglio:	28
Mappale:	240
Caratteristiche Topologiche	
Tipologia:	Parte di schiera
Numero di piani:	3
Stato di conservazione	
Stato complessivo:	buono
Degrado:	no
Destinazione d'uso	
Destinazione prevalente:	residenziale
Valenze e Contrasti	
Valenze:	tipologico ambientale
Contrasti:	nessuno
Modalità di intervento (Piano delle Regole)	
Categoria di intervento:	C3 - Ristrutturazione Conservativa
Prescrizioni:	Scala esterna in c.a.



Foto 2023 n° 23



Estratto Catastale: Scala 1:500

SCHEDA N° 24 - Foppaccia

Estremi Catastali:

Foglio: 28 Mappale: 240

Caratteristiche Topologiche

Tipologia: Parte di schiera

Numero di piani: 3

Stato di conservazione

Stato complessivo: buono

Degrado: no

Destinazione d'uso

Destinazione prevalente: residenziale

Valenze e Contrasti

Valenze: nessuna

Contrasti: nessuno

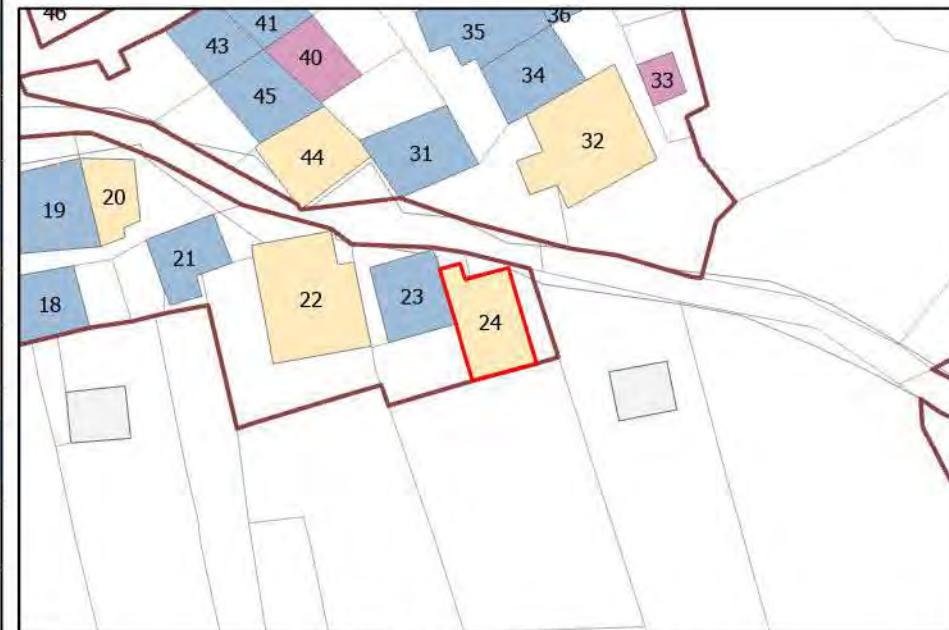
Modalità di intervento (Piano delle Regole)

Categoria di intervento: C4 - Ristrutturazione Edilizia senza demolizione

Prescrizioni: -



Foto 2023 n° 24



Estratto Catastale: Scala 1:500

SCHEDA N° 25 - Foppaccia

Estremi Catastali:

Foglio: 28 Mappale: 294

Caratteristiche Topologiche

Tipologia: Parte di schiera

Numero di piani: 2

Stato di conservazione

Stato complessivo: buono

Degrado: no

Destinazione d'uso

Destinazione prevalente: residenziale

Valenze e Contrasti

Valenze: nessuna

Contrasti: nessuno

Modalità di intervento (Piano delle Regole)

Categoria di intervento: C4 - Ristrutturazione Edilizia senza demolizione

Prescrizioni: -



Foto 2023 n° 25



Estratto Catastale: Scala 1:500

Estremi Catastali:	
Foglio:	28
Mappale:	293
Caratteristiche Topologiche	
Tipologia:	Parte di schiera
Numero di piani:	2
Stato di conservazione	
Stato complessivo:	buono
Degrado:	no
Destinazione d'uso	
Destinazione prevalente:	residenziale
Valenze e Contrasti	
Valenze:	tipologico ambientale
Contrasti:	nessuno
Modalità di intervento (Piano delle Regole)	
Categoria di intervento:	C3 - Ristrutturazione Conservativa
Prescrizioni:	-



Foto 2023 n° 26

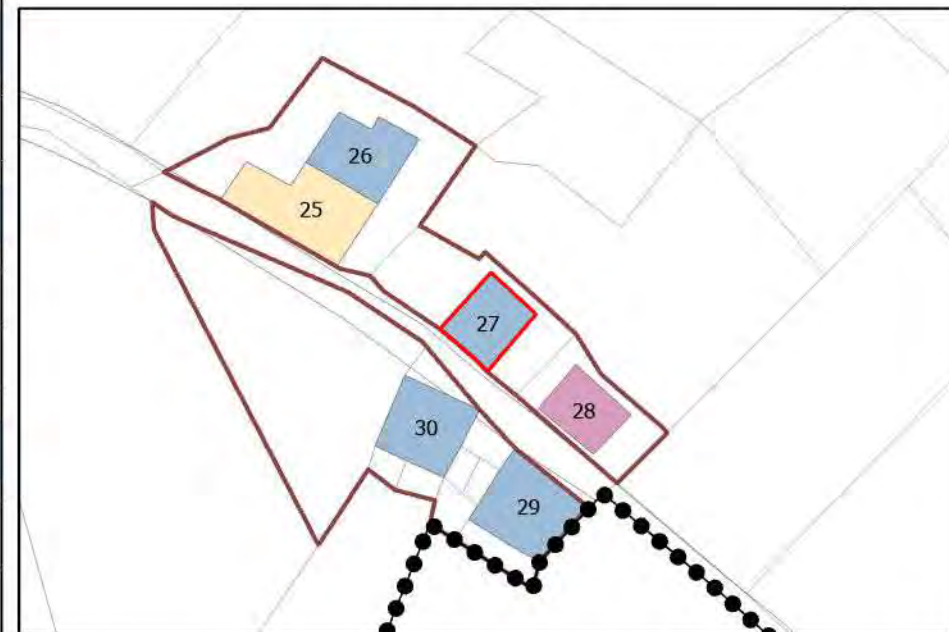


Estratto Catastale: Scala 1:500

Estremi Catastali:	
Foglio:	28
Mappale:	295
Caratteristiche Topologiche	
Tipologia:	Edificio isolato
Numero di piani:	3
Stato di conservazione	
Stato complessivo:	buono
Degrado:	no
Destinazione d'uso	
Destinazione prevalente:	residenziale
Valenze e Contrasti	
Valenze:	tipologico ambientale
Contrasti:	nessuno
Modalità di intervento (Piano delle Regole)	
Categoria di intervento:	C3 - Ristrutturazione Conservativa
Prescrizioni:	-



Foto 2023 n° 27

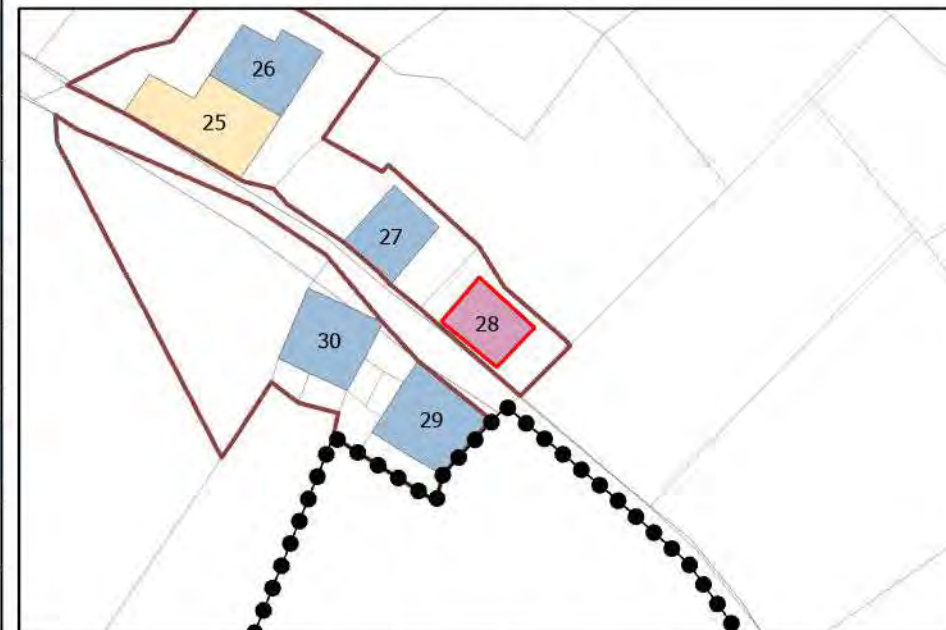


Estratto Catastale: Scala 1:500

Estremi Catastali:	
Foglio:	28
Mappale:	298
Caratteristiche Topologiche	
Tipologia:	Edificio isolato
Numero di piani:	1
Stato di conservazione	
Stato complessivo:	cattivo
Degrado:	no
Destinazione d'uso	
Destinazione prevalente:	box accessori magazzini
Valenze e Contrasti	
Valenze:	nessuna
Contrasti:	contrasto con contesto
Modalità di intervento (Piano delle Regole)	
Categoria di intervento:	C5 - Ristrutturazione Urbanistica
Prescrizioni:	-



Foto 2023 n° 28

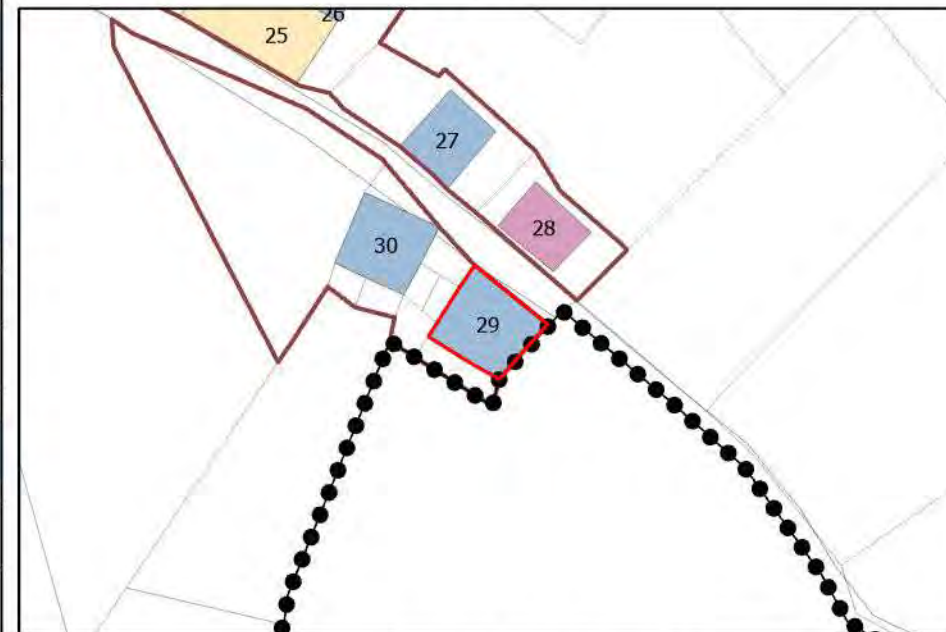


Estratto Catastale: Scala 1:500

Estremi Catastali:	
Foglio:	28
Mappale:	309
Caratteristiche Topologiche	
Tipologia:	Edificio isolato
Numero di piani:	3
Stato di conservazione	
Stato complessivo:	discreto
Degrado:	no
Destinazione d'uso	
Destinazione prevalente:	residenziale
Valenze e Contrasti	
Valenze:	tipologico ambientale
Contrasti:	nessuno
Modalità di intervento (Piano delle Regole)	
Categoria di intervento:	C3 - Ristrutturazione Conservativa
Prescrizioni:	Scala e pianerottolo esterno in c.a.



Foto 2023 n° 29

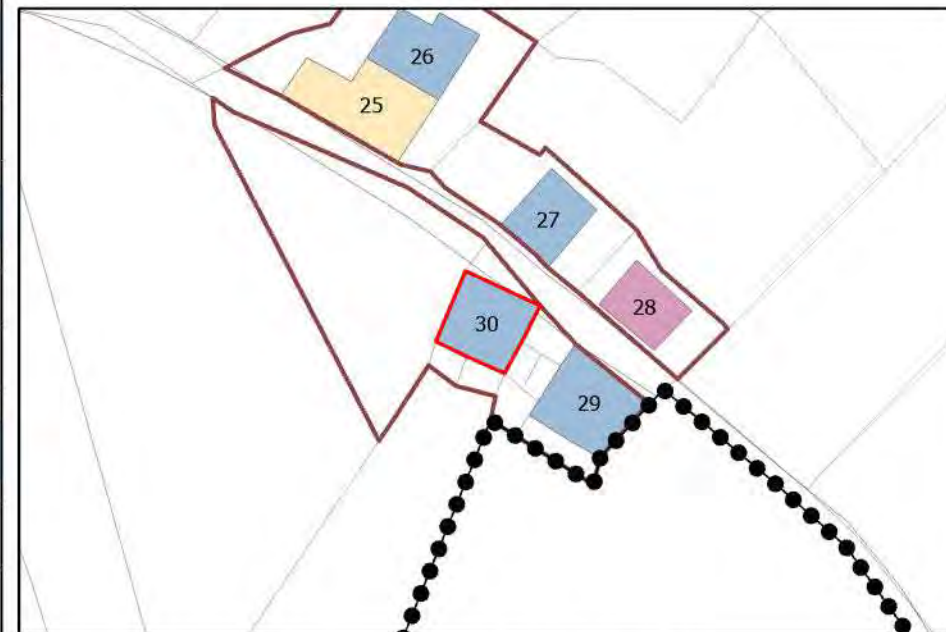


Estratto Catastale: Scala 1:500

Estremi Catastali:	
Foglio:	28
Mappale:	300
Caratteristiche Topologiche	
Tipologia:	Edificio isolato
Numero di piani:	3
Stato di conservazione	
Stato complessivo:	buono
Degrado:	no
Destinazione d'uso	
Destinazione prevalente:	residenziale
Valenze e Contrasti	
Valenze:	tipologico ambientale
Contrasti:	nessuno
Modalità di intervento (Piano delle Regole)	
Categoria di intervento:	C3 - Ristrutturazione Conservativa
Prescrizioni:	-



Foto 2023 n° 30



Estratto Catastale: Scala 1:500

Estremi Catastali:	
Foglio:	28
Mappale:	265
Caratteristiche Topologiche	
Tipologia:	Parte di schiera
Numero di piani:	3
Stato di conservazione	
Stato complessivo:	discreto
Degrado:	no
Destinazione d'uso	
Destinazione prevalente:	residenziale
Valenze e Contrasti	
Valenze:	tipologico ambientale
Contrasti:	nessuno
Modalità di intervento (Piano delle Regole)	
Categoria di intervento:	C3 - Ristrutturazione Conservativa
Prescrizioni:	-



Foto 2023 n° 31



Estratto Catastale: Scala 1:500

SCHEDA N° 32 - Foppaccia

Estremi Catastali:

Foglio: 28 Mappale: 271

Caratteristiche Topologiche

Tipologia: Parte di schiera

Numero di piani: 3

Stato di conservazione

Stato complessivo: buono

Degrado: no

Destinazione d'uso

Destinazione prevalente: residenziale

Valenze e Contrasti

Valenze: nessuna

Contrasti: nessuno

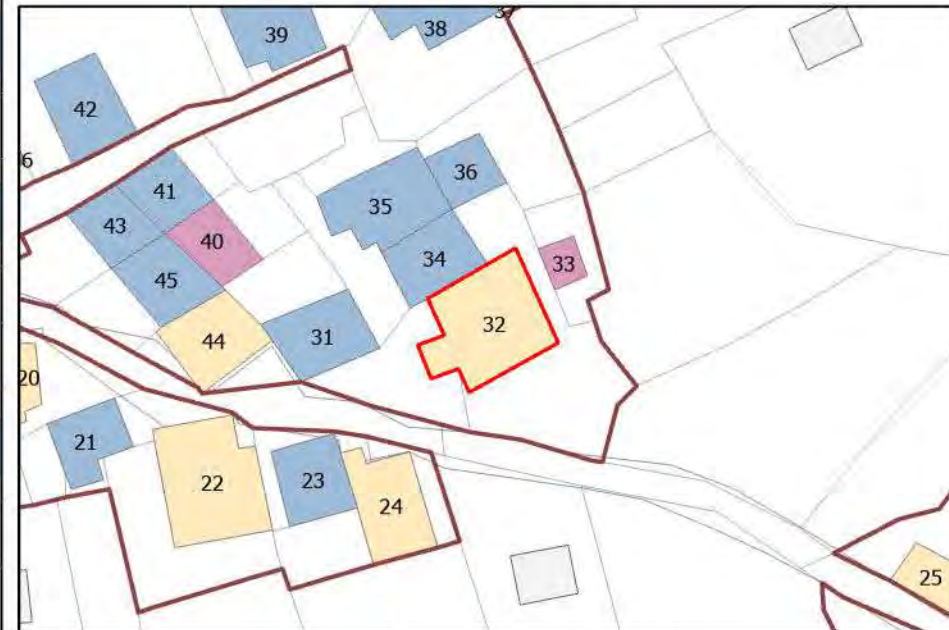
Modalità di intervento (Piano delle Regole)

Categoria di intervento: C4 - Ristrutturazione Edilizia senza demolizione

Prescrizioni: -



Foto 2023 n° 32

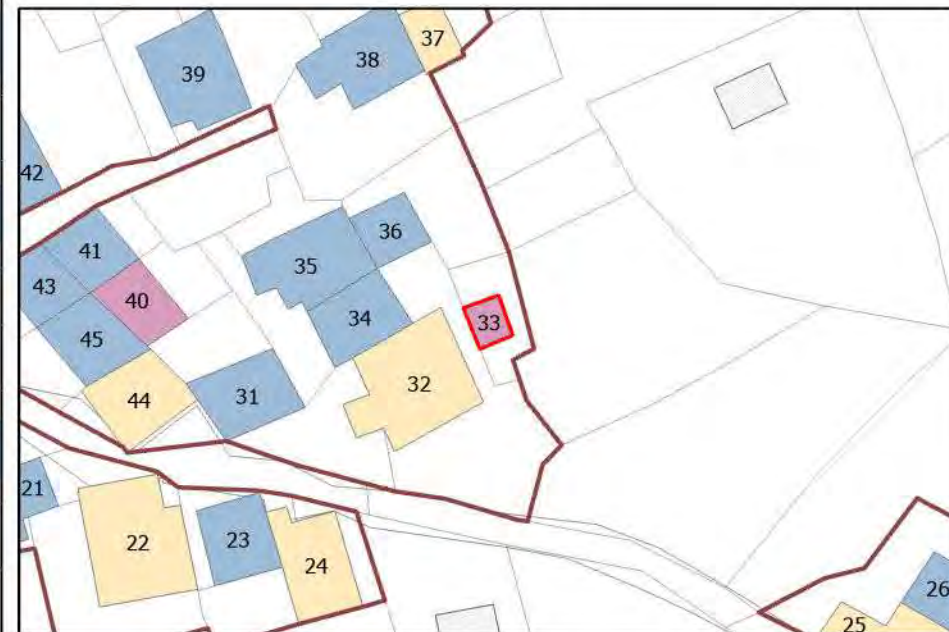


Estratto Catastale: Scala 1:500

Estremi Catastali:	
Foglio:	28
Mappale:	139
Caratteristiche Topologiche	
Tipologia:	Edificio isolato
Numero di piani:	1
Stato di conservazione	
Stato complessivo:	discreto
Degrado:	no
Destinazione d'uso	
Destinazione prevalente:	box accessori magazzini
Valenze e Contrasti	
Valenze:	nessuna
Contrasti:	contrasto con contesto
Modalità di intervento (Piano delle Regole)	
Categoria di intervento:	C5 - Ristrutturazione Urbanistica
Prescrizioni:	-



Foto 2023 n° 33



Estratto Catastale: Scala 1:500

Estremi Catastali:	
Foglio:	28
Mappale:	268
Caratteristiche Topologiche	
Tipologia:	Parte di schiera
Numero di piani:	3
Stato di conservazione	
Stato complessivo:	discreto
Degrado:	no
Destinazione d'uso	
Destinazione prevalente:	residenziale rurale
Valenze e Contrasti	
Valenze:	tipologico ambientale
Contrasti:	nessuno
Modalità di intervento (Piano delle Regole)	
Categoria di intervento:	C3 - Ristrutturazione Conservativa
Prescrizioni:	-



Foto 2023 n° 34



Estratto Catastale: Scala 1:500

SCHEDA N° 35 - Foppaccia

Studioquattro

Estremi Catastali:

Foglio: 28 Mappale: 257

Caratteristiche Topologiche

Tipologia: Parte di schiera

Numero di piani: 3

Stato di conservazione

Stato complessivo: buono

Degrado: no

Destinazione d'uso

Destinazione prevalente: residenziale

Valenze e Contrasti

Valenze: tipologico ambientale

Contrasti: nessuno

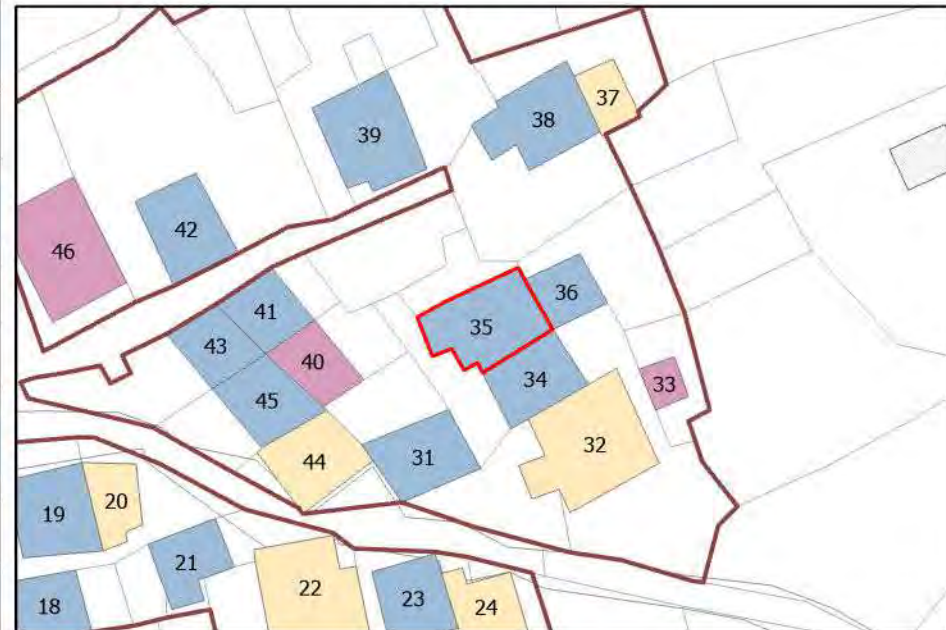
Modalità di intervento (Piano delle Regole)

Categoria di intervento: C3 - Ristrutturazione Conservativa

Prescrizioni: -



Foto 2023 n° 35

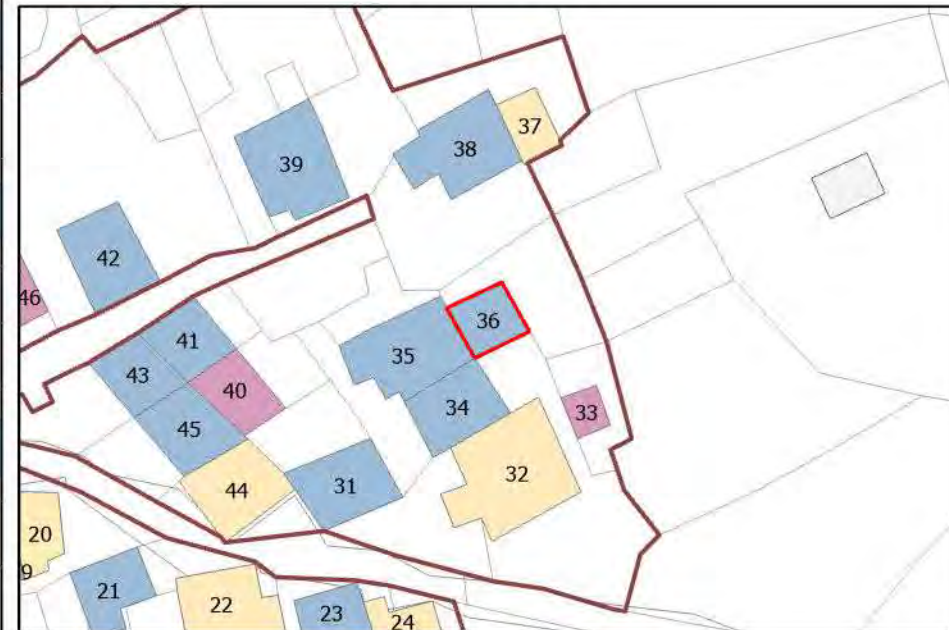


Estratto Catastale: Scala 1:500

Estremi Catastali:	
Foglio:	28
Mappale:	269
Caratteristiche Topologiche	
Tipologia:	Parte di schiera
Numero di piani:	2
Stato di conservazione	
Stato complessivo:	buono
Degrado:	no
Destinazione d'uso	
Destinazione prevalente:	residenziale
Valenze e Contrasti	
Valenze:	tipologico ambientale
Contrasti:	nessuno
Modalità di intervento (Piano delle Regole)	
Categoria di intervento:	C3 - Ristrutturazione Conservativa
Prescrizioni:	-



Foto 2023 n° 36

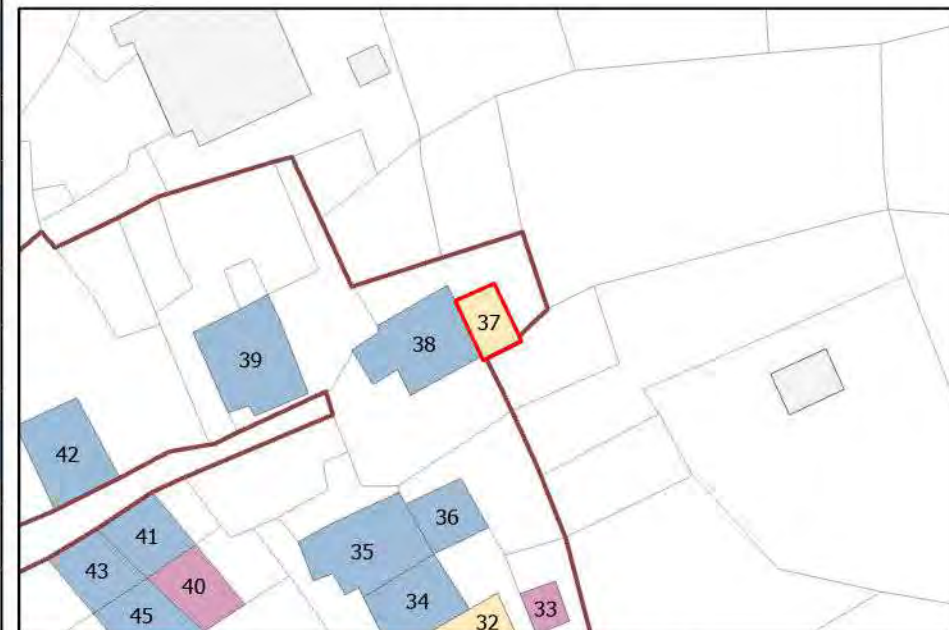


Estratto Catastale: Scala 1:500

Estremi Catastali:	
Foglio:	28
Mappale:	260
Caratteristiche Topologiche	
Tipologia:	Parte di schiera
Numero di piani:	3
Stato di conservazione	
Stato complessivo:	buono
Degrado:	no
Destinazione d'uso	
Destinazione prevalente:	residenziale
Valenze e Contrasti	
Valenze:	nessuna
Contrasti:	nessuno
Modalità di intervento (Piano delle Regole)	
Categoria di intervento:	C4 - Ristrutturazione Edilizia senza demolizione
Prescrizioni:	-



Foto 2023 n° 37

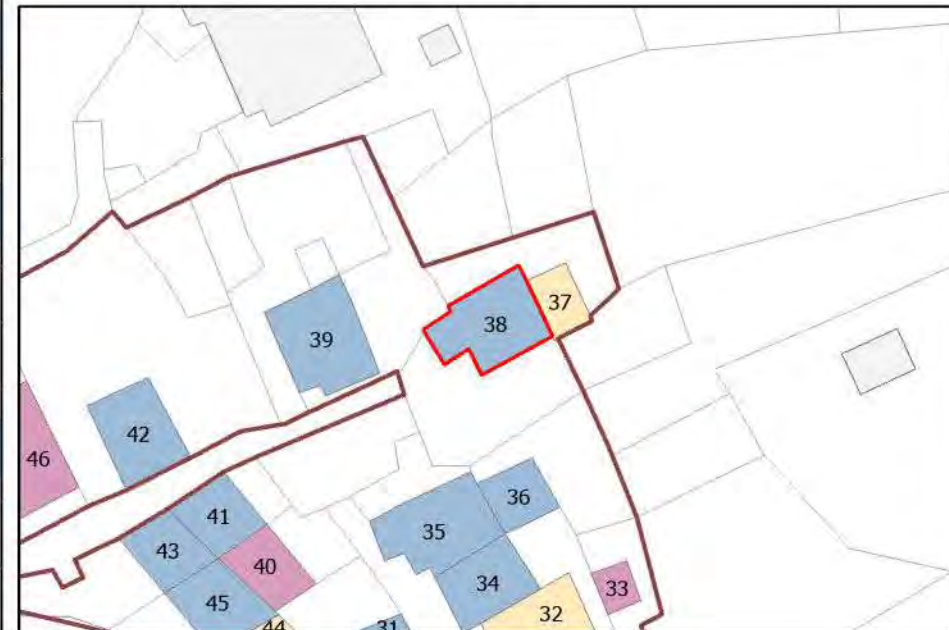


Estratto Catastale: Scala 1:500

Estremi Catastali:	
Foglio:	28
Mappale:	259
Caratteristiche Topologiche	
Tipologia:	Parte di schiera
Numero di piani:	3
Stato di conservazione	
Stato complessivo:	buono
Degrado:	no
Destinazione d'uso	
Destinazione prevalente:	residenziale
Valenze e Contrasti	
Valenze:	tipologico ambientale
Contrasti:	nessuno
Modalità di intervento (Piano delle Regole)	
Categoria di intervento:	C3 - Ristrutturazione Conservativa
Prescrizioni:	-



Foto 2023 n° 38

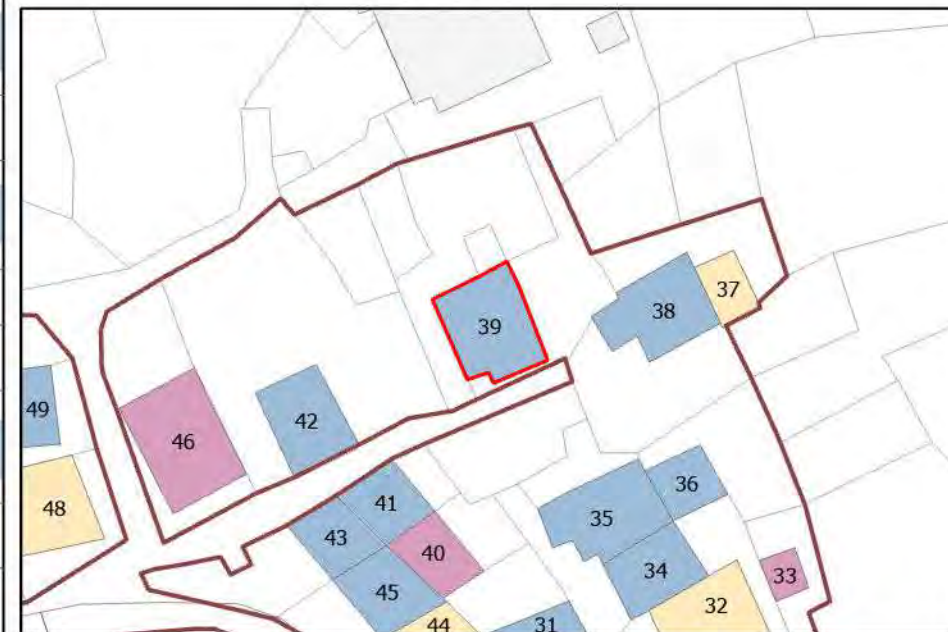


Estratto Catastale: Scala 1:500

Estremi Catastali:	
Foglio:	28
Mappale:	346
Caratteristiche Topologiche	
Tipologia:	Edificio isolato
Numero di piani:	3
Stato di conservazione	
Stato complessivo:	buono
Degrado:	no
Destinazione d'uso	
Destinazione prevalente:	residenziale
Valenze e Contrasti	
Valenze:	tipologico ambientale
Contrasti:	nessuno
Modalità di intervento (Piano delle Regole)	
Categoria di intervento:	C3 - Ristrutturazione Conservativa
Prescrizioni:	-



Foto 2023 n° 39



Estratto Catastale: Scala 1:500

Estremi Catastali:	
Foglio:	28
Mappale:	253
Caratteristiche Topologiche	
Tipologia:	Parte di schiera
Numero di piani:	2
Stato di conservazione	
Stato complessivo:	cattivo
Degrado:	no
Destinazione d'uso	
Destinazione prevalente:	rurale
Valenze e Contrasti	
Valenze:	tipologico ambientale
Contrasti:	nessuno
Modalità di intervento (Piano delle Regole)	
Categoria di intervento:	C5 - Ristrutturazione Urbanistica
Prescrizioni:	-



Foto 2023 n° 40



Estratto Catastale: Scala 1:500

SCHEDA N° 41 - Foppaccia

Estremi Catastali:

Foglio: 28 Mappale: 253

Caratteristiche Topologiche

Tipologia: Parte di schiera

Numero di piani: 3

Stato di conservazione

Stato complessivo: discreto

Degrado: no

Destinazione d'uso

Destinazione prevalente: rurale

Valenze e Contrasti

Valenze: tipologico ambientale

Contrasti: nessuno

Modalità di intervento (Piano delle Regole)

Categoria di intervento: C3 - Ristrutturazione Conservativa

Prescrizioni: -



Foto 2023 n° 41

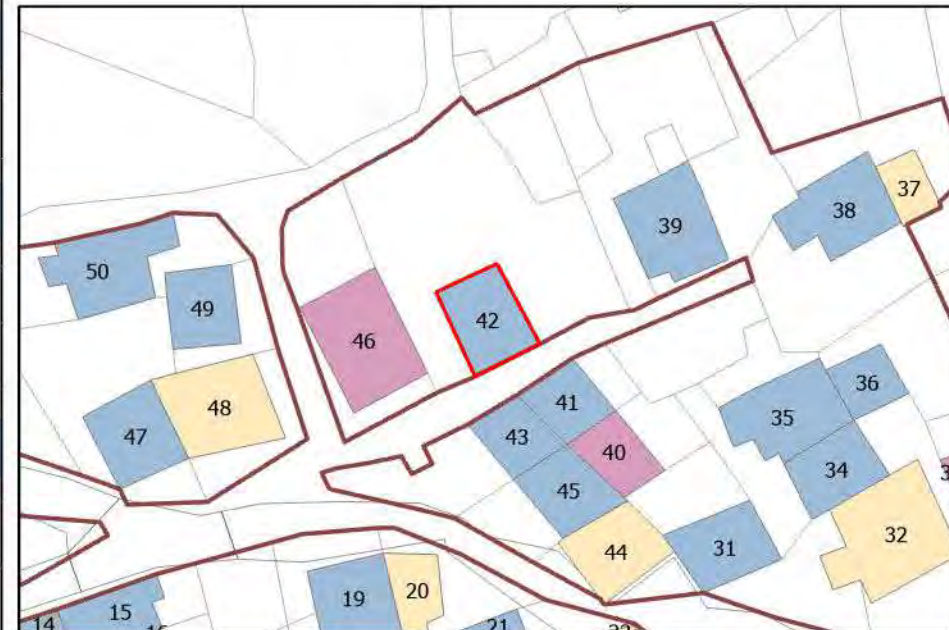


Estratto Catastale: Scala 1:500

Estremi Catastali:	
Foglio:	28
Mappale:	243
Caratteristiche Topologiche	
Tipologia:	Edificio isolato
Numero di piani:	3
Stato di conservazione	
Stato complessivo:	buono
Degrado:	no
Destinazione d'uso	
Destinazione prevalente:	residenziale
Valenze e Contrasti	
Valenze:	nessuna
Contrasti:	nessuno
Modalità di intervento (Piano delle Regole)	
Categoria di intervento:	C3 - Ristrutturazione Conservativa
Prescrizioni:	-



Foto 2023 n° 42



Estratto Catastale: Scala 1:500

SCHEDA N° 43 - Foppaccia

Estremi Catastali:			
Foglio:	28	Mappale:	250
Caratteristiche Topologiche			
Tipologia:	Parte di schiera		
Numero di piani:	3		
Stato di conservazione			
Stato complessivo:	buono		
Degrado:	no		
Destinazione d'uso			
Destinazione prevalente:	residenziale		
Valenze e Contrasti			
Valenze:	tipologico ambientale		
Contrasti:	nessuno		
Modalità di intervento (Piano delle Regole)			
Categoria di intervento:	C3 - Ristrutturazione Conservativa		
Prescrizioni:	Tipologia balcone, rivestimento scala esterna.		



Foto 2023 n° 43



Estratto Catastale: Scala 1:500

SCHEDA N° 44 - Foppaccia

Estremi Catastali:			
Foglio:	28	Mappale:	262
Caratteristiche Topologiche			
Tipologia:	Parte di schiera		
Numero di piani:	3		
Stato di conservazione			
Stato complessivo:	buono		
Degrado:	no		
Destinazione d'uso			
Destinazione prevalente:	residenziale		
Valenze e Contrasti			
Valenze:	nessuna		
Contrasti:	nessuno		
Modalità di intervento (Piano delle Regole)			
Categoria di intervento:	C4 - Ristrutturazione Edilizia senza demolizione		
Prescrizioni:	-		



Foto 2023 n° 44



Estratto Catastale: Scala 1:500

Estremi Catastali:	
Foglio:	28
Mappale:	252
Caratteristiche Topologiche	
Tipologia:	Parte di schiera
Numero di piani:	2
Stato di conservazione	
Stato complessivo:	discreto
Degrado:	no
Destinazione d'uso	
Destinazione prevalente:	residenziale
Valenze e Contrasti	
Valenze:	nessuna
Contrasti:	nessuno
Modalità di intervento (Piano delle Regole)	
Categoria di intervento:	C3 - Ristrutturazione Conservativa
Prescrizioni:	-



Foto 2023 n° 45



Estratto Catastale: Scala 1:500

Estremi Catastali:	
Foglio:	28
Mappale:	242
Caratteristiche Topologiche	
Tipologia:	-
Numero di piani:	0
Stato di conservazione	
Stato complessivo:	-
Degrado:	si
Destinazione d'uso	
Destinazione prevalente:	-
Valenze e Contrasti	
Valenze:	-
Contrasti:	-
Modalità di intervento (Piano delle Regole)	
Categoria di intervento:	C5 - Ristrutturazione Urbanistica
Prescrizioni:	-



Foto 2023 n° 46



Estratto Catastale: Scala 1:500

SCHEDA N° 47 - Foppaccia

Estremi Catastali:			
Foglio:	28	Mappale:	207
Caratteristiche Topologiche			
Tipologia:	Parte di schiera		
Numero di piani:	3		
Stato di conservazione			
Stato complessivo:	buono		
Degrado:	no		
Destinazione d'uso			
Destinazione prevalente:	residenziale		
Valenze e Contrasti			
Valenze:	tipologico ambientale		
Contrasti:	nessuno		
Modalità di intervento (Piano delle Regole)			
Categoria di intervento:	C3 - Ristrutturazione Conservativa		
Prescrizioni:	Scala esterna in c.a.		



Foto 2023 n° 47



Estratto Catastale: Scala 1:500

Estremi Catastali:	
Foglio:	28
Mappale:	208
Caratteristiche Topologiche	
Tipologia:	Parte di schiera
Numero di piani:	3
Stato di conservazione	
Stato complessivo:	buono
Degrado:	no
Destinazione d'uso	
Destinazione prevalente:	residenziale
Valenze e Contrasti	
Valenze:	nessuna
Contrasti:	nessuno
Modalità di intervento (Piano delle Regole)	
Categoria di intervento:	C4 - Ristrutturazione Edilizia senza demolizione
Prescrizioni:	-



Foto 2023 n° 48

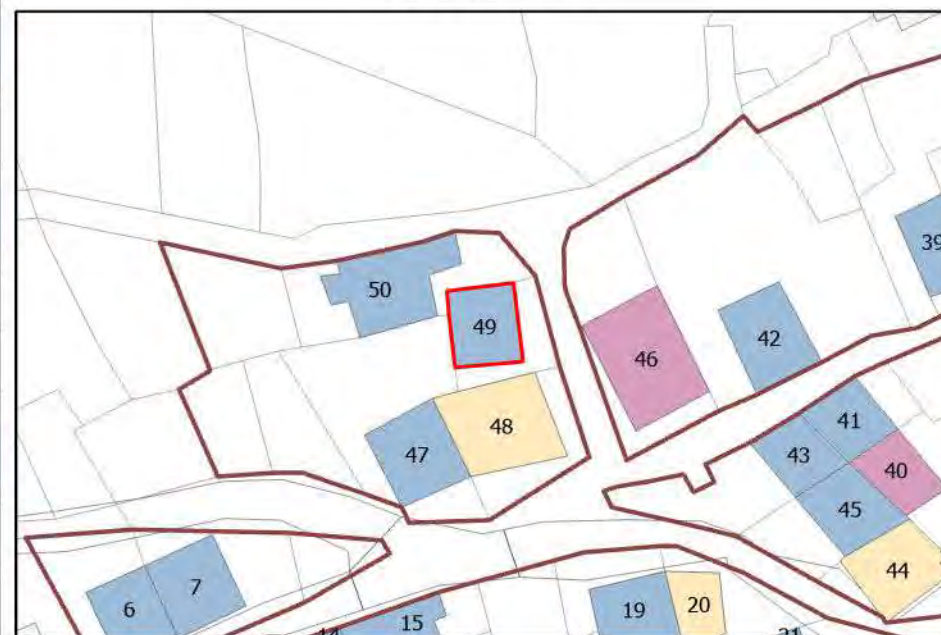


Estratto Catastale: Scala 1:500

Estremi Catastali:	
Foglio:	28
Mappale:	205
Caratteristiche Topologiche	
Tipologia:	Edificio isolato
Numero di piani:	3
Stato di conservazione	
Stato complessivo:	buono
Degrado:	no
Destinazione d'uso	
Destinazione prevalente:	residenziale
Valenze e Contrasti	
Valenze:	tipologico ambientale
Contrasti:	nessuno
Modalità di intervento (Piano delle Regole)	
Categoria di intervento:	C3 - Ristrutturazione Conservativa
Prescrizioni:	-



Foto 2023 n° 49



Estratto Catastale: Scala 1:500

Estremi Catastali:

Foglio: 28 Mappale: 204

Caratteristiche Topologiche

Tipologia: Edificio isolato

Numero di piani: 3

Stato di conservazione

Stato complessivo: discreto

Degrado: no

Destinazione d'uso

Destinazione prevalente: rurale

Valenze e Contrasti

Valenze: tipologico ambientale

Contrasti: nessuno

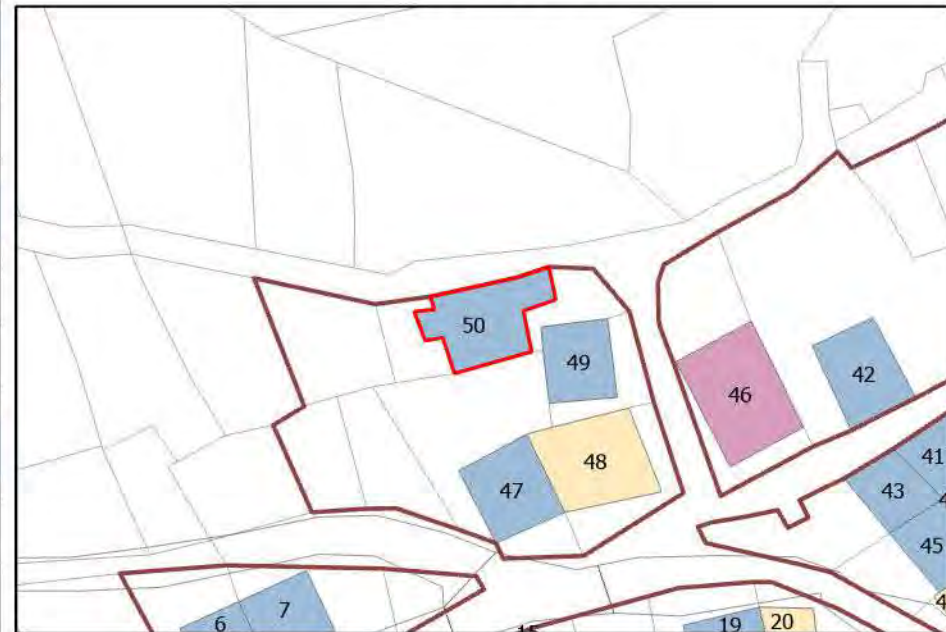
Modalità di intervento (Piano delle Regole)

Categoria di intervento: C3 - Ristrutturazione Conservativa

Prescrizioni: -



Foto 2023 n° 50



Estratto Catastale: Scala 1:500

Estremi Catastali:	
Foglio:	2
Mappale:	336
Caratteristiche Topologiche	
Tipologia:	Edificio isolato
Numero di piani:	3
Stato di conservazione	
Stato complessivo:	discreto
Degrado:	no
Destinazione d'uso	
Destinazione prevalente:	residenziale rurale
Valenze e Contrasti	
Valenze:	tipologico ambientale
Contrasti:	nessuno
Modalità di intervento (Piano delle Regole)	
Categoria di intervento:	C3 - Ristrutturazione Conservativa
Prescrizioni:	-



Foto 2023 n° 1



Estratto Catastale: Scala 1:500

Estremi Catastali:	
Foglio:	2
Mappale:	357
Caratteristiche Topologiche	
Tipologia:	Parte di schiera
Numero di piani:	3
Stato di conservazione	
Stato complessivo:	discreto
Degrado:	no
Destinazione d'uso	
Destinazione prevalente:	residenziale rurale
Valenze e Contrasti	
Valenze:	tipologico ambientale
Contrasti:	nessuno
Modalità di intervento (Piano delle Regole)	
Categoria di intervento:	C3 - Ristrutturazione Conservativa
Prescrizioni:	-



Foto 2023 n° 2



Estratto Catastale: Scala 1:500

Estremi Catastali:	
Foglio:	2
Mappale:	360
Caratteristiche Topologiche	
Tipologia:	Parte di schiera
Numero di piani:	2
Stato di conservazione	
Stato complessivo:	discreto
Degrado:	no
Destinazione d'uso	
Destinazione prevalente:	rurale
Valenze e Contrasti	
Valenze:	tipologico ambientale
Contrasti:	nessuno
Modalità di intervento (Piano delle Regole)	
Categoria di intervento:	C3 - Ristrutturazione Conservativa
Prescrizioni:	-



Foto 2023 n° 3



Estratto Catastale: Scala 1:500

Estremi Catastali:	
Foglio:	2
Mappale:	340
Caratteristiche Topologiche	
Tipologia:	Parte di schiera
Numero di piani:	3
Stato di conservazione	
Stato complessivo:	discreto
Degrado:	no
Destinazione d'uso	
Destinazione prevalente:	residenziale rurale
Valenze e Contrasti	
Valenze:	tipologico ambientale
Contrasti:	nessuno
Modalità di intervento (Piano delle Regole)	
Categoria di intervento:	C3 - Ristrutturazione Conservativa
Prescrizioni:	-



Foto 2023 n° 4

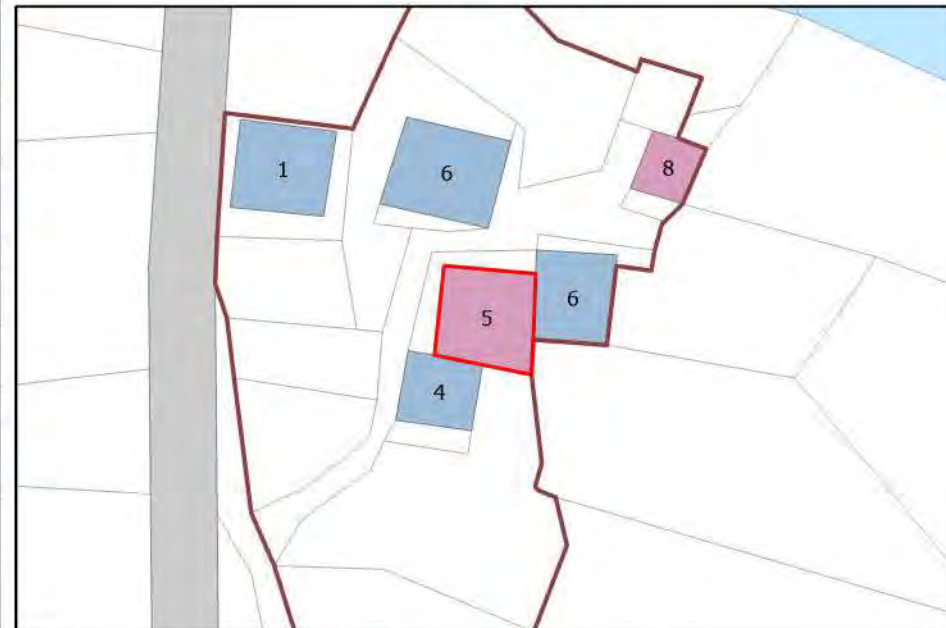


Estratto Catastale: Scala 1:500

Estremi Catastali:	
Foglio:	2
Mappale:	341
Caratteristiche Topologiche	
Tipologia:	-
Numero di piani:	0
Stato di conservazione	
Stato complessivo:	-
Degrado:	si
Destinazione d'uso	
Destinazione prevalente:	-
Valenze e Contrasti	
Valenze:	-
Contrasti:	-
Modalità di intervento (Piano delle Regole)	
Categoria di intervento:	C5 - Ristrutturazione Urbanistica
Prescrizioni:	-



Foto 2023 n° 5

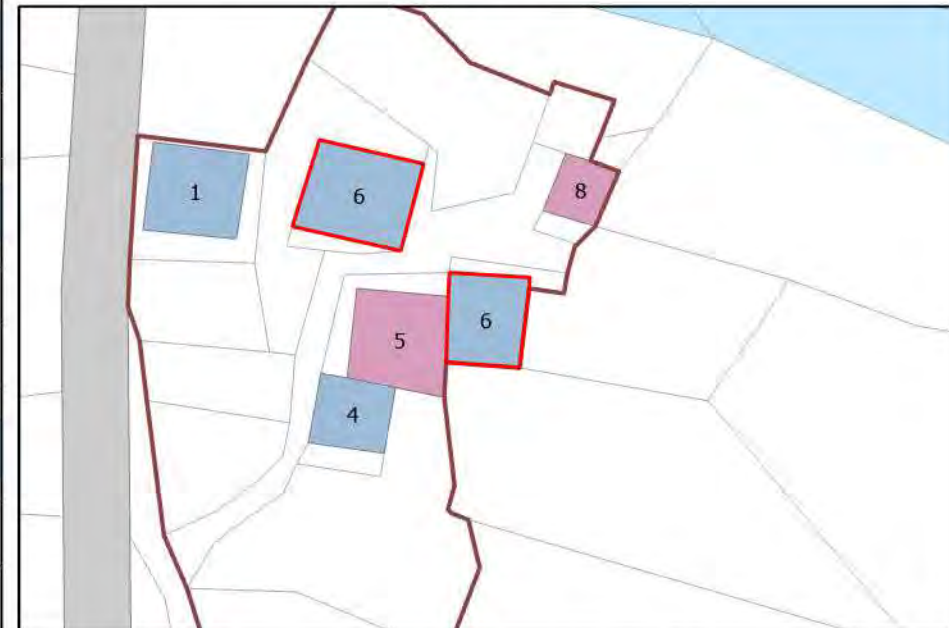


Estratto Catastale: Scala 1:500

Estremi Catastali:	
Foglio:	2
Mappale:	342
Caratteristiche Topologiche	
Tipologia:	Parte di schiera
Numero di piani:	3
Stato di conservazione	
Stato complessivo:	discreto
Degrado:	no
Destinazione d'uso	
Destinazione prevalente:	residenziale rurale
Valenze e Contrasti	
Valenze:	tipologico ambientale
Contrasti:	nessuno
Modalità di intervento (Piano delle Regole)	
Categoria di intervento:	C3 - Ristrutturazione Conservativa
Prescrizioni:	-



Foto 2023 n° 6



Estratto Catastale: Scala 1:500

Estremi Catastali:

Foglio: 2 Mappale: 312

Caratteristiche Topologiche

Tipologia: Edificio isolato

Numero di piani: 2

Stato di conservazione

Stato complessivo: discreto

Degrado: no

Destinazione d'uso

Destinazione prevalente: residenziale rurale

Valenze e Contrasti

Valenze: tipologico ambientale

Contrasti: nessuno

Modalità di intervento (Piano delle Regole)

Categoria di intervento: C3 - Ristrutturazione Conservativa

Prescrizioni: -



Foto 2023 n° 6

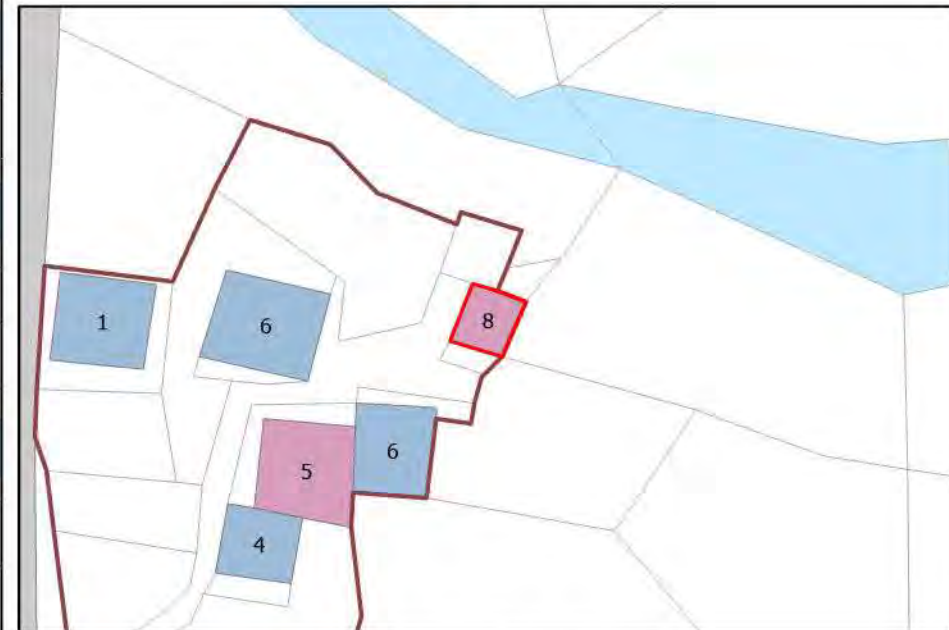


Estratto Catastale: Scala 1:500

Estremi Catastali:	
Foglio:	2
Mappale:	315
Caratteristiche Topologiche	
Tipologia:	-
Numero di piani:	0
Stato di conservazione	
Stato complessivo:	-
Degrado:	si
Destinazione d'uso	
Destinazione prevalente:	-
Valenze e Contrasti	
Valenze:	-
Contrasti:	-
Modalità di intervento (Piano delle Regole)	
Categoria di intervento:	C5 - Ristrutturazione Urbanistica
Prescrizioni:	-



Foto 2023 n° 8

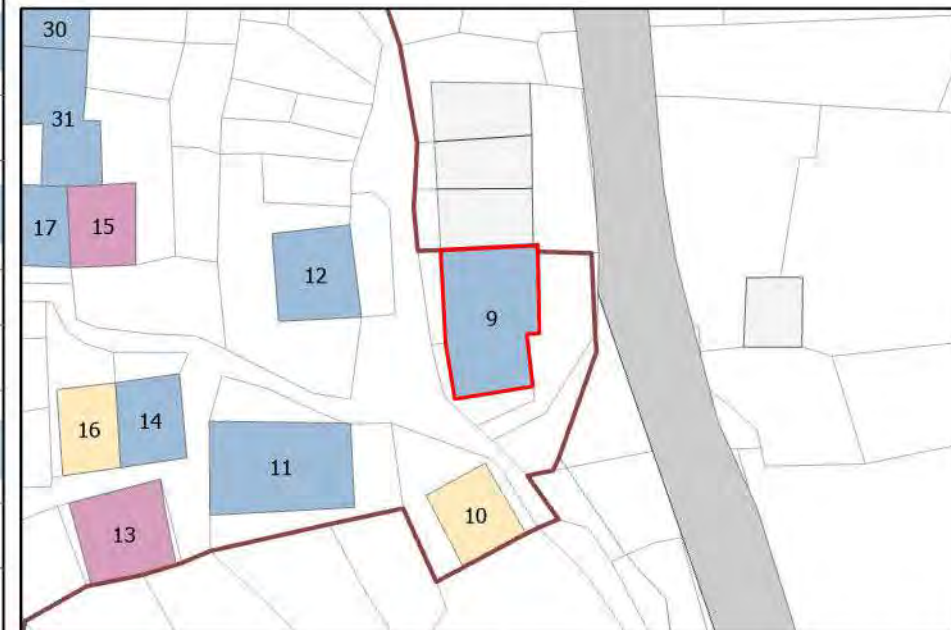


Estratto Catastale: Scala 1:500

Estremi Catastali:	
Foglio:	2
Mappale:	228-229
Caratteristiche Topologiche	
Tipologia:	Parte di schiera
Numero di piani:	2
Stato di conservazione	
Stato complessivo:	discreto
Degrado:	no
Destinazione d'uso	
Destinazione prevalente:	residenziale rurale
Valenze e Contrasti	
Valenze:	tipologico ambientale
Contrasti:	nessuno
Modalità di intervento (Piano delle Regole)	
Categoria di intervento:	C3 - Ristrutturazione Conservativa
Prescrizioni:	-



Foto 2023 n° 9



Estratto Catastale: Scala 1:500

Estremi Catastali:	
Foglio:	2
Mappale:	258
Caratteristiche Topologiche	
Tipologia:	Edificio isolato
Numero di piani:	2
Stato di conservazione	
Stato complessivo:	buono
Degrado:	no
Destinazione d'uso	
Destinazione prevalente:	residenziale
Valenze e Contrasti	
Valenze:	nessuna
Contrasti:	nessuno
Modalità di intervento (Piano delle Regole)	
Categoria di intervento:	C4 - Ristrutturazione Edilizia senza demolizione
Prescrizioni:	-



Foto 2023 n° 10



Estratto Catastale: Scala 1:500

Estremi Catastali:

Foglio: 2 Mappale: 227

Caratteristiche Topologiche

Tipologia: Edificio isolato

Numero di piani: 3

Stato di conservazione

Stato complessivo: discreto

Degrado: no

Destinazione d'uso

Destinazione prevalente: residenziale rurale

Valenze e Contrasti

Valenze: tipologico ambientale

Contrasti: nessuno

Modalità di intervento (Piano delle Regole)

Categoria di intervento: C3 - Ristrutturazione Conservativa

Prescrizioni: -



Foto 2023 n° 11



Estratto Catastale: Scala 1:500

Estremi Catastali:

Foglio: 2 Mappale: 185

Caratteristiche Topologiche

Tipologia: Edificio isolato

Numero di piani: 3

Stato di conservazione

Stato complessivo: buono

Degrado: no

Destinazione d'uso

Destinazione prevalente: residenziale

Valenze e Contrasti

Valenze: tipologico ambientale

Contrasti: nessuno

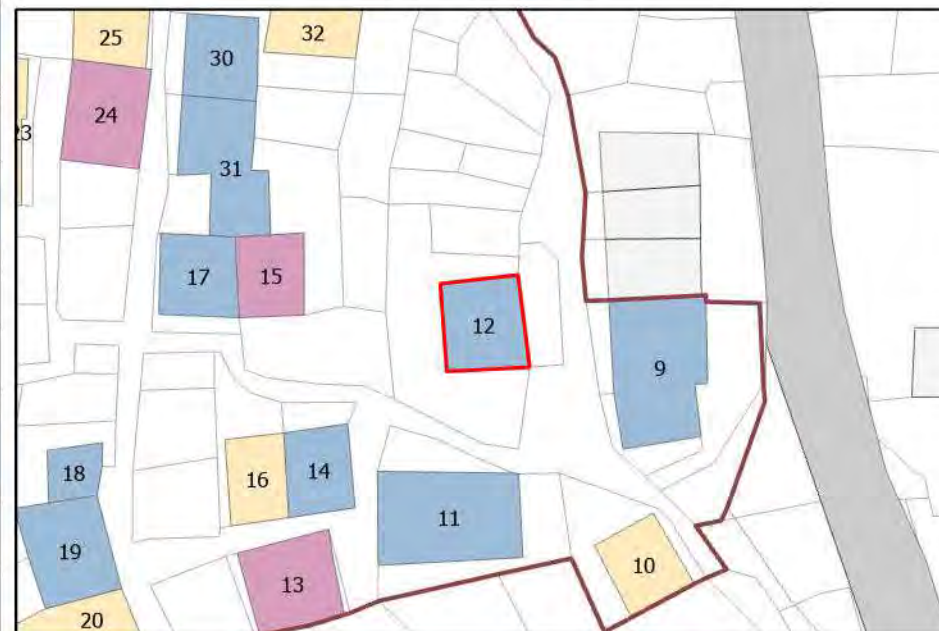
Modalità di intervento (Piano delle Regole)

Categoria di intervento: C3 - Ristrutturazione Conservativa

Prescrizioni: -



Foto 2023 n° 12



Estratto Catastale: Scala 1:500

Estremi Catastali:

Foglio: 2 Mappale: 252

Caratteristiche Topologiche

Tipologia: -
 Numero di piani: 0

Stato di conservazione

Stato complessivo: -
 Degrado: si

Destinazione d'uso

Destinazione prevalente: -

Valenze e Contrasti

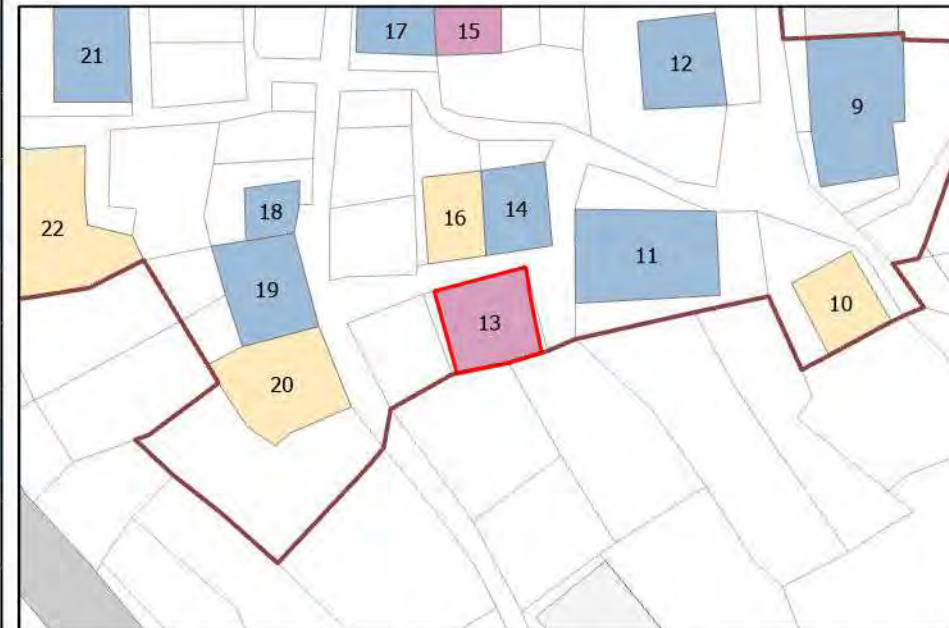
Valenze: -
 Contrasti: -

Modalità di intervento (Piano delle Regole)

Categoria di intervento: C5 - Ristrutturazione Urbanistica
 Prescrizioni: -



Foto 2023 n° 13

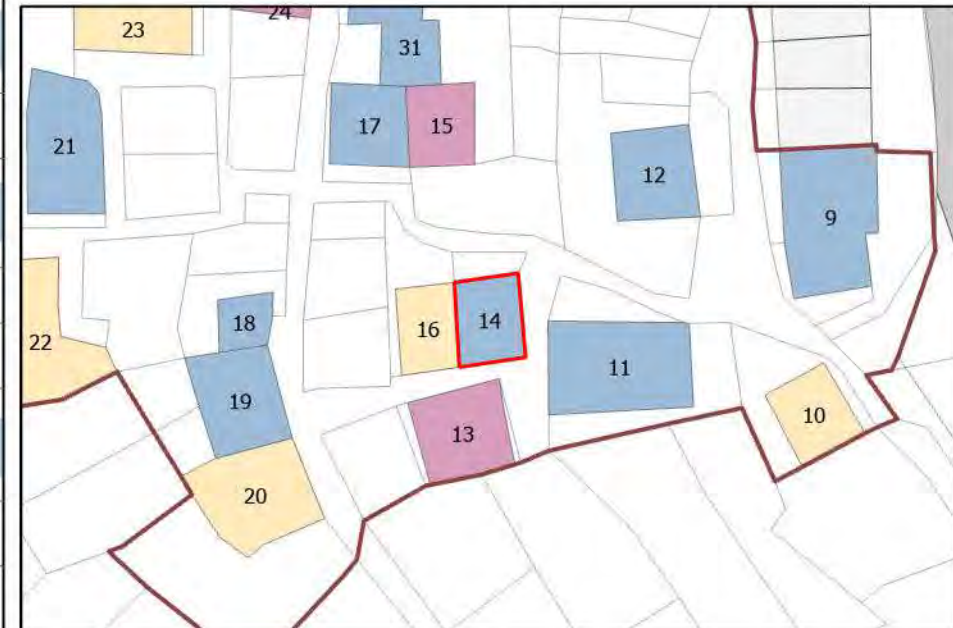


Estratto Catastale: Scala 1:500

Estremi Catastali:	
Foglio:	2
Mappale:	226
Caratteristiche Topologiche	
Tipologia:	Parte di schiera
Numero di piani:	2
Stato di conservazione	
Stato complessivo:	discreto
Degrado:	no
Destinazione d'uso	
Destinazione prevalente:	rurale
Valenze e Contrasti	
Valenze:	tipologico ambientale
Contrasti:	nessuno
Modalità di intervento (Piano delle Regole)	
Categoria di intervento:	C3 - Ristrutturazione Conservativa
Prescrizioni:	-



Foto 2023 n° 14

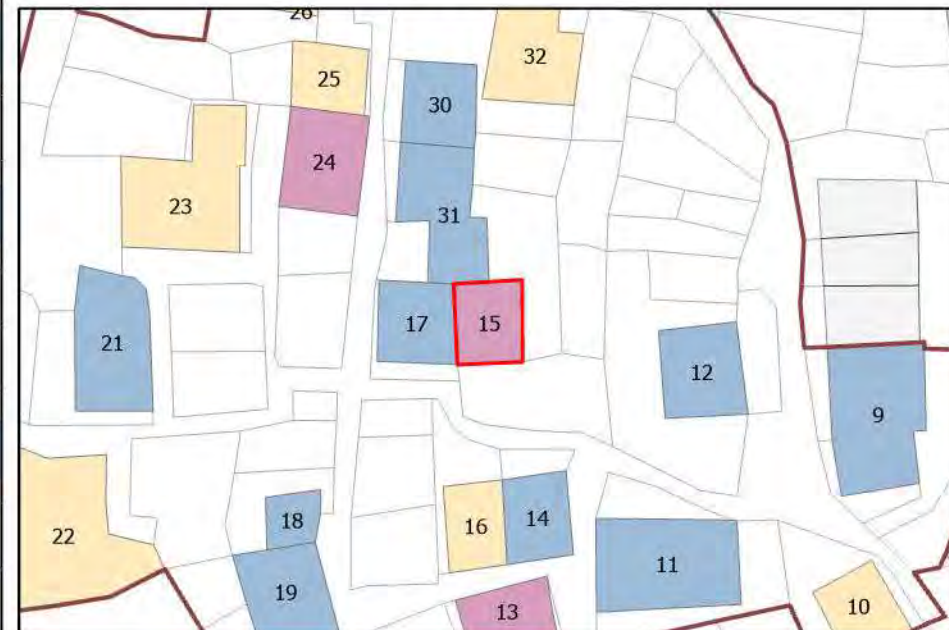


Estratto Catastale: Scala 1:500

Estremi Catastali:	
Foglio:	2
Mappale:	176
Caratteristiche Topologiche	
Tipologia:	-
Numero di piani:	0
Stato di conservazione	
Stato complessivo:	-
Degrado:	si
Destinazione d'uso	
Destinazione prevalente:	-
Valenze e Contrasti	
Valenze:	-
Contrasti:	-
Modalità di intervento (Piano delle Regole)	
Categoria di intervento:	C5 - Ristrutturazione Urbanistica
Prescrizioni:	-



Foto 2023 n° 15

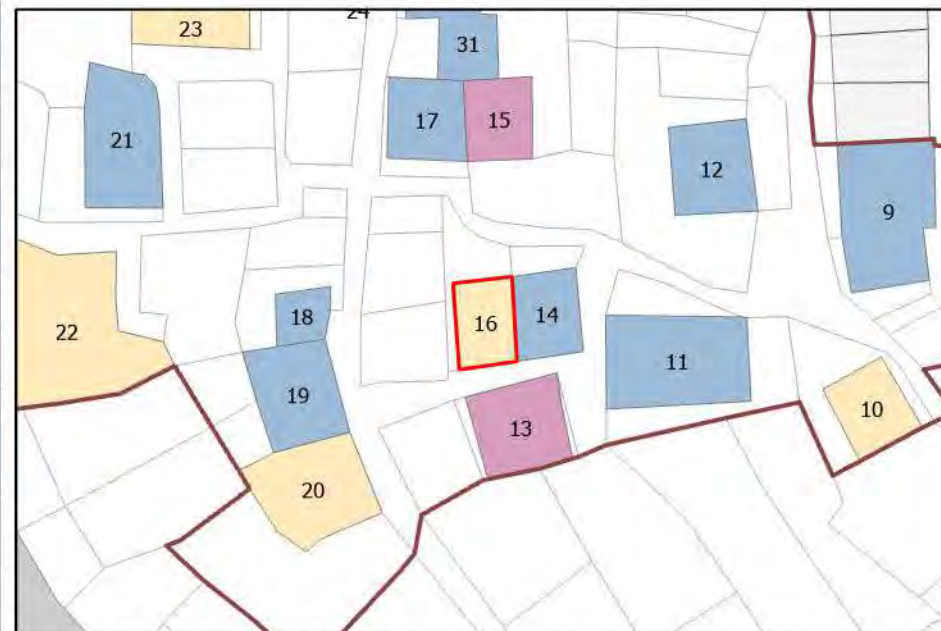


Estratto Catastale: Scala 1:500

Estremi Catastali:	
Foglio:	2
Mappale:	225
Caratteristiche Topologiche	
Tipologia:	Parte di schiera
Numero di piani:	2
Stato di conservazione	
Stato complessivo:	buono
Degrado:	no
Destinazione d'uso	
Destinazione prevalente:	residenziale
Valenze e Contrasti	
Valenze:	nessuna
Contrasti:	nessuno
Modalità di intervento (Piano delle Regole)	
Categoria di intervento:	C4 - Ristrutturazione Edilizia senza demolizione
Prescrizioni:	-



Foto 2023 n° 16



Estratto Catastale: Scala 1:500

Estremi Catastali:	
Foglio:	2
Mappale:	175
Caratteristiche Topologiche	
Tipologia:	Parte di schiera
Numero di piani:	2
Stato di conservazione	
Stato complessivo:	discreto
Degrado:	no
Destinazione d'uso	
Destinazione prevalente:	residenziale rurale
Valenze e Contrasti	
Valenze:	tipologico ambientale
Contrasti:	nessuno
Modalità di intervento (Piano delle Regole)	
Categoria di intervento:	C3 - Ristrutturazione Conservativa
Prescrizioni:	-



Foto 2023 n° 17

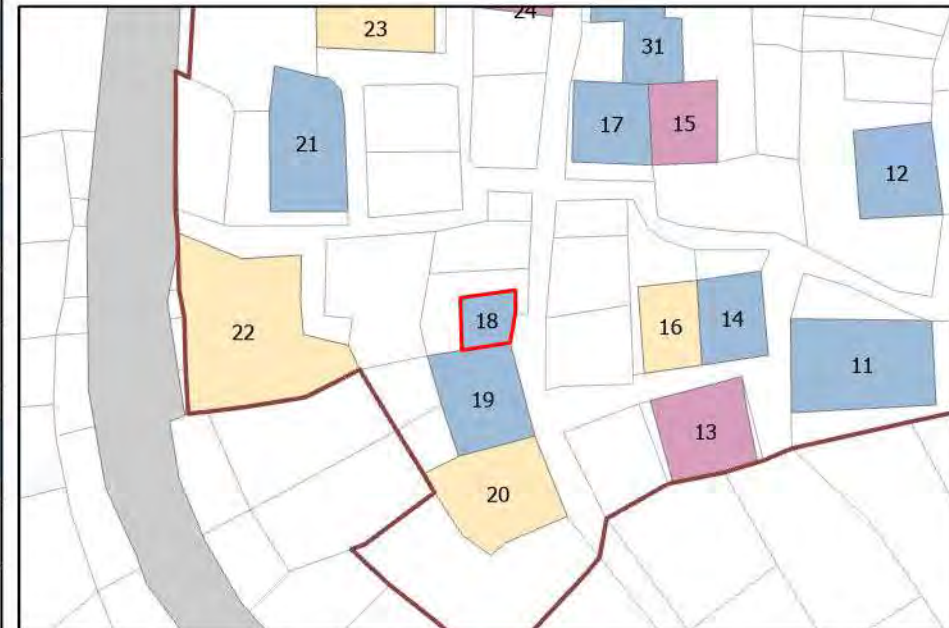


Estratto Catastale: Scala 1:500

Estremi Catastali:	
Foglio:	2
Mappale:	221
Caratteristiche Topologiche	
Tipologia:	Parte di schiera
Numero di piani:	2
Stato di conservazione	
Stato complessivo:	buono
Degrado:	no
Destinazione d'uso	
Destinazione prevalente:	residenziale
Valenze e Contrasti	
Valenze:	tipologico ambientale
Contrasti:	nessuno
Modalità di intervento (Piano delle Regole)	
Categoria di intervento:	C3 - Ristrutturazione Conservativa
Prescrizioni:	-



Foto 2023 n° 18

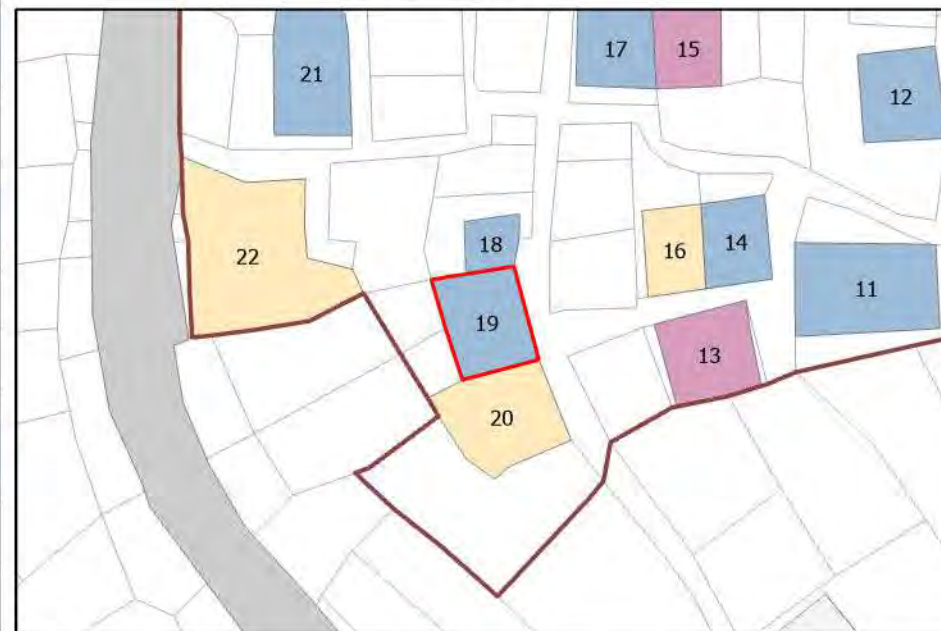


Estratto Catastale: Scala 1:500

Estremi Catastali:	
Foglio:	2
Mappale:	245
Caratteristiche Topologiche	
Tipologia:	Parte di schiera
Numero di piani:	2
Stato di conservazione	
Stato complessivo:	discreto
Degrado:	no
Destinazione d'uso	
Destinazione prevalente:	residenziale
Valenze e Contrasti	
Valenze:	tipologico ambientale
Contrasti:	nessuno
Modalità di intervento (Piano delle Regole)	
Categoria di intervento:	C3 - Ristrutturazione Conservativa
Prescrizioni:	scala esterna



Foto 2023 n° 19

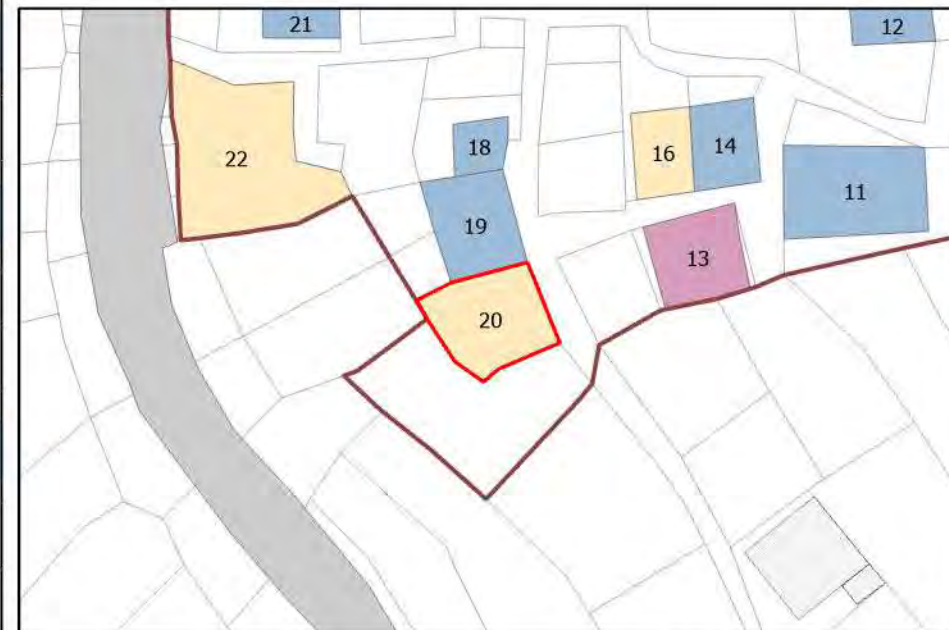


Estratto Catastale: Scala 1:500

Estremi Catastali:	
Foglio:	2
Mappale:	649
Caratteristiche Topologiche	
Tipologia:	Parte di schiera
Numero di piani:	2
Stato di conservazione	
Stato complessivo:	buono
Degrado:	no
Destinazione d'uso	
Destinazione prevalente:	residenziale
Valenze e Contrasti	
Valenze:	nessuna
Contrasti:	nessuno
Modalità di intervento (Piano delle Regole)	
Categoria di intervento:	C4 - Ristrutturazione Edilizia senza demolizione
Prescrizioni:	-



Foto 2023 n° 20

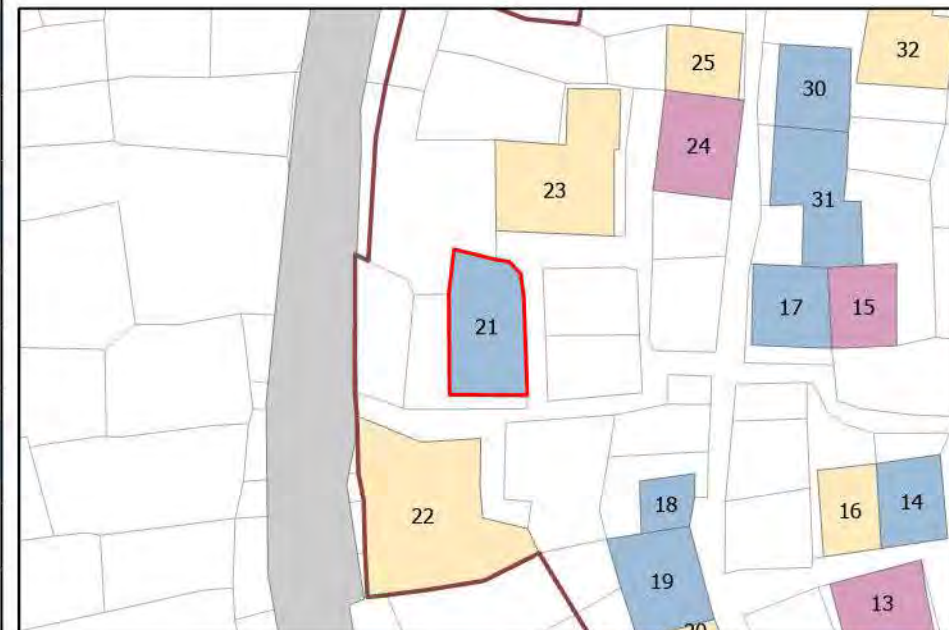


Estratto Catastale: Scala 1:500

Estremi Catastali:	
Foglio:	2
Mappale:	168-169
Caratteristiche Topologiche	
Tipologia:	Edificio isolato
Numero di piani:	3
Stato di conservazione	
Stato complessivo:	cattivo
Degrado:	no
Destinazione d'uso	
Destinazione prevalente:	residenziale rurale
Valenze e Contrasti	
Valenze:	tipologico ambientale
Contrasti:	nessuno
Modalità di intervento (Piano delle Regole)	
Categoria di intervento:	C3 - Ristrutturazione Conservativa
Prescrizioni:	-



Foto 2023 n° 21

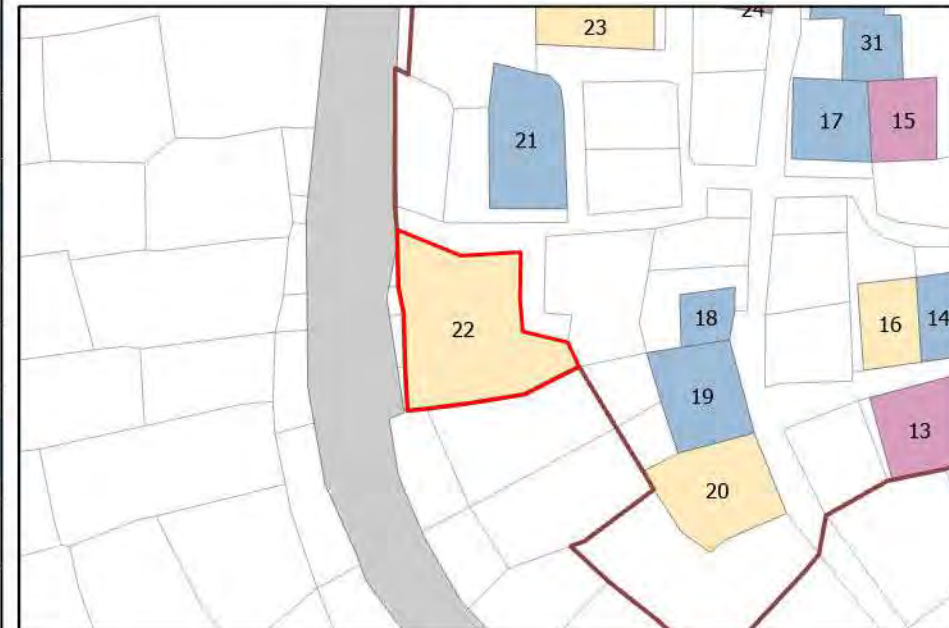


Estratto Catastale: Scala 1:500

Estremi Catastali:	
Foglio:	2
Mappale:	214
Caratteristiche Topologiche	
Tipologia:	Edificio isolato
Numero di piani:	3
Stato di conservazione	
Stato complessivo:	buono
Degrado:	no
Destinazione d'uso	
Destinazione prevalente:	residenziale
Valenze e Contrasti	
Valenze:	nessuna
Contrasti:	contrasto con contesto
Modalità di intervento (Piano delle Regole)	
Categoria di intervento:	C4 - Ristrutturazione Edilizia senza demolizione
Prescrizioni:	-



Foto 2023 n° 22

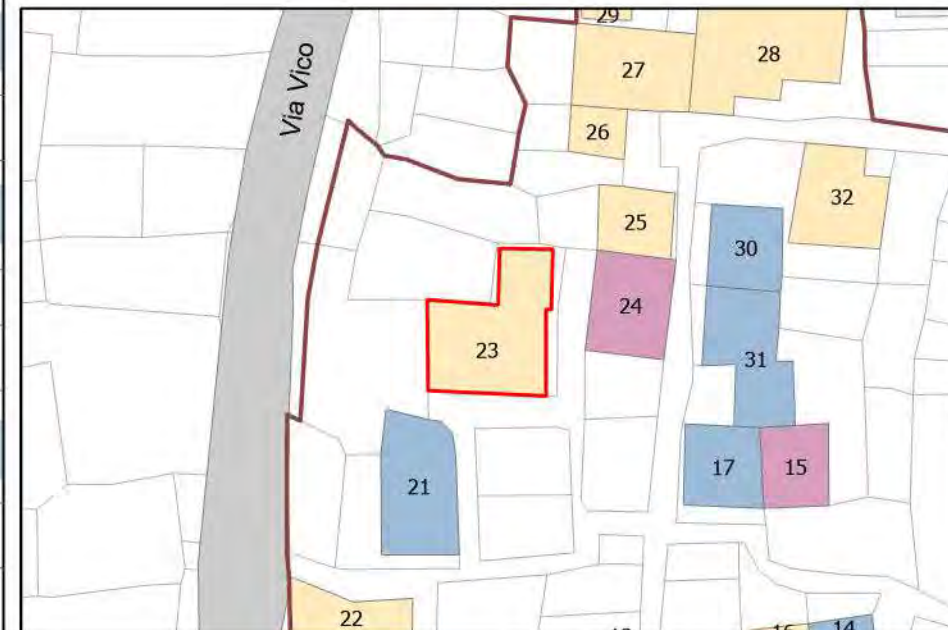


Estratto Catastale: Scala 1:500

Estremi Catastali:	
Foglio:	2
Mappale:	638
Caratteristiche Topologiche	
Tipologia:	Edificio isolato
Numero di piani:	2
Stato di conservazione	
Stato complessivo:	buono
Degrado:	no
Destinazione d'uso	
Destinazione prevalente:	residenziale
Valenze e Contrasti	
Valenze:	nessuna
Contrasti:	contrasto con contesto
Modalità di intervento (Piano delle Regole)	
Categoria di intervento:	C4 - Ristrutturazione Edilizia senza demolizione
Prescrizioni:	-



Foto 2023 n° 23

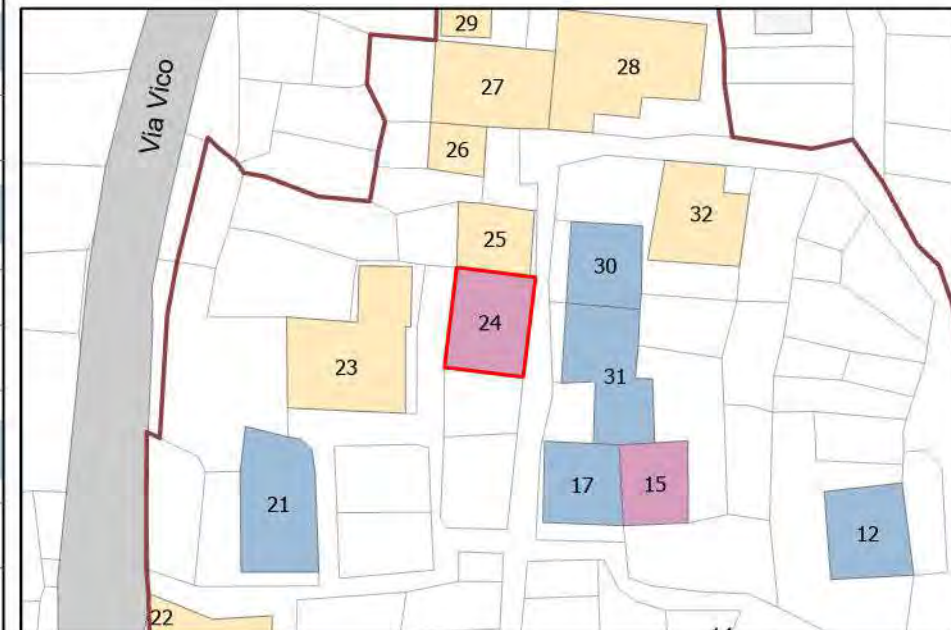


Estratto Catastale: Scala 1:500

Estremi Catastali:	
Foglio:	2
Mappale:	142
Caratteristiche Topologiche	
Tipologia:	-
Numero di piani:	0
Stato di conservazione	
Stato complessivo:	-
Degrado:	si
Destinazione d'uso	
Destinazione prevalente:	-
Valenze e Contrasti	
Valenze:	-
Contrasti:	-
Modalità di intervento (Piano delle Regole)	
Categoria di intervento:	C5 - Ristrutturazione Urbanistica
Prescrizioni:	-



Foto 2023 n° 24



Estratto Catastale: Scala 1:500

Estremi Catastali:	
Foglio:	2
Mappale:	141
Caratteristiche Topologiche	
Tipologia:	Parte di schiera
Numero di piani:	3
Stato di conservazione	
Stato complessivo:	buono
Degrado:	no
Destinazione d'uso	
Destinazione prevalente:	residenziale
Valenze e Contrasti	
Valenze:	nessuna
Contrasti:	contrasto con contesto
Modalità di intervento (Piano delle Regole)	
Categoria di intervento:	C4 - Ristrutturazione Edilizia senza demolizione
Prescrizioni:	-


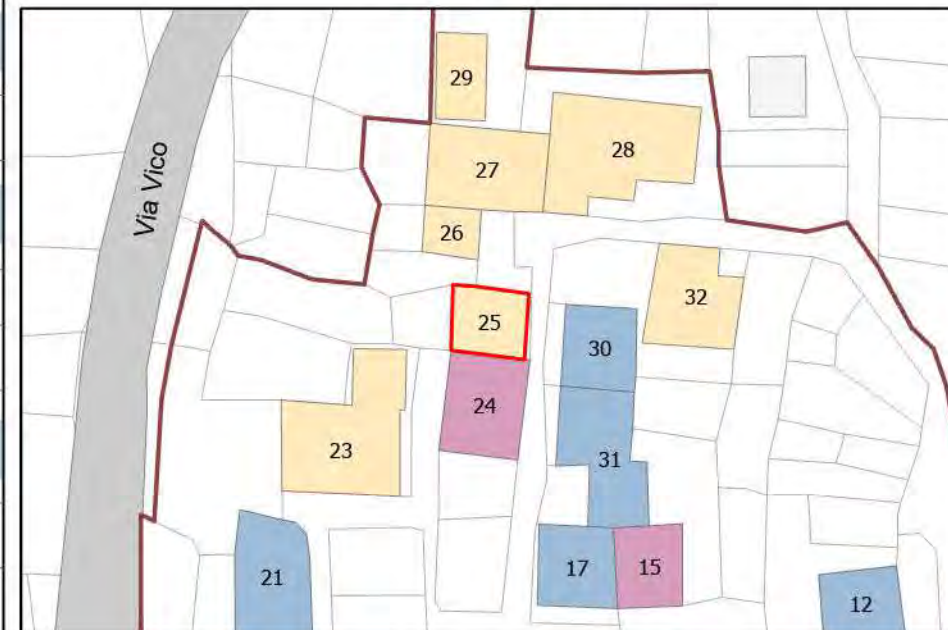


Foto 2023 n° 25

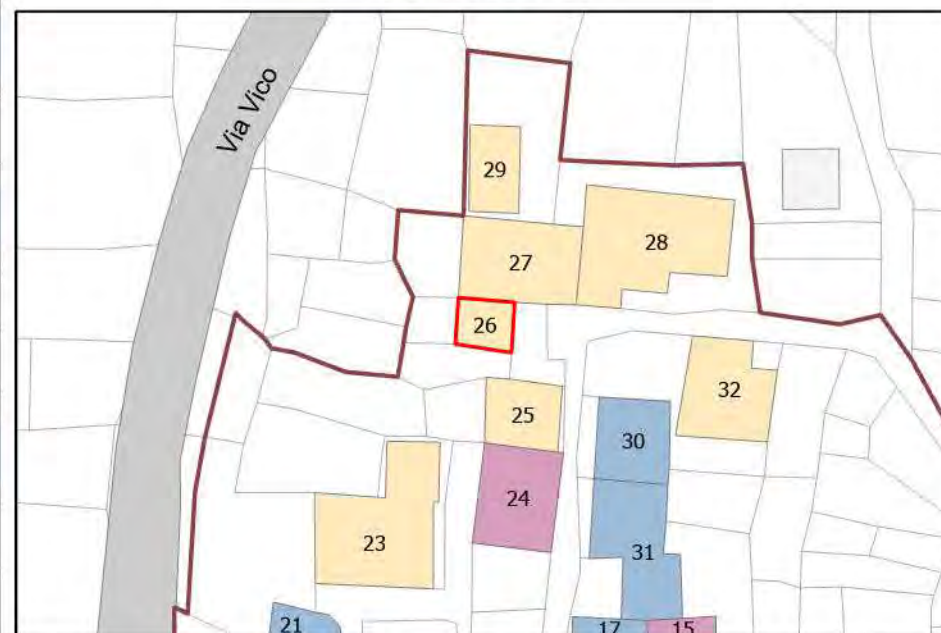


Estratto Catastale: Scala 1:500

Estremi Catastali:	
Foglio:	2
Mappale:	114
Caratteristiche Topologiche	
Tipologia:	Parte di schiera
Numero di piani:	3
Stato di conservazione	
Stato complessivo:	buono
Degrado:	no
Destinazione d'uso	
Destinazione prevalente:	residenziale
Valenze e Contrasti	
Valenze:	nessuna
Contrasti:	nessuno
Modalità di intervento (Piano delle Regole)	
Categoria di intervento:	C4 - Ristrutturazione Edilizia senza demolizione
Prescrizioni:	-



Foto 2023 n° 26

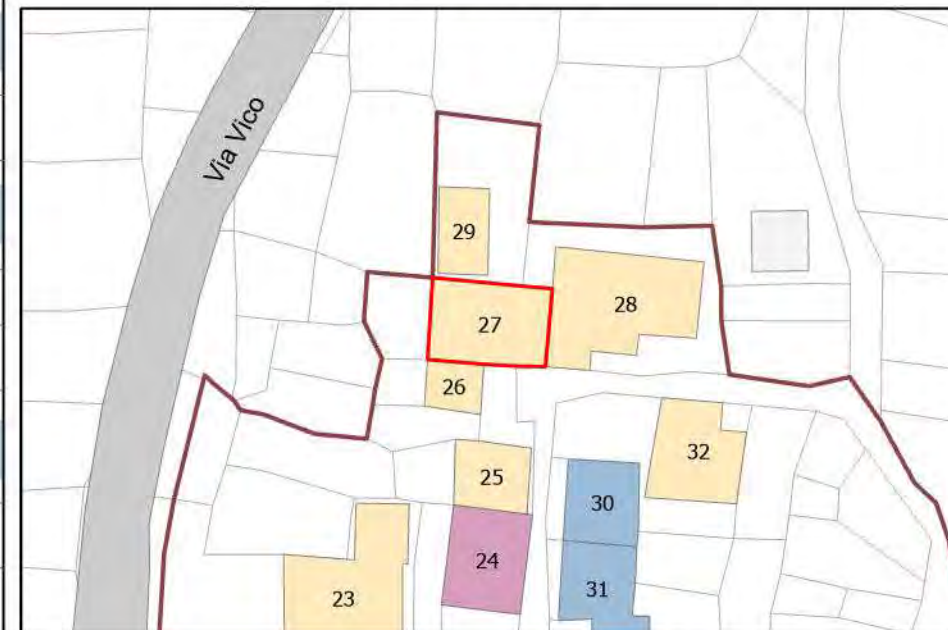


Estratto Catastale: Scala 1:500

Estremi Catastali:	
Foglio:	2
Mappale:	113
Caratteristiche Topologiche	
Tipologia:	Parte di schiera
Numero di piani:	3
Stato di conservazione	
Stato complessivo:	buono
Degrado:	no
Destinazione d'uso	
Destinazione prevalente:	residenziale
Valenze e Contrasti	
Valenze:	nessuna
Contrasti:	nessuno
Modalità di intervento (Piano delle Regole)	
Categoria di intervento:	C4 - Ristrutturazione Edilizia senza demolizione
Prescrizioni:	-



Foto 2023 n° 27

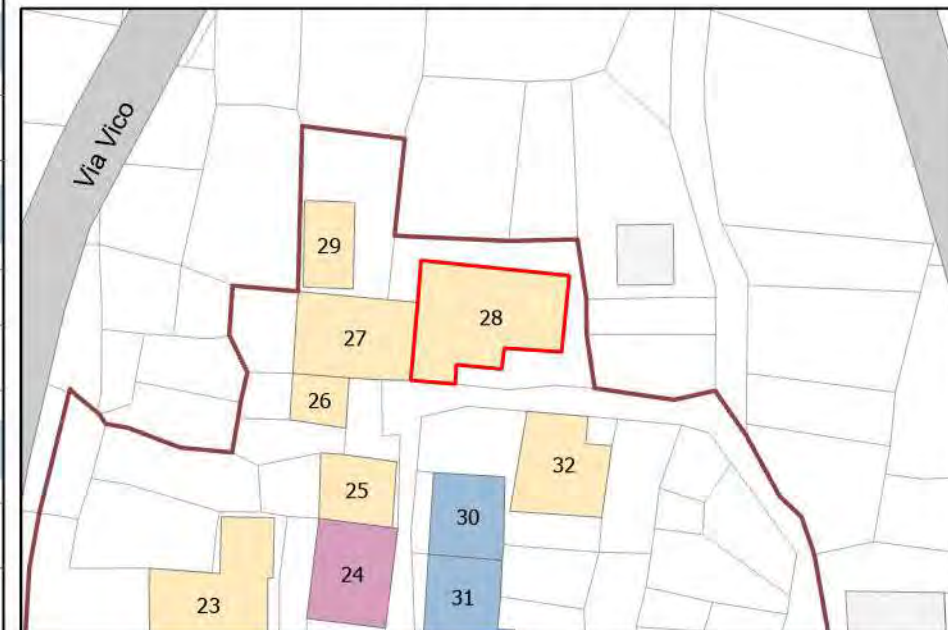


Estratto Catastale: Scala 1:500

Estremi Catastali:	
Foglio:	2
Mappale:	117
Caratteristiche Topologiche	
Tipologia:	Parte di schiera
Numero di piani:	3
Stato di conservazione	
Stato complessivo:	buono
Degrado:	no
Destinazione d'uso	
Destinazione prevalente:	residenziale
Valenze e Contrasti	
Valenze:	nessuna
Contrasti:	nessuno
Modalità di intervento (Piano delle Regole)	
Categoria di intervento:	C4 - Ristrutturazione Edilizia senza demolizione
Prescrizioni:	Ringhiera in ferro



Foto 2023 n° 28

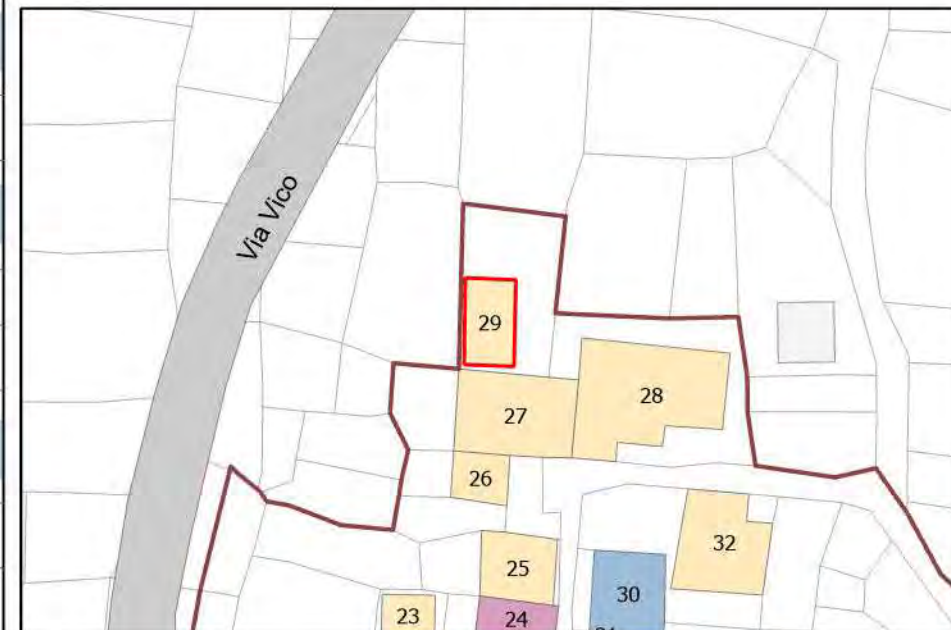


Estratto Catastale: Scala 1:500

Estremi Catastali:	
Foglio:	2
Mappale:	90
Caratteristiche Topologiche	
Tipologia:	Edificio isolato
Numero di piani:	2
Stato di conservazione	
Stato complessivo:	buono
Degrado:	no
Destinazione d'uso	
Destinazione prevalente:	residenziale
Valenze e Contrasti	
Valenze:	nessuna
Contrasti:	nessuno
Modalità di intervento (Piano delle Regole)	
Categoria di intervento:	C4 - Ristrutturazione Edilizia senza demolizione
Prescrizioni:	-



Foto 2023 n° 29

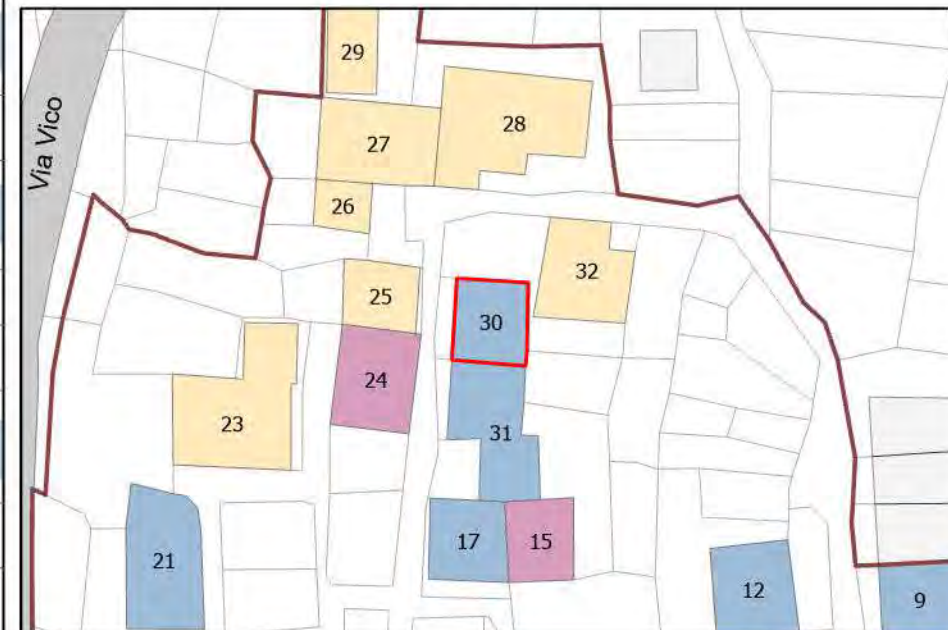


Estratto Catastale: Scala 1:500

Estremi Catastali:	
Foglio:	2
Mappale:	144
Caratteristiche Topologiche	
Tipologia:	Parte di schiera
Numero di piani:	2
Stato di conservazione	
Stato complessivo:	buono
Degrado:	no
Destinazione d'uso	
Destinazione prevalente:	residenziale
Valenze e Contrasti	
Valenze:	tipologico ambientale
Contrasti:	nessuno
Modalità di intervento (Piano delle Regole)	
Categoria di intervento:	C3 - Ristrutturazione Conservativa
Prescrizioni:	-



Foto 2023 n° 30

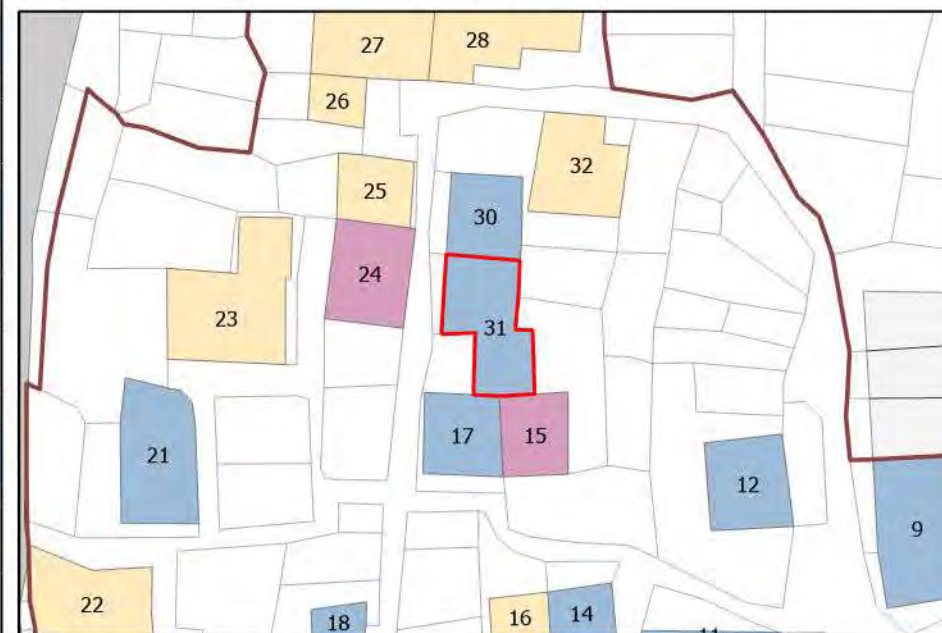


Estratto Catastale: Scala 1:500

Estremi Catastali:	
Foglio:	2
Mappale:	145-174
Caratteristiche Topologiche	
Tipologia:	Parte di schiera
Numero di piani:	3
Stato di conservazione	
Stato complessivo:	discreto
Degrado:	no
Destinazione d'uso	
Destinazione prevalente:	residenziale rurale
Valenze e Contrasti	
Valenze:	tipologico ambientale
Contrasti:	nessuno
Modalità di intervento (Piano delle Regole)	
Categoria di intervento:	C3 - Ristrutturazione Conservativa
Prescrizioni:	-



Foto 2023 n° 31

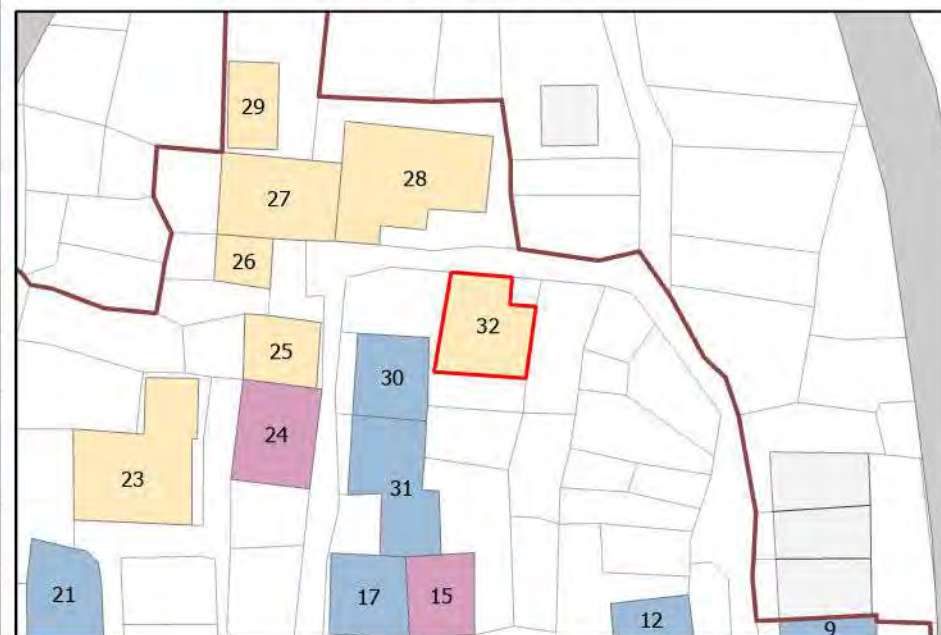


Estratto Catastale: Scala 1:500

Estremi Catastali:	
Foglio:	2
Mappale:	146
Caratteristiche Topologiche	
Tipologia:	Edificio isolato
Numero di piani:	3
Stato di conservazione	
Stato complessivo:	buono
Degrado:	no
Destinazione d'uso	
Destinazione prevalente:	residenziale
Valenze e Contrasti	
Valenze:	nessuna
Contrasti:	nessuno
Modalità di intervento (Piano delle Regole)	
Categoria di intervento:	C4 - Ristrutturazione Edilizia senza demolizione
Prescrizioni:	-



Foto 2023 n° 32

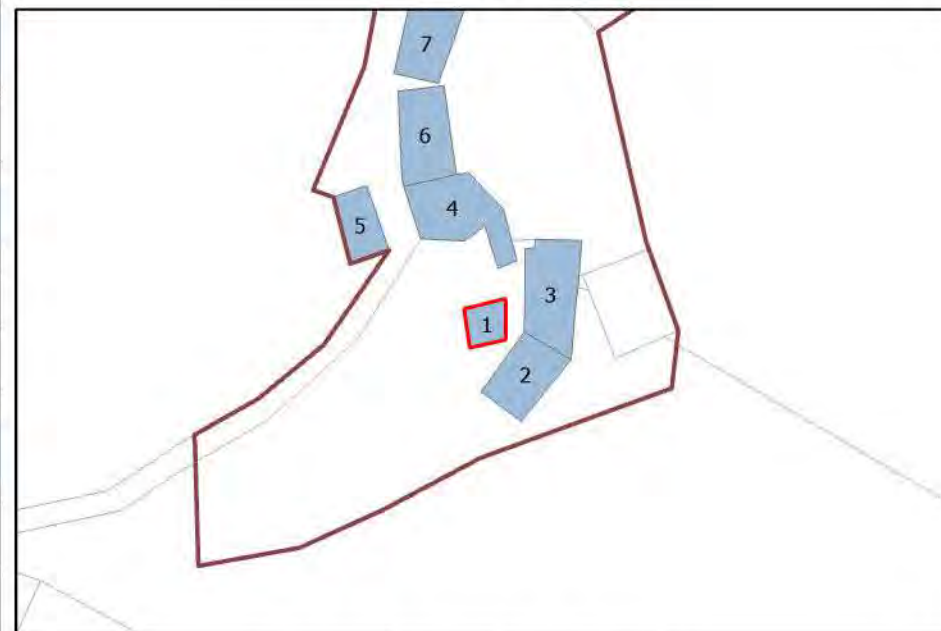


Estratto Catastale: Scala 1:500

Estremi Catastali:	
Foglio:	1
Mappale:	37
Caratteristiche Topologiche	
Tipologia:	Edificio isolato
Numero di piani:	1
Stato di conservazione	
Stato complessivo:	discreto
Degrado:	no
Destinazione d'uso	
Destinazione prevalente:	crotti
Valenze e Contrasti	
Valenze:	tipologico ambientale
Contrasti:	nessuno
Modalità di intervento (Piano delle Regole)	
Categoria di intervento:	C3 - Ristrutturazione Conservativa
Prescrizioni:	-



Foto 2023 n° 1



Estratto Catastale: Scala 1:500

Estremi Catastali:	
Foglio:	1
Mappale:	40
Caratteristiche Topologiche	
Tipologia:	Parte di schiera
Numero di piani:	2
Stato di conservazione	
Stato complessivo:	buono
Degrado:	no
Destinazione d'uso	
Destinazione prevalente:	crotti
Valenze e Contrasti	
Valenze:	tipologico ambientale
Contrasti:	contrasto con edificio
Modalità di intervento (Piano delle Regole)	
Categoria di intervento:	C3 - Ristrutturazione Conservativa
Prescrizioni:	Copertura piana



Foto 2023 n° 2

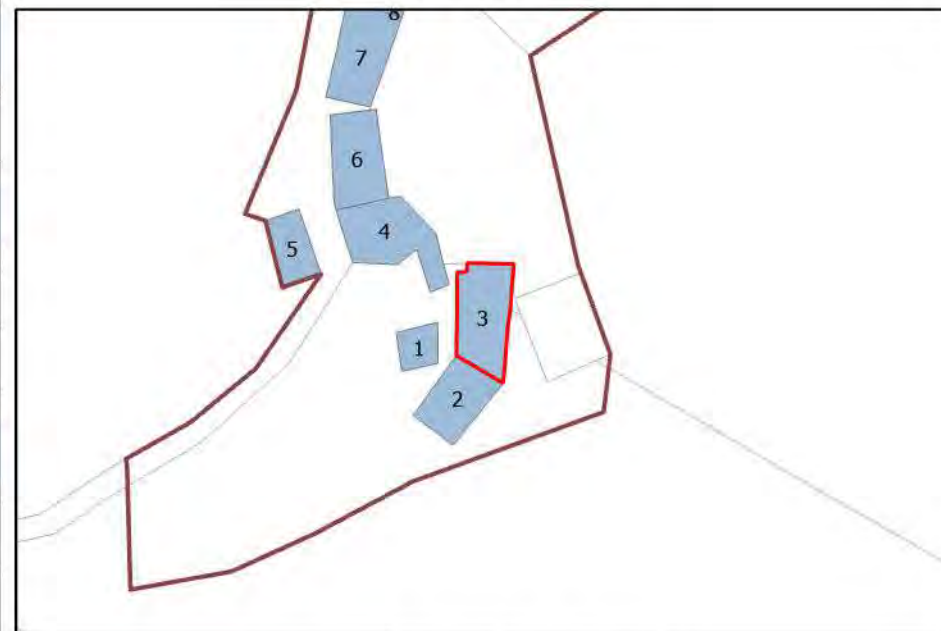


Estratto Catastale: Scala 1:500

Estremi Catastali:	
Foglio:	1
Mappale:	38-39
Caratteristiche Topologiche	
Tipologia:	Parte di schiera
Numero di piani:	3
Stato di conservazione	
Stato complessivo:	discreto
Degrado:	no
Destinazione d'uso	
Destinazione prevalente:	crotti
Valenze e Contrasti	
Valenze:	tipologico ambientale
Contrasti:	nessuno
Modalità di intervento (Piano delle Regole)	
Categoria di intervento:	C3 - Ristrutturazione Conservativa
Prescrizioni:	-



Foto 2023 n° 3

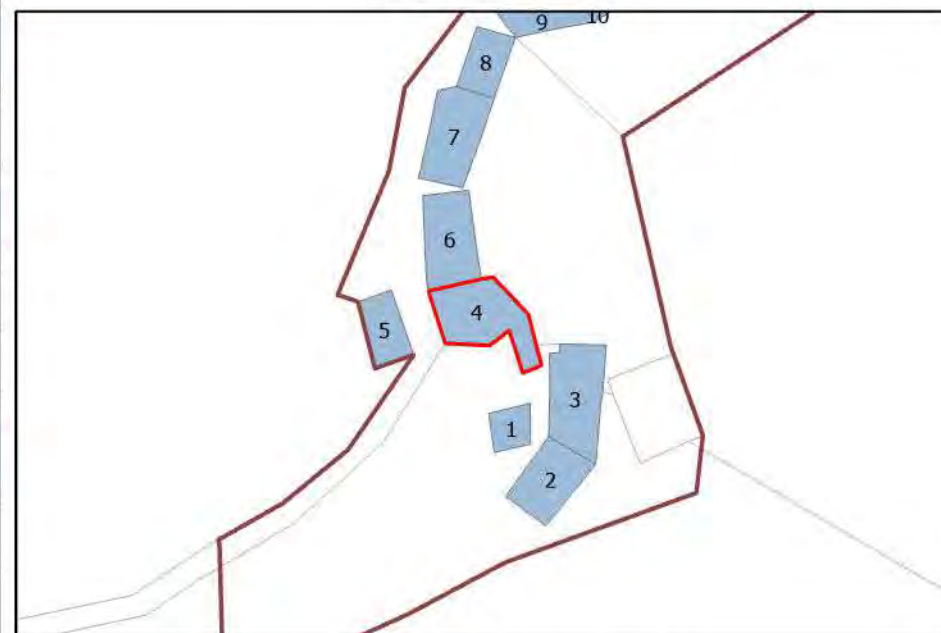


Estratto Catastale: Scala 1:500

Estremi Catastali:	
Foglio:	1
Mappale:	35-36
Caratteristiche Topologiche	
Tipologia:	Parte di schiera
Numero di piani:	4
Stato di conservazione	
Stato complessivo:	buono
Degrado:	no
Destinazione d'uso	
Destinazione prevalente:	crotti
Valenze e Contrasti	
Valenze:	tipologico ambientale
Contrasti:	nessuno
Modalità di intervento (Piano delle Regole)	
Categoria di intervento:	C3 - Ristrutturazione Conservativa
Prescrizioni:	-



Foto 2023 n° 4

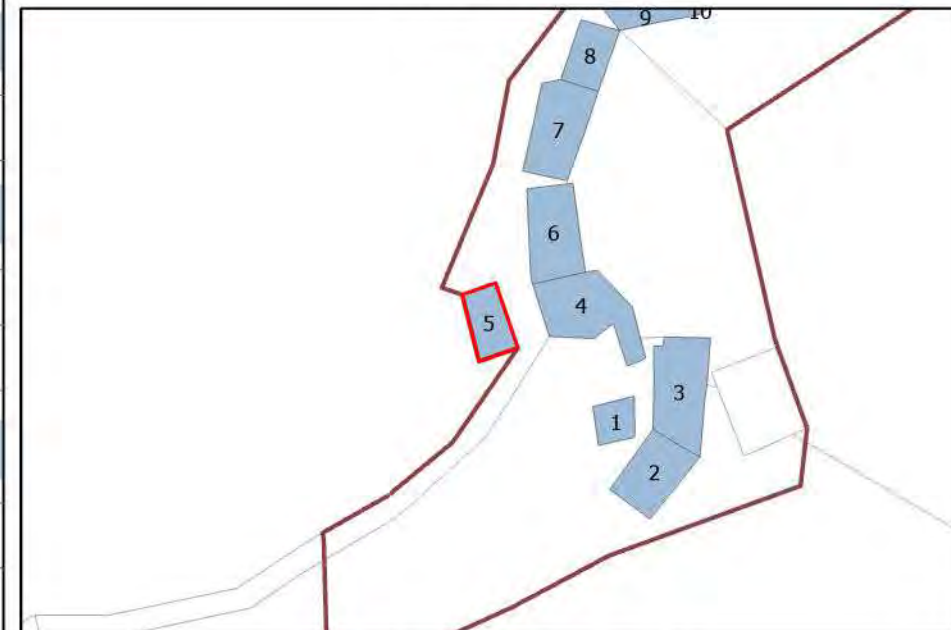


Estratto Catastale: Scala 1:500

Estremi Catastali:	
Foglio:	1
Mappale:	34
Caratteristiche Topologiche	
Tipologia:	Edificio isolato
Numero di piani:	1
Stato di conservazione	
Stato complessivo:	discreto
Degrado:	no
Destinazione d'uso	
Destinazione prevalente:	crotti
Valenze e Contrasti	
Valenze:	tipologico ambientale
Contrasti:	nessuno
Modalità di intervento (Piano delle Regole)	
Categoria di intervento:	C3 - Ristrutturazione Conservativa
Prescrizioni:	-



Foto 2023 n° 5

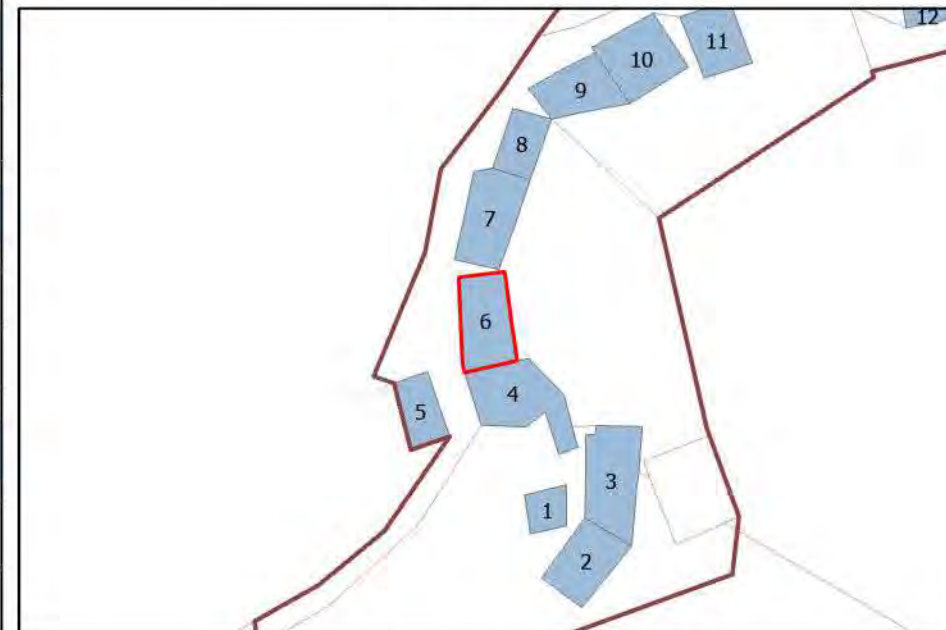


Estratto Catastale: Scala 1:500

Estremi Catastali:	
Foglio:	1
Mappale:	32-33
Caratteristiche Topologiche	
Tipologia:	Parte di schiera
Numero di piani:	2
Stato di conservazione	
Stato complessivo:	discreto
Degrado:	no
Destinazione d'uso	
Destinazione prevalente:	crotti
Valenze e Contrasti	
Valenze:	tipologico ambientale
Contrasti:	nessuno
Modalità di intervento (Piano delle Regole)	
Categoria di intervento:	C3 - Ristrutturazione Conservativa
Prescrizioni:	-



Foto 2023 n° 6

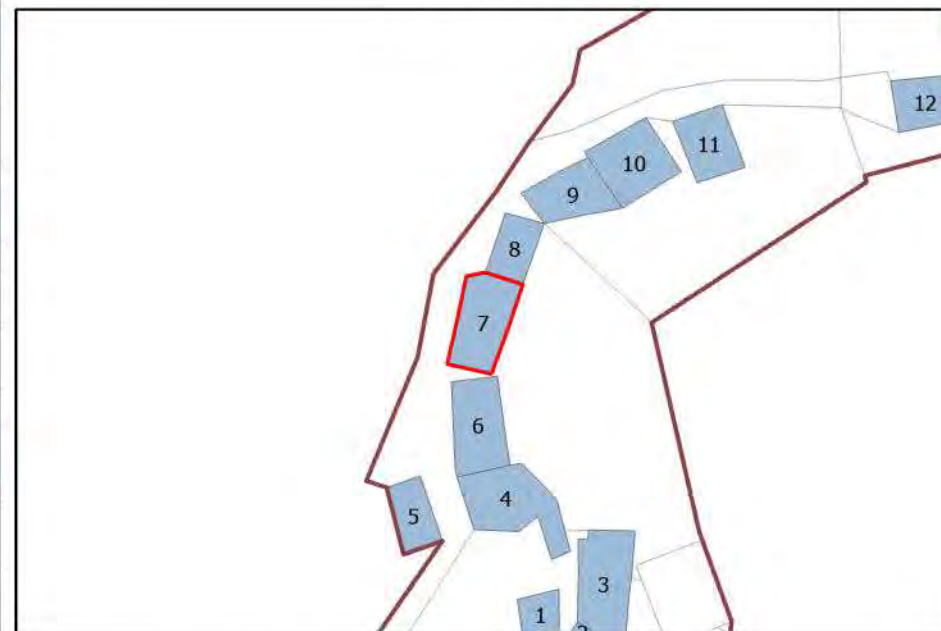


Estratto Catastale: Scala 1:500

Estremi Catastali:	
Foglio:	1
Mappale:	30-31
Caratteristiche Topologiche	
Tipologia:	Parte di schiera
Numero di piani:	1
Stato di conservazione	
Stato complessivo:	discreto
Degrado:	no
Destinazione d'uso	
Destinazione prevalente:	crotti
Valenze e Contrasti	
Valenze:	tipologico ambientale
Contrasti:	nessuno
Modalità di intervento (Piano delle Regole)	
Categoria di intervento:	C3 - Ristrutturazione Conservativa
Prescrizioni:	-



Foto 2023 n° 7

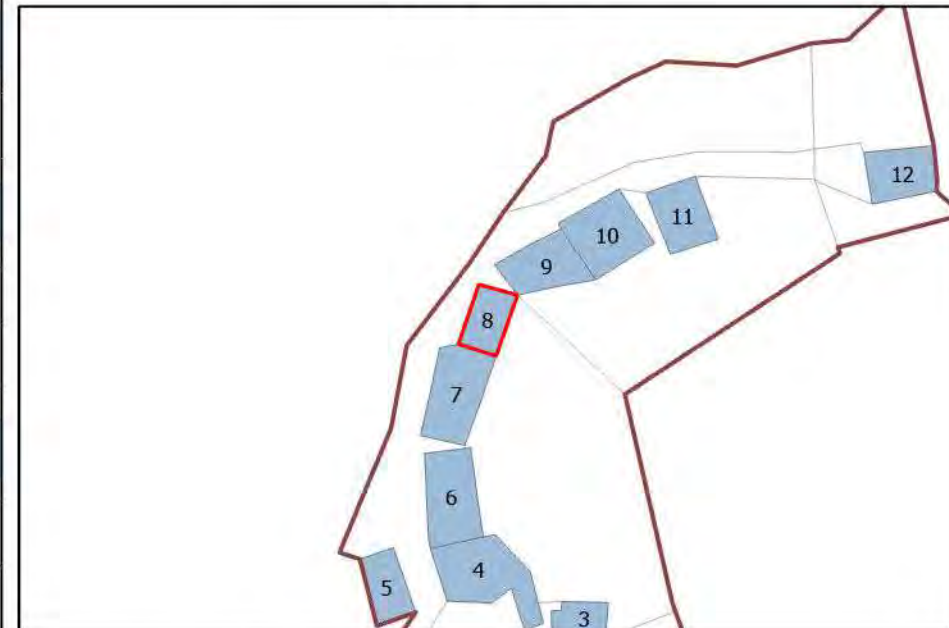


Estratto Catastale: Scala 1:500

Estremi Catastali:	
Foglio:	1
Mappale:	29
Caratteristiche Topologiche	
Tipologia:	Parte di schiera
Numero di piani:	1
Stato di conservazione	
Stato complessivo:	buono
Degrado:	no
Destinazione d'uso	
Destinazione prevalente:	crotti
Valenze e Contrasti	
Valenze:	tipologico ambientale
Contrasti:	nessuno
Modalità di intervento (Piano delle Regole)	
Categoria di intervento:	C3 - Ristrutturazione Conservativa
Prescrizioni:	-



Foto 2023 n° 8

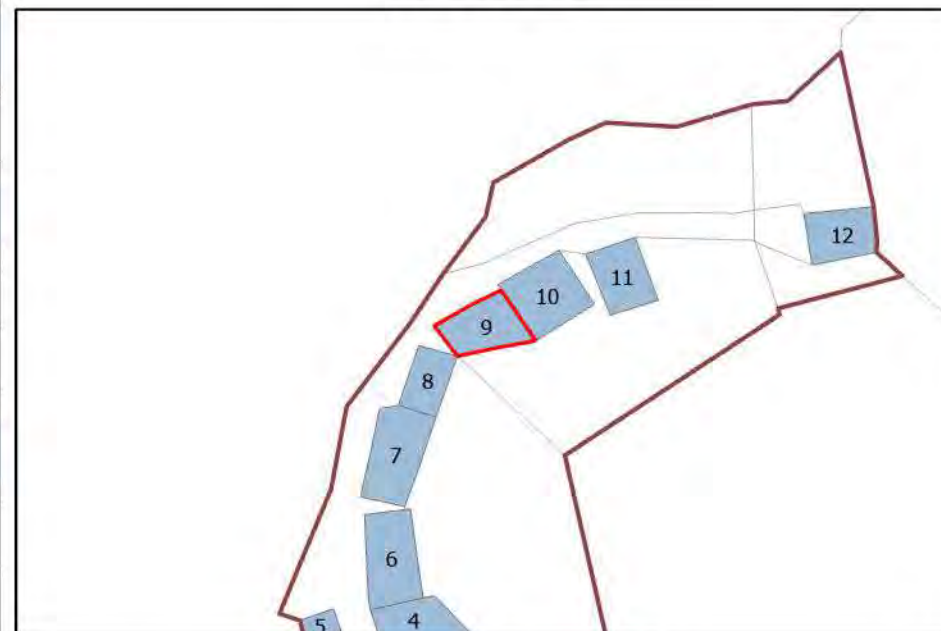


Estratto Catastale: Scala 1:500

Estremi Catastali:	
Foglio:	1
Mappale:	25-504
Caratteristiche Topologiche	
Tipologia:	Parte di schiera
Numero di piani:	1
Stato di conservazione	
Stato complessivo:	discreto
Degrado:	no
Destinazione d'uso	
Destinazione prevalente:	crotti
Valenze e Contrasti	
Valenze:	tipologico ambientale
Contrasti:	nessuno
Modalità di intervento (Piano delle Regole)	
Categoria di intervento:	C3 - Ristrutturazione Conservativa
Prescrizioni:	-



Foto 2023 n° 9

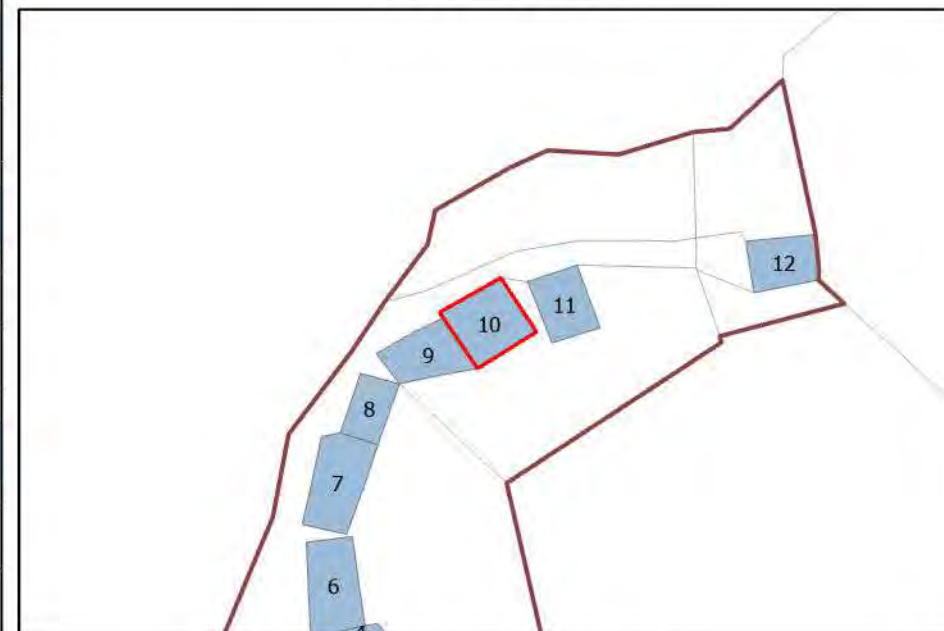


Estratto Catastale: Scala 1:500

Estremi Catastali:	
Foglio:	1
Mappale:	26
Caratteristiche Topologiche	
Tipologia:	Parte di schiera
Numero di piani:	2
Stato di conservazione	
Stato complessivo:	buono
Degrado:	no
Destinazione d'uso	
Destinazione prevalente:	crotti
Valenze e Contrasti	
Valenze:	tipologico ambientale
Contrasti:	nessuno
Modalità di intervento (Piano delle Regole)	
Categoria di intervento:	C3 - Ristrutturazione Conservativa
Prescrizioni:	-



Foto 2023 n° 10

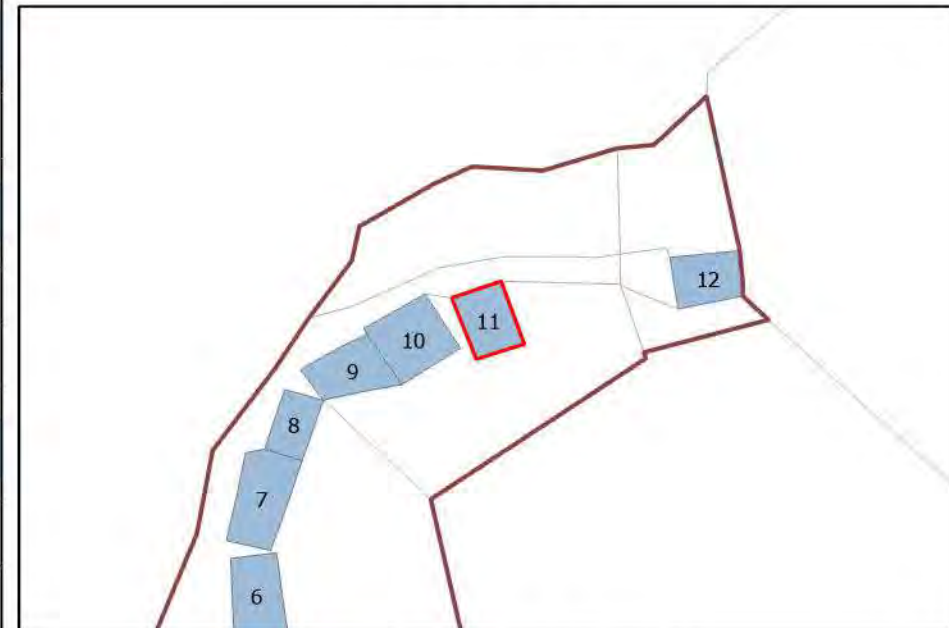


Estratto Catastale: Scala 1:500

Estremi Catastali:	
Foglio:	1
Mappale:	479
Caratteristiche Topologiche	
Tipologia:	Edificio isolato
Numero di piani:	2
Stato di conservazione	
Stato complessivo:	discreto
Degrado:	no
Destinazione d'uso	
Destinazione prevalente:	crotti
Valenze e Contrasti	
Valenze:	tipologico ambientale
Contrasti:	nessuno
Modalità di intervento (Piano delle Regole)	
Categoria di intervento:	C3 - Ristrutturazione Conservativa
Prescrizioni:	-



Foto 2023 n° 11

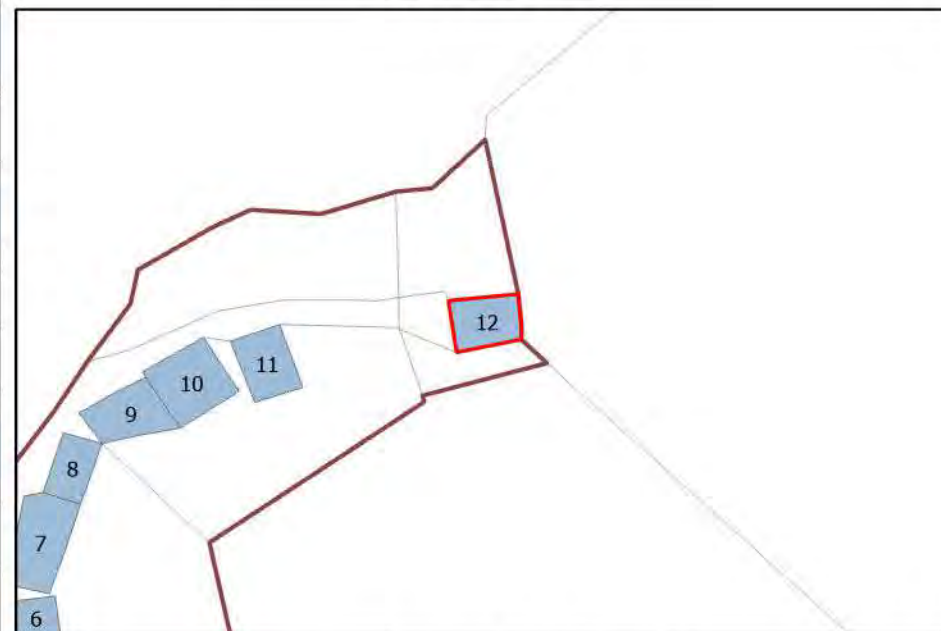


Estratto Catastale: Scala 1:500

Estremi Catastali:	
Foglio:	1
Mappale:	22
Caratteristiche Topologiche	
Tipologia:	Edificio isolato
Numero di piani:	1
Stato di conservazione	
Stato complessivo:	discreto
Degrado:	no
Destinazione d'uso	
Destinazione prevalente:	crotti
Valenze e Contrasti	
Valenze:	tipologico ambientale
Contrasti:	nessuno
Modalità di intervento (Piano delle Regole)	
Categoria di intervento:	C3 - Ristrutturazione Conservativa
Prescrizioni:	-



Foto 2023 n° 12



Estratto Catastale: Scala 1:500

Estremi Catastali:

Foglio: 15 Mappale: 336-614

Caratteristiche Topologiche

Tipologia: Edificio isolato

Numero di piani: 2

Stato di conservazione

Stato complessivo: cattivo

Degrado: no

Destinazione d'uso

Destinazione prevalente: rurale

Valenze e Contrasti

Valenze: tipologico ambientale

Contrasti: nessuno

Modalità di intervento (Piano delle Regole)

Categoria di intervento: C3 - Ristrutturazione Conservativa

Prescrizioni: -



Foto 2023 n° 1

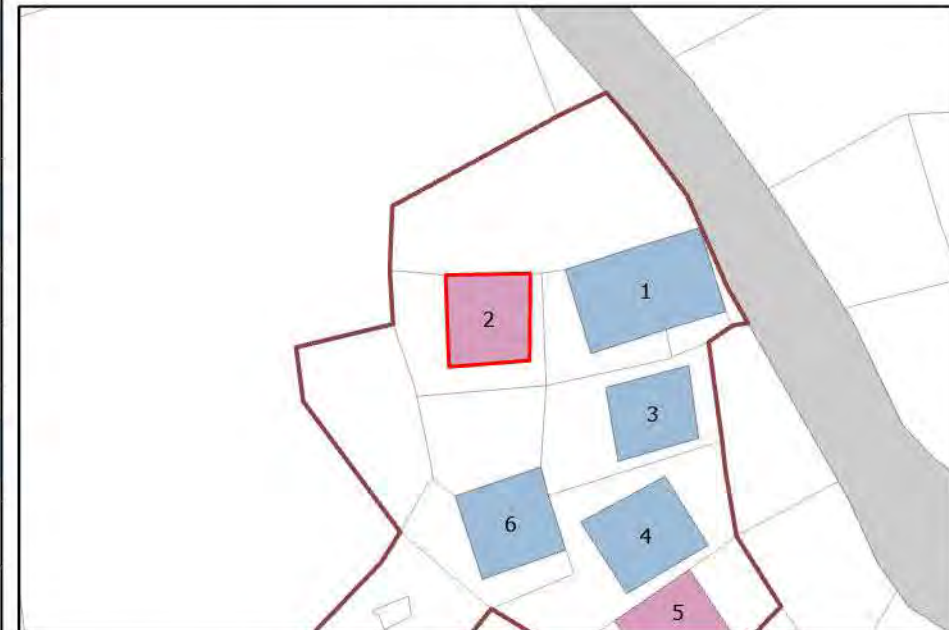


Estratto Catastale: Scala 1:500

Estremi Catastali:	
Foglio:	15
Mappale:	333
Caratteristiche Topologiche	
Tipologia:	-
Numero di piani:	0
Stato di conservazione	
Stato complessivo:	-
Degrado:	si
Destinazione d'uso	
Destinazione prevalente:	-
Valenze e Contrasti	
Valenze:	-
Contrasti:	-
Modalità di intervento (Piano delle Regole)	
Categoria di intervento:	C5 - Ristrutturazione Urbanistica
Prescrizioni:	-



Foto 2023 n° 2



Estratto Catastale: Scala 1:500

Estremi Catastali:	
Foglio:	15
Mappale:	338
Caratteristiche Topologiche	
Tipologia:	Edificio isolato
Numero di piani:	2
Stato di conservazione	
Stato complessivo:	buono
Degrado:	no
Destinazione d'uso	
Destinazione prevalente:	residenziale
Valenze e Contrasti	
Valenze:	tipologico ambientale
Contrasti:	nessuno
Modalità di intervento (Piano delle Regole)	
Categoria di intervento:	C3 - Ristrutturazione Conservativa
Prescrizioni:	-



Foto 2023 n° 3



Estratto Catastale: Scala 1:500

Estremi Catastali:	
Foglio:	15
Mappale:	339
Caratteristiche Topologiche	
Tipologia:	Parte di schiera
Numero di piani:	3
Stato di conservazione	
Stato complessivo:	cattivo
Degrado:	no
Destinazione d'uso	
Destinazione prevalente:	residenziale rurale
Valenze e Contrasti	
Valenze:	tipologico ambientale
Contrasti:	nessuno
Modalità di intervento (Piano delle Regole)	
Categoria di intervento:	C3 - Ristrutturazione Conservativa
Prescrizioni:	-



Foto 2023 n° 4



Estratto Catastale: Scala 1:500

Estremi Catastali:	
Foglio:	15
Mappale:	340
Caratteristiche Topologiche	
Tipologia:	-
Numero di piani:	0
Stato di conservazione	
Stato complessivo:	-
Degrado:	si
Destinazione d'uso	
Destinazione prevalente:	-
Valenze e Contrasti	
Valenze:	-
Contrasti:	-
Modalità di intervento (Piano delle Regole)	
Categoria di intervento:	C5 - Ristrutturazione Urbanistica
Prescrizioni:	-



Foto 2023 n° 5



Estratto Catastale: Scala 1:500

Estremi Catastali:	
Foglio:	15
Mappale:	335
Caratteristiche Topologiche	
Tipologia:	Edificio isolato
Numero di piani:	2
Stato di conservazione	
Stato complessivo:	buono
Degrado:	no
Destinazione d'uso	
Destinazione prevalente:	residenziale
Valenze e Contrasti	
Valenze:	tipologico ambientale
Contrasti:	nessuno
Modalità di intervento (Piano delle Regole)	
Categoria di intervento:	C3 - Ristrutturazione Conservativa
Prescrizioni:	-



Foto 2023 n° 6



Estratto Catastale: Scala 1:500

Estremi Catastali:	
Foglio:	15
Mappale:	326
Caratteristiche Topologiche	
Tipologia:	Edificio isolato
Numero di piani:	2
Stato di conservazione	
Stato complessivo:	cattivo
Degrado:	no
Destinazione d'uso	
Destinazione prevalente:	rurale
Valenze e Contrasti	
Valenze:	tipologico ambientale
Contrasti:	nessuno
Modalità di intervento (Piano delle Regole)	
Categoria di intervento:	C3 - Ristrutturazione Conservativa
Prescrizioni:	-



Foto 2023 n° 7

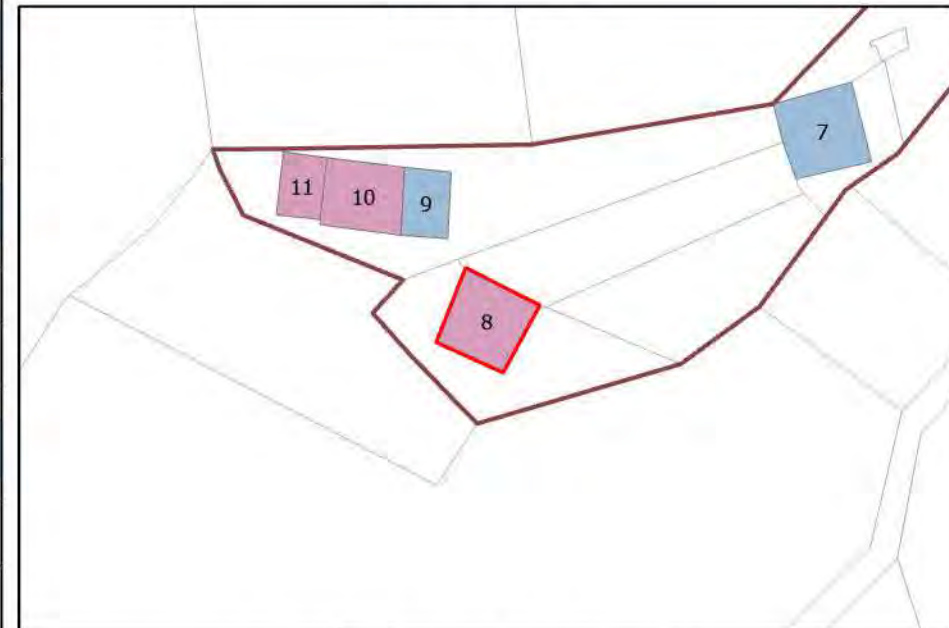


Estratto Catastale: Scala 1:500

Estremi Catastali:	
Foglio:	15
Mappale:	324
Caratteristiche Topologiche	
Tipologia:	-
Numero di piani:	0
Stato di conservazione	
Stato complessivo:	-
Degrado:	si
Destinazione d'uso	
Destinazione prevalente:	-
Valenze e Contrasti	
Valenze:	-
Contrasti:	-
Modalità di intervento (Piano delle Regole)	
Categoria di intervento:	C5 - Ristrutturazione Urbanistica
Prescrizioni:	-



Foto 2023 n° 8



Estratto Catastale: Scala 1:500

Estremi Catastali:	
Foglio:	15
Mappale:	321
Caratteristiche Topologiche	
Tipologia:	Parte di schiera
Numero di piani:	1
Stato di conservazione	
Stato complessivo:	cattivo
Degrado:	no
Destinazione d'uso	
Destinazione prevalente:	rurale
Valenze e Contrasti	
Valenze:	tipologico ambientale
Contrasti:	nessuno
Modalità di intervento (Piano delle Regole)	
Categoria di intervento:	C3 - Ristrutturazione Conservativa
Prescrizioni:	-


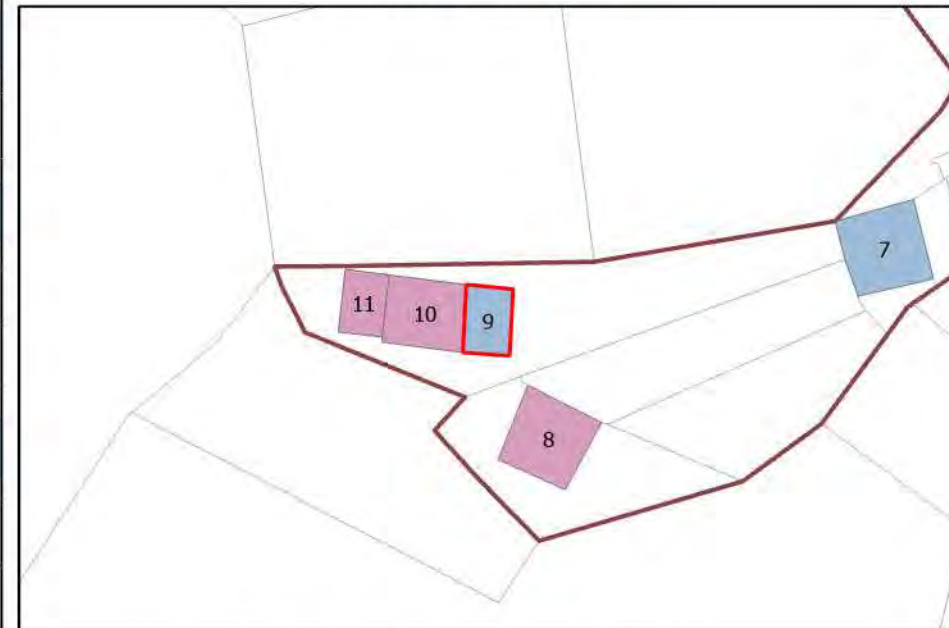


Foto 2023 n° 9

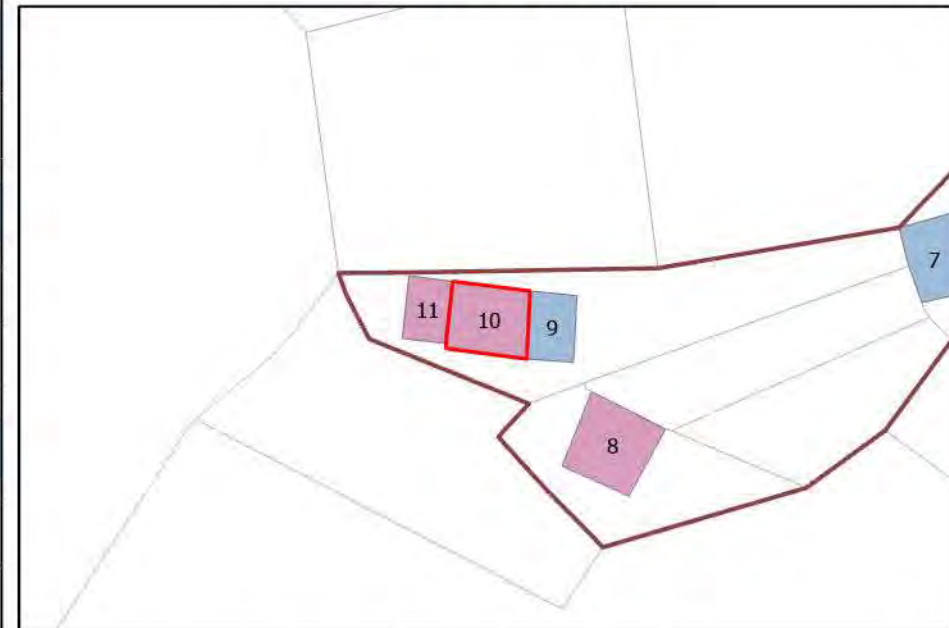


Estratto Catastale: Scala 1:500

Estremi Catastali:	
Foglio:	15
Mappale:	320
Caratteristiche Topologiche	
Tipologia:	-
Numero di piani:	0
Stato di conservazione	
Stato complessivo:	-
Degrado:	si
Destinazione d'uso	
Destinazione prevalente:	-
Valenze e Contrasti	
Valenze:	-
Contrasti:	-
Modalità di intervento (Piano delle Regole)	
Categoria di intervento:	C5 - Ristrutturazione Urbanistica
Prescrizioni:	-



Foto 2023 n° 10

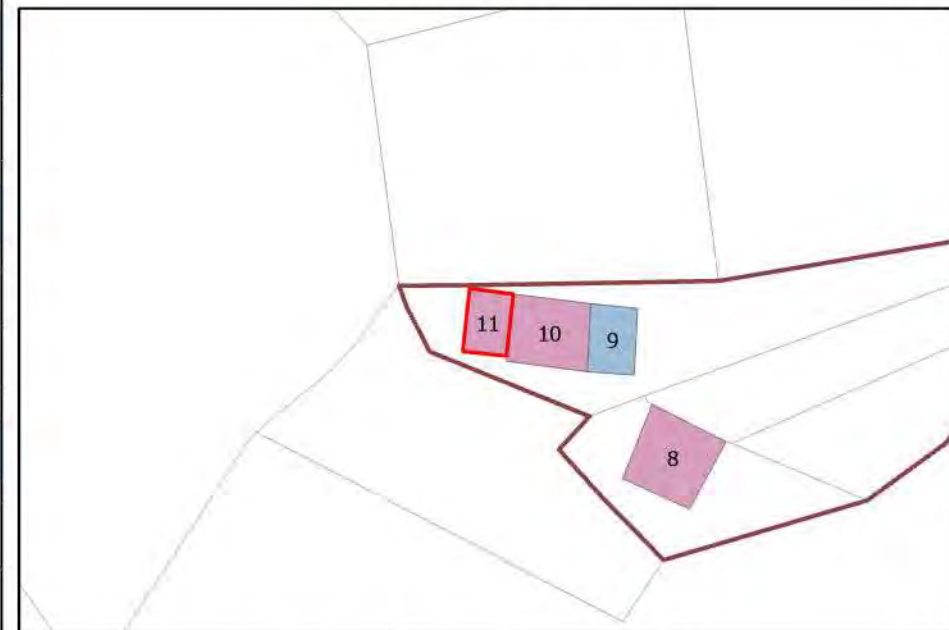


Estratto Catastale: Scala 1:500

Estremi Catastali:	
Foglio:	15
Mappale:	319
Caratteristiche Topologiche	
Tipologia:	-
Numero di piani:	0
Stato di conservazione	
Stato complessivo:	-
Degrado:	si
Destinazione d'uso	
Destinazione prevalente:	-
Valenze e Contrasti	
Valenze:	-
Contrasti:	-
Modalità di intervento (Piano delle Regole)	
Categoria di intervento:	C5 - Ristrutturazione Urbanistica
Prescrizioni:	-



Foto 2023 n° 11

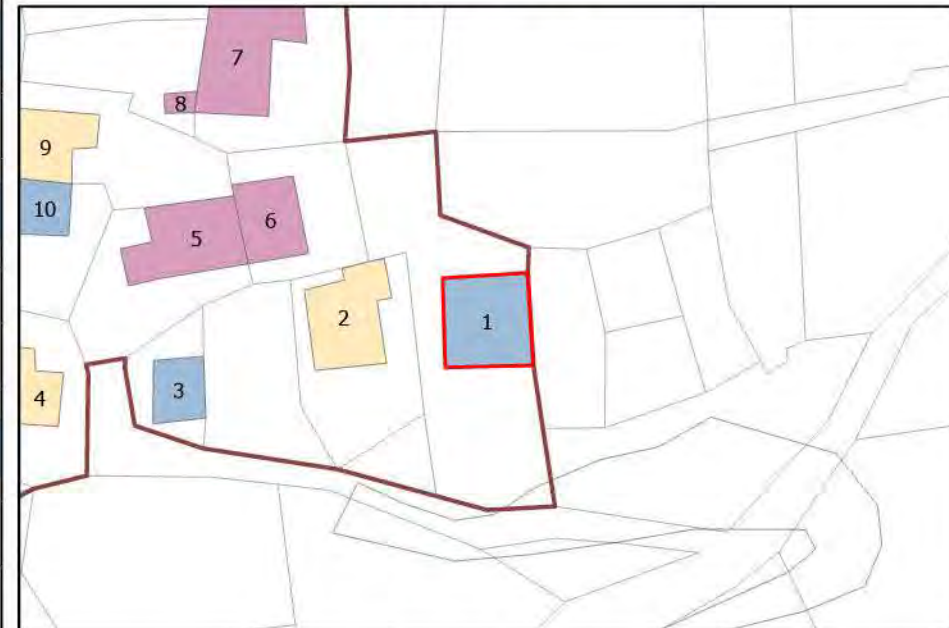


Estratto Catastale: Scala 1:500

Estremi Catastali:	
Foglio:	5
Mappale:	141
Caratteristiche Topologiche	
Tipologia:	Edificio isolato
Numero di piani:	3
Stato di conservazione	
Stato complessivo:	buono
Degrado:	no
Destinazione d'uso	
Destinazione prevalente:	residenziale
Valenze e Contrasti	
Valenze:	tipologico ambientale
Contrasti:	nessuno
Modalità di intervento (Piano delle Regole)	
Categoria di intervento:	C3 - Ristrutturazione Conservativa
Prescrizioni:	-



Foto 2023 n° 1

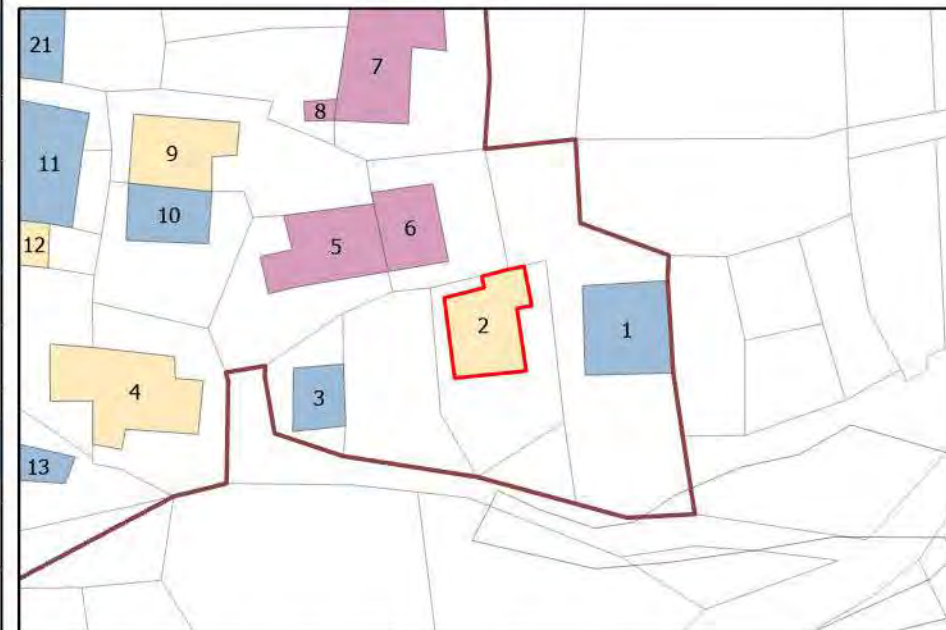


Estratto Catastale: Scala 1:500

Estremi Catastali:	
Foglio:	5
Mappale:	138
Caratteristiche Topologiche	
Tipologia:	Edificio isolato
Numero di piani:	3
Stato di conservazione	
Stato complessivo:	buono
Degrado:	no
Destinazione d'uso	
Destinazione prevalente:	residenziale
Valenze e Contrasti	
Valenze:	nessuna
Contrasti:	nessuno
Modalità di intervento (Piano delle Regole)	
Categoria di intervento:	C4 - Ristrutturazione Edilizia senza demolizione
Prescrizioni:	-



Foto 2023 n° 2

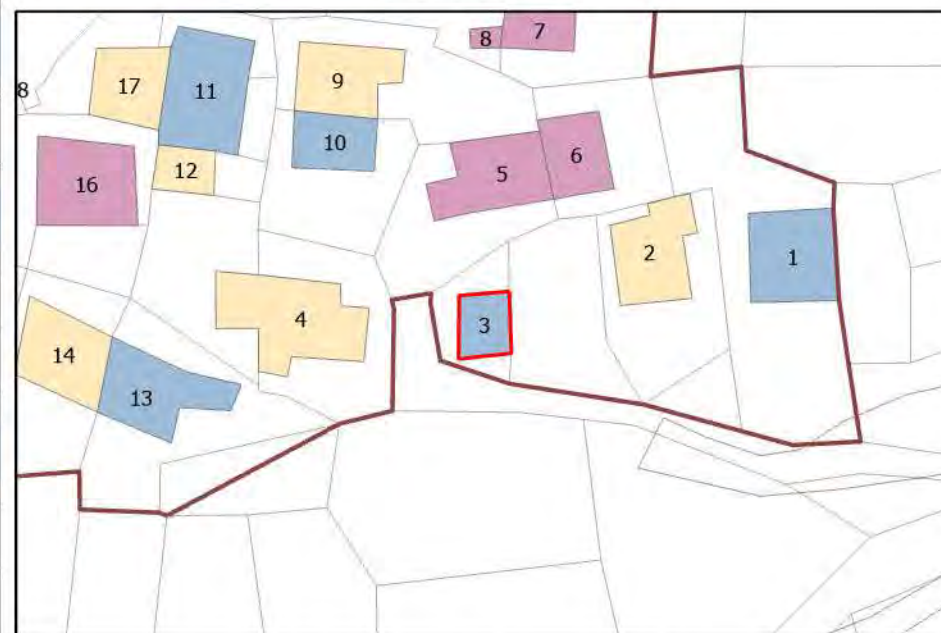


Estratto Catastale: Scala 1:500

Estremi Catastali:	
Foglio:	5
Mappale:	133
Caratteristiche Topologiche	
Tipologia:	Edificio isolato
Numero di piani:	2
Stato di conservazione	
Stato complessivo:	discreto
Degrado:	no
Destinazione d'uso	
Destinazione prevalente:	residenziale
Valenze e Contrasti	
Valenze:	tipologico ambientale
Contrasti:	contrasto con edificio
Modalità di intervento (Piano delle Regole)	
Categoria di intervento:	C3 - Ristrutturazione Conservativa
Prescrizioni:	Balcone e ringhiera



Foto 2023 n° 3

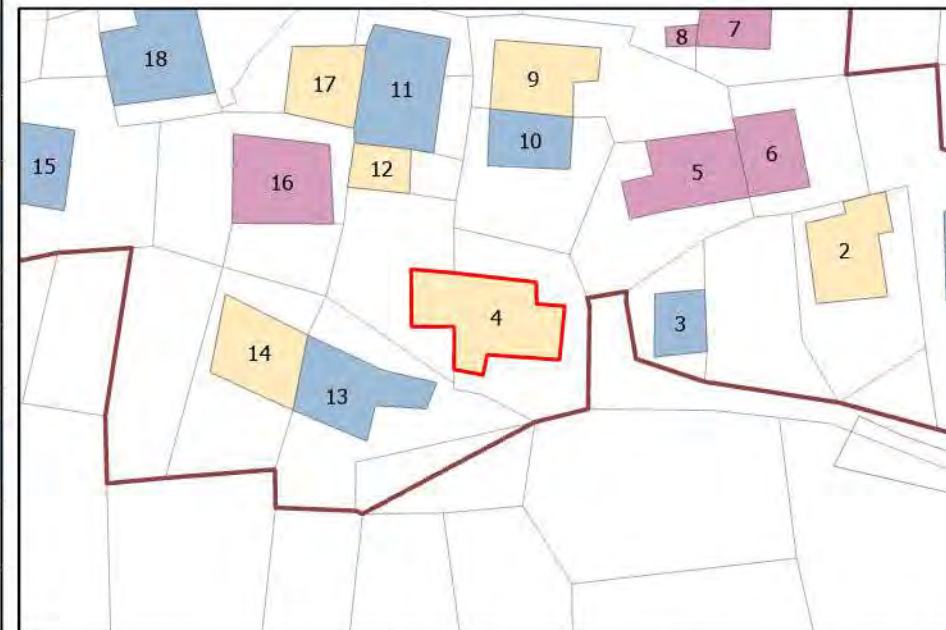


Estratto Catastale: Scala 1:500

Estremi Catastali:	
Foglio:	5
Mappale:	120-130
Caratteristiche Topologiche	
Tipologia:	Edificio isolato
Numero di piani:	3
Stato di conservazione	
Stato complessivo:	buono
Degrado:	no
Destinazione d'uso	
Destinazione prevalente:	residenziale
Valenze e Contrasti	
Valenze:	nessuna
Contrasti:	nessuno
Modalità di intervento (Piano delle Regole)	
Categoria di intervento:	C4 - Ristrutturazione Edilizia senza demolizione
Prescrizioni:	-



Foto 2023 n° 4

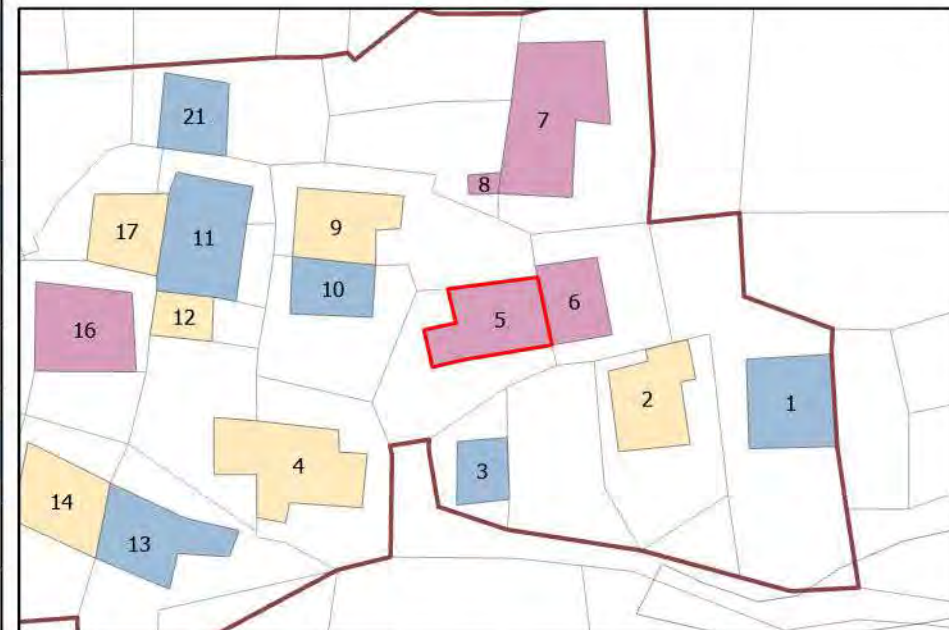


Estratto Catastale: Scala 1:500

Estremi Catastali:	
Foglio:	5
Mappale:	131
Caratteristiche Topologiche	
Tipologia:	Parte di schiera
Numero di piani:	3
Stato di conservazione	
Stato complessivo:	buono
Degrado:	no
Destinazione d'uso	
Destinazione prevalente:	residenziale
Valenze e Contrasti	
Valenze:	nessuna
Contrasti:	contrasto con contesto
Modalità di intervento (Piano delle Regole)	
Categoria di intervento:	C5 - Ristrutturazione Urbanistica
Prescrizioni:	-



Foto 2023 n° 5

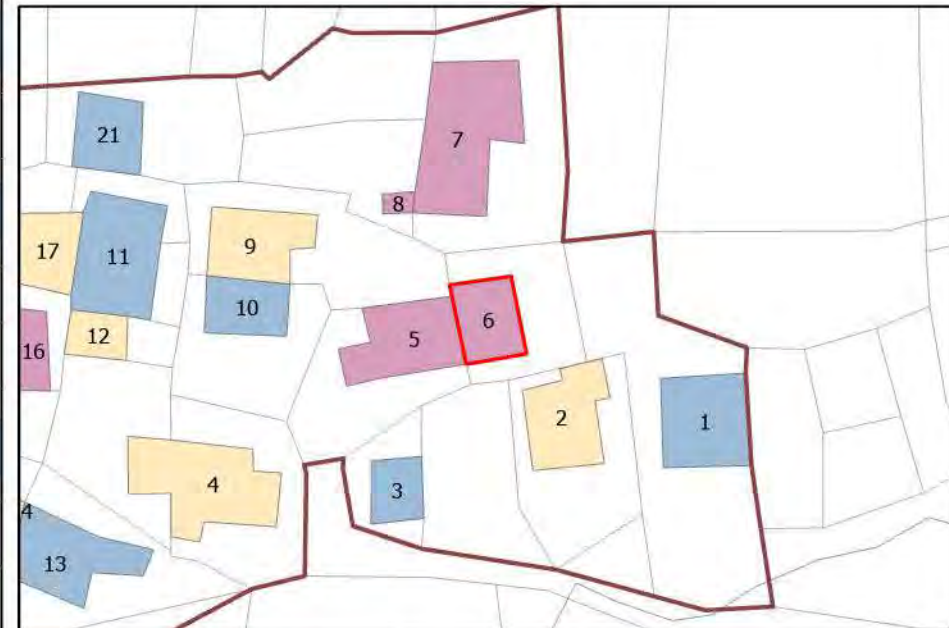


Estratto Catastale: Scala 1:500

Estremi Catastali:	
Foglio:	5
Mappale:	137
Caratteristiche Topologiche	
Tipologia:	-
Numero di piani:	0
Stato di conservazione	
Stato complessivo:	-
Degrado:	si
Destinazione d'uso	
Destinazione prevalente:	-
Valenze e Contrasti	
Valenze:	-
Contrasti:	-
Modalità di intervento (Piano delle Regole)	
Categoria di intervento:	C5 - Ristrutturazione Urbanistica
Prescrizioni:	-



Foto 2023 n° 6



Estratto Catastale: Scala 1:500

Estremi Catastali:

Foglio: 5 Mappale: 135

Caratteristiche Topologiche

Tipologia: Edificio isolato

Numero di piani: 3

Stato di conservazione

Stato complessivo: buono

Degrado: no

Destinazione d'uso

Destinazione prevalente: residenziale

Valenze e Contrasti

Valenze: nessuna

Contrasti: contrasto con contesto

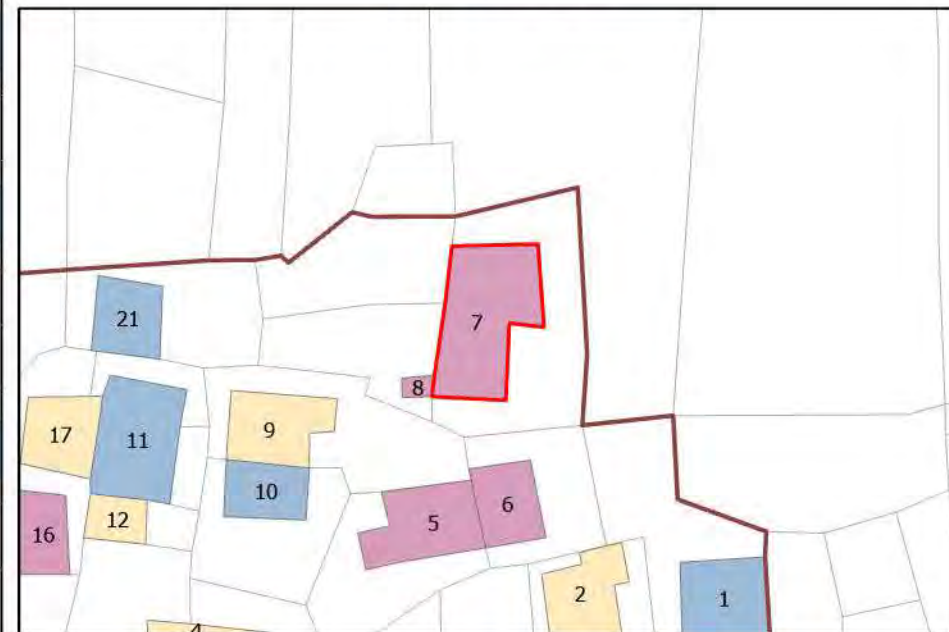
Modalità di intervento (Piano delle Regole)

Categoria di intervento: C5 - Ristrutturazione Urbanistica

Prescrizioni: -



Foto 2023 n° 7

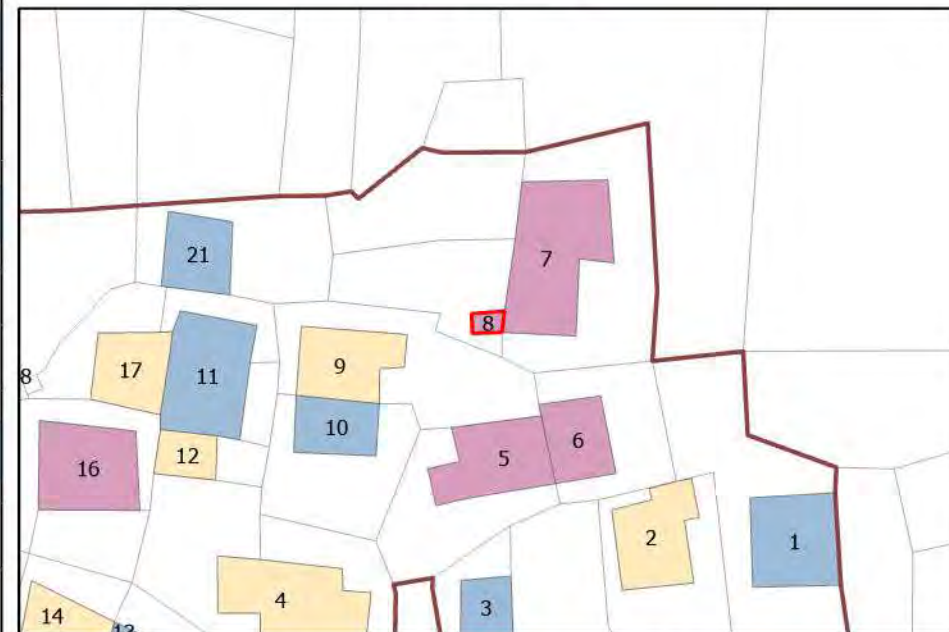


Estratto Catastale: Scala 1:500

Estremi Catastali:	
Foglio:	5
Mappale:	127
Caratteristiche Topologiche	
Tipologia:	-
Numero di piani:	0
Stato di conservazione	
Stato complessivo:	-
Degrado:	si
Destinazione d'uso	
Destinazione prevalente:	-
Valenze e Contrasti	
Valenze:	-
Contrasti:	-
Modalità di intervento (Piano delle Regole)	
Categoria di intervento:	C5 - Ristrutturazione Urbanistica
Prescrizioni:	-



Foto 2023 n° 8

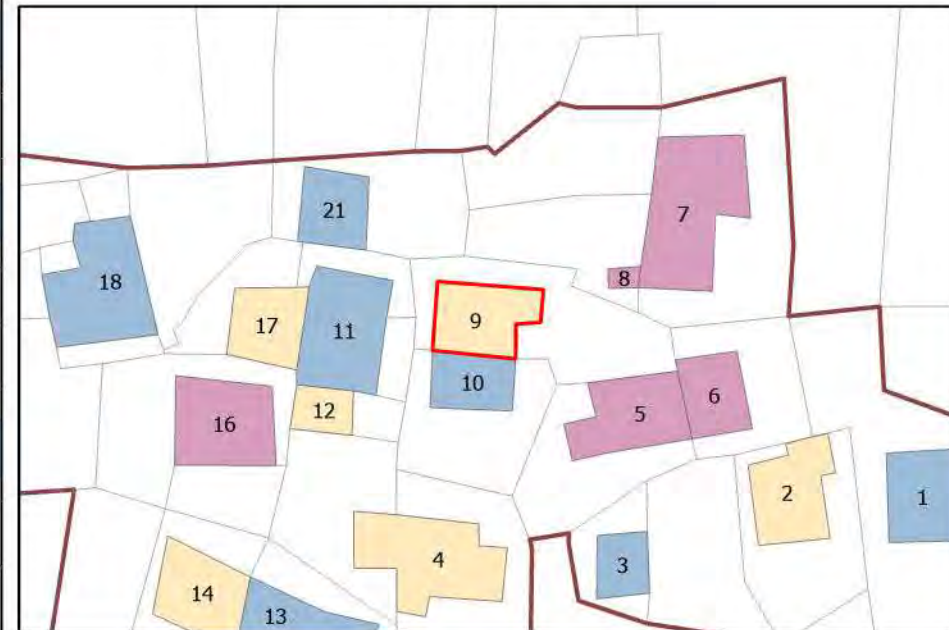


Estratto Catastale: Scala 1:500

Estremi Catastali:	
Foglio:	5
Mappale:	128
Caratteristiche Topologiche	
Tipologia:	Parte di schiera
Numero di piani:	2
Stato di conservazione	
Stato complessivo:	
Degrado:	no
Destinazione d'uso	
Destinazione prevalente:	residenziale
Valenze e Contrasti	
Valenze:	nessuna
Contrasti:	nessuno
Modalità di intervento (Piano delle Regole)	
Categoria di intervento:	C4 - Ristrutturazione Edilizia senza demolizione
Prescrizioni:	-



Foto 2023 n° 9

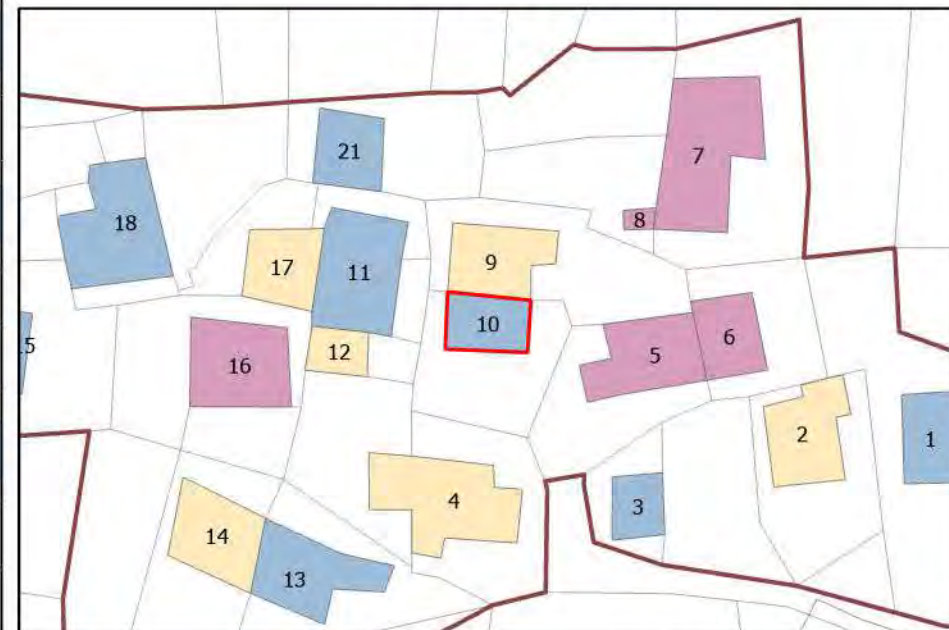


Estratto Catastale: Scala 1:500

Estremi Catastali:	
Foglio:	5
Mappale:	129
Caratteristiche Topologiche	
Tipologia:	Parte di schiera
Numero di piani:	2
Stato di conservazione	
Stato complessivo:	buono
Degrado:	no
Destinazione d'uso	
Destinazione prevalente:	residenziale
Valenze e Contrasti	
Valenze:	tipologico ambientale
Contrasti:	nessuno
Modalità di intervento (Piano delle Regole)	
Categoria di intervento:	C3 - Ristrutturazione Conservativa
Prescrizioni:	-



Foto 2023 n° 10

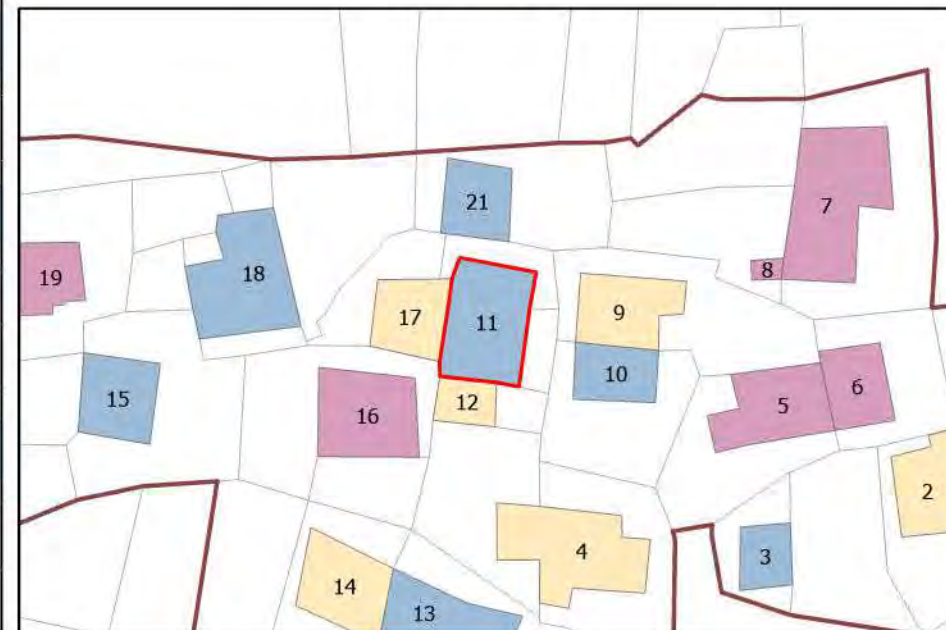


Estratto Catastale: Scala 1:500

Estremi Catastali:	
Foglio:	5
Mappale:	117-118
Caratteristiche Topologiche	
Tipologia:	Parte di schiera
Numero di piani:	
Stato di conservazione	
Stato complessivo:	cattivo
Degrado:	no
Destinazione d'uso	
Destinazione prevalente:	residenziale rurale
Valenze e Contrasti	
Valenze:	tipologico ambientale
Contrasti:	nessuno
Modalità di intervento (Piano delle Regole)	
Categoria di intervento:	C3 - Ristrutturazione Conservativa
Prescrizioni:	-



Foto 2023 n° 11

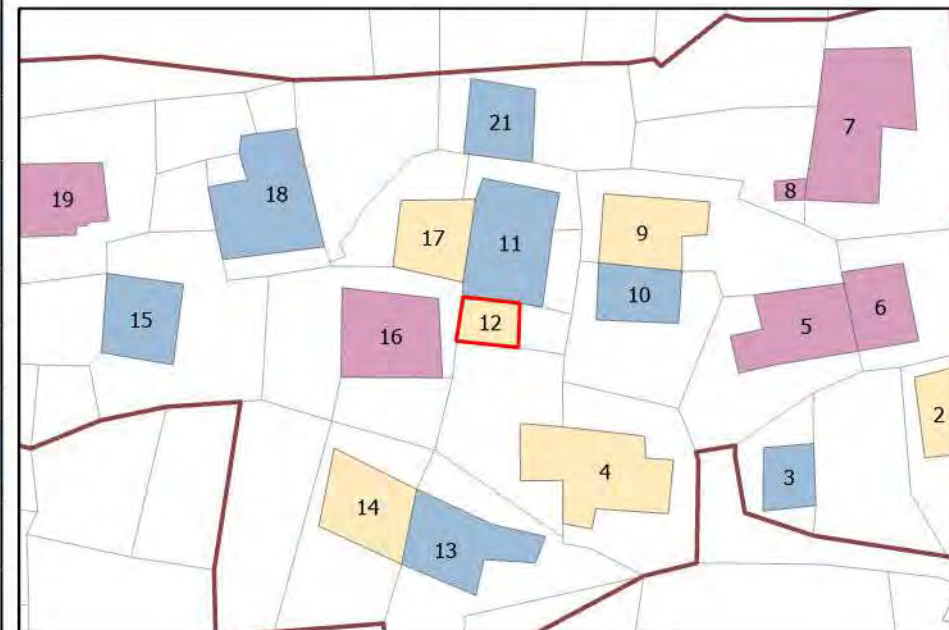


Estratto Catastale: Scala 1:500

Estremi Catastali:	
Foglio:	5
Mappale:	381
Caratteristiche Topologiche	
Tipologia:	Parte di schiera
Numero di piani:	2
Stato di conservazione	
Stato complessivo:	buono
Degrado:	no
Destinazione d'uso	
Destinazione prevalente:	residenziale
Valenze e Contrasti	
Valenze:	nessuna
Contrasti:	nessuno
Modalità di intervento (Piano delle Regole)	
Categoria di intervento:	C4 - Ristrutturazione Edilizia senza demolizione
Prescrizioni:	-



Foto 2023 n° 12

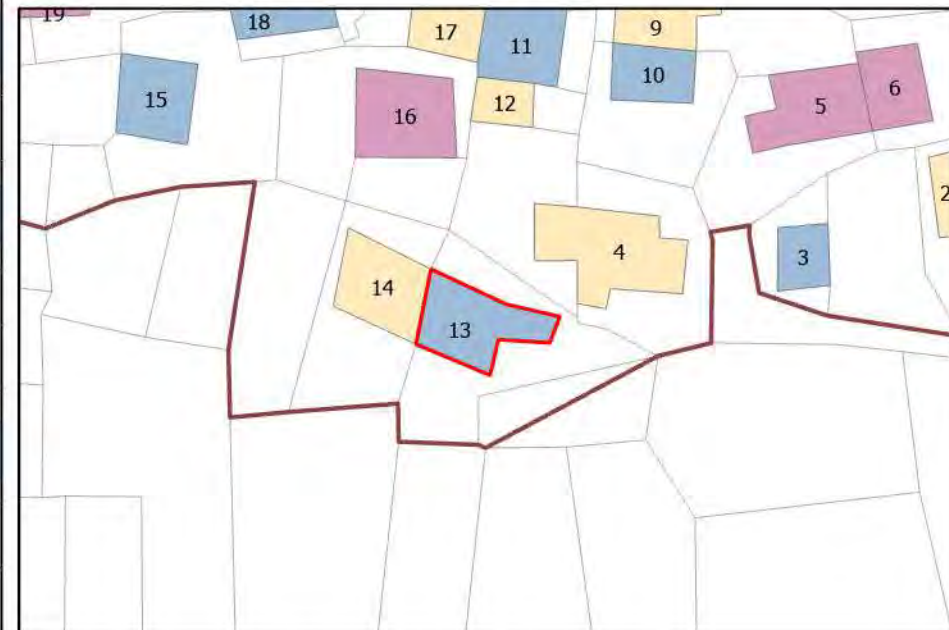


Estratto Catastale: Scala 1:500

Estremi Catastali:	
Foglio:	5
Mappale:	121
Caratteristiche Topologiche	
Tipologia:	Parte di schiera
Numero di piani:	3
Stato di conservazione	
Stato complessivo:	discreto
Degrado:	no
Destinazione d'uso	
Destinazione prevalente:	residenziale
Valenze e Contrasti	
Valenze:	tipologico ambientale
Contrasti:	contrasto con edificio
Modalità di intervento (Piano delle Regole)	
Categoria di intervento:	C3 - Ristrutturazione Conservativa
Prescrizioni:	Muratura in mattonelle di cls, balcone in c.a.



Foto 2023 n° 13

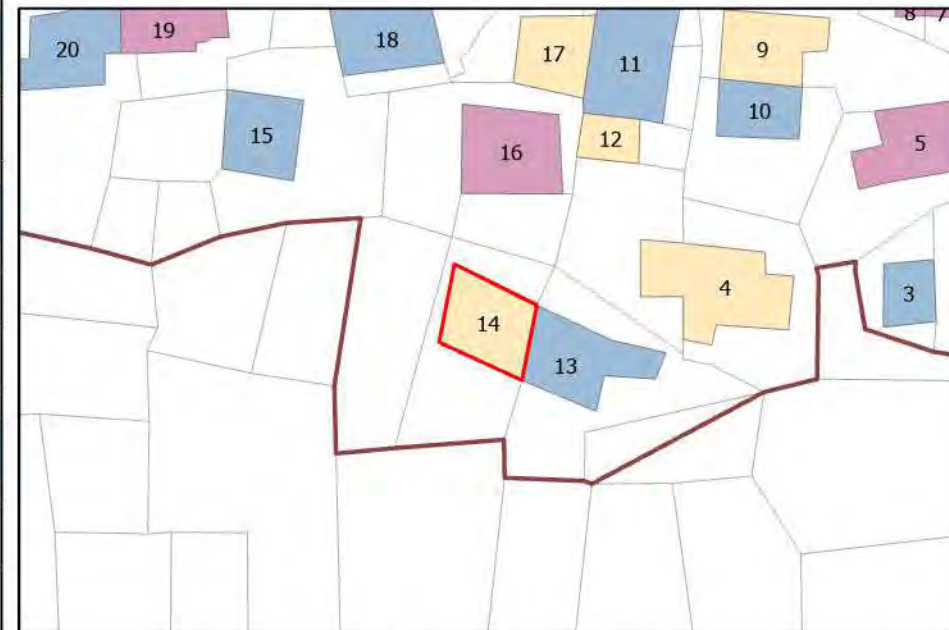


Estratto Catastale: Scala 1:500

Estremi Catastali:	
Foglio:	5
Mappale:	113
Caratteristiche Topologiche	
Tipologia:	Parte di schiera
Numero di piani:	3
Stato di conservazione	
Stato complessivo:	buono
Degrado:	no
Destinazione d'uso	
Destinazione prevalente:	residenziale
Valenze e Contrasti	
Valenze:	nessuna
Contrasti:	nessuno
Modalità di intervento (Piano delle Regole)	
Categoria di intervento:	C4 - Ristrutturazione Edilizia senza demolizione
Prescrizioni:	-



Foto 2023 n° 14

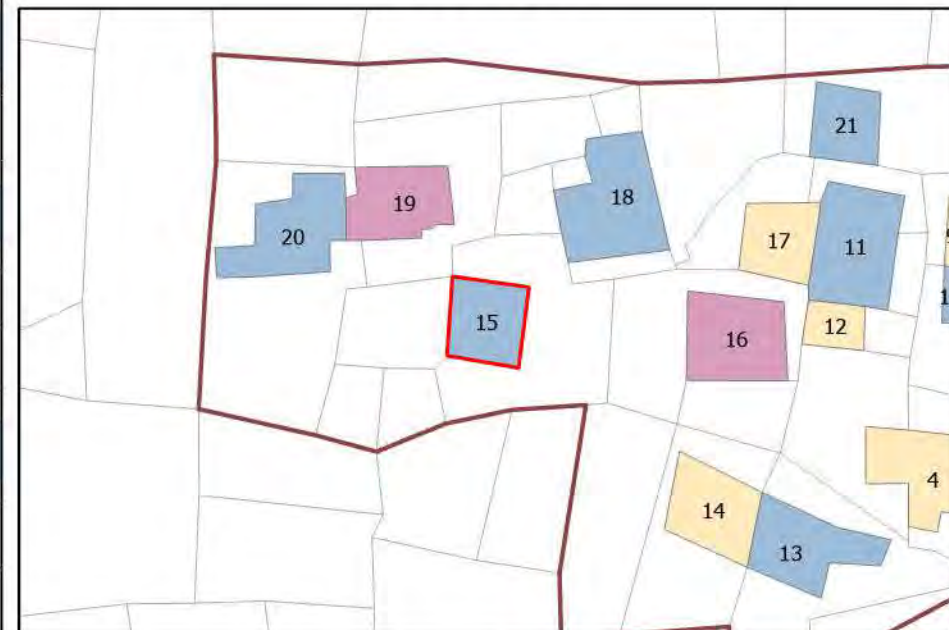


Estratto Catastale: Scala 1:500

Estremi Catastali:	
Foglio:	5
Mappale:	102
Caratteristiche Topologiche	
Tipologia:	Edificio isolato
Numero di piani:	3
Stato di conservazione	
Stato complessivo:	buono
Degrado:	no
Destinazione d'uso	
Destinazione prevalente:	residenziale
Valenze e Contrasti	
Valenze:	tipologico ambientale
Contrasti:	nessuno
Modalità di intervento (Piano delle Regole)	
Categoria di intervento:	C3 - Ristrutturazione Conservativa
Prescrizioni:	-



Foto 2023 n° 15

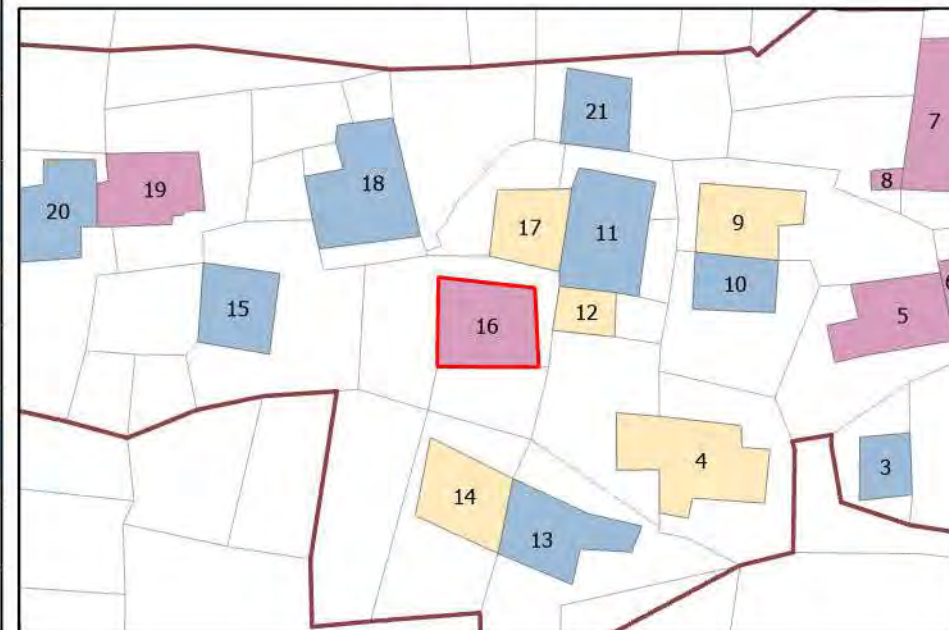


Estratto Catastale: Scala 1:500

Estremi Catastali:	
Foglio:	5
Mappale:	112
Caratteristiche Topologiche	
Tipologia:	-
Numero di piani:	0
Stato di conservazione	
Stato complessivo:	-
Degrado:	si
Destinazione d'uso	
Destinazione prevalente:	-
Valenze e Contrasti	
Valenze:	-
Contrasti:	-
Modalità di intervento (Piano delle Regole)	
Categoria di intervento:	C5 - Ristrutturazione Urbanistica
Prescrizioni:	-



Foto 2023 n° 16

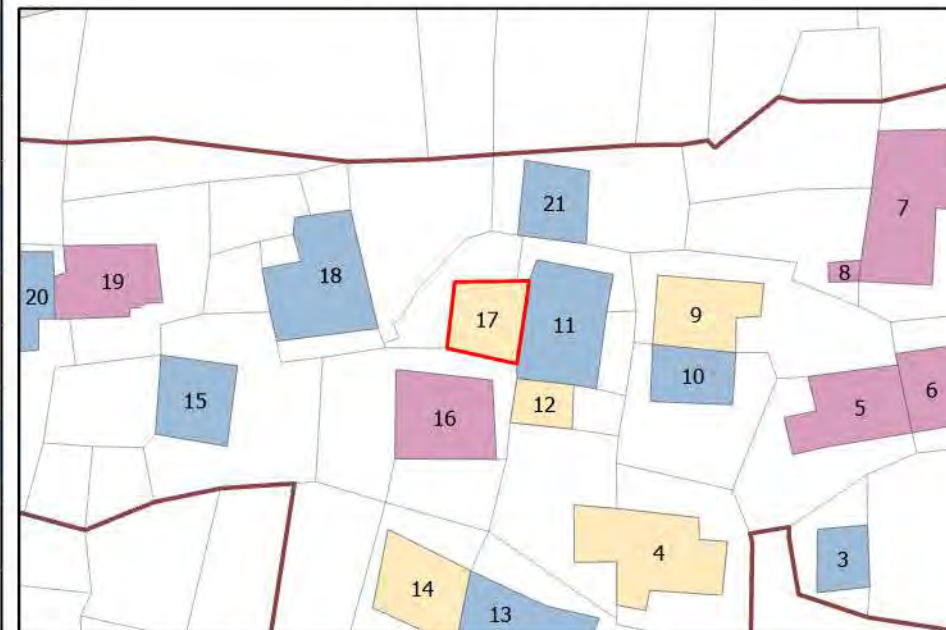


Estratto Catastale: Scala 1:500

Estremi Catastali:	
Foglio:	5
Mappale:	111
Caratteristiche Topologiche	
Tipologia:	Parte di schiera
Numero di piani:	2
Stato di conservazione	
Stato complessivo:	buono
Degrado:	no
Destinazione d'uso	
Destinazione prevalente:	residenziale
Valenze e Contrasti	
Valenze:	nessuna
Contrasti:	nessuno
Modalità di intervento (Piano delle Regole)	
Categoria di intervento:	C4 - Ristrutturazione Edilizia senza demolizione
Prescrizioni:	-



Foto 2023 n° 17



Estratto Catastale: Scala 1:500

Estremi Catastali:	
Foglio:	5
Mappale:	109
Caratteristiche Topologiche	
Tipologia:	Edificio isolato
Numero di piani:	3
Stato di conservazione	
Stato complessivo:	buono
Degrado:	no
Destinazione d'uso	
Destinazione prevalente:	residenziale
Valenze e Contrasti	
Valenze:	tipologico ambientale
Contrasti:	contrasto con edificio
Modalità di intervento (Piano delle Regole)	
Categoria di intervento:	C3 - Ristrutturazione Conservativa
Prescrizioni:	Scala esterna e balconi in c.a.


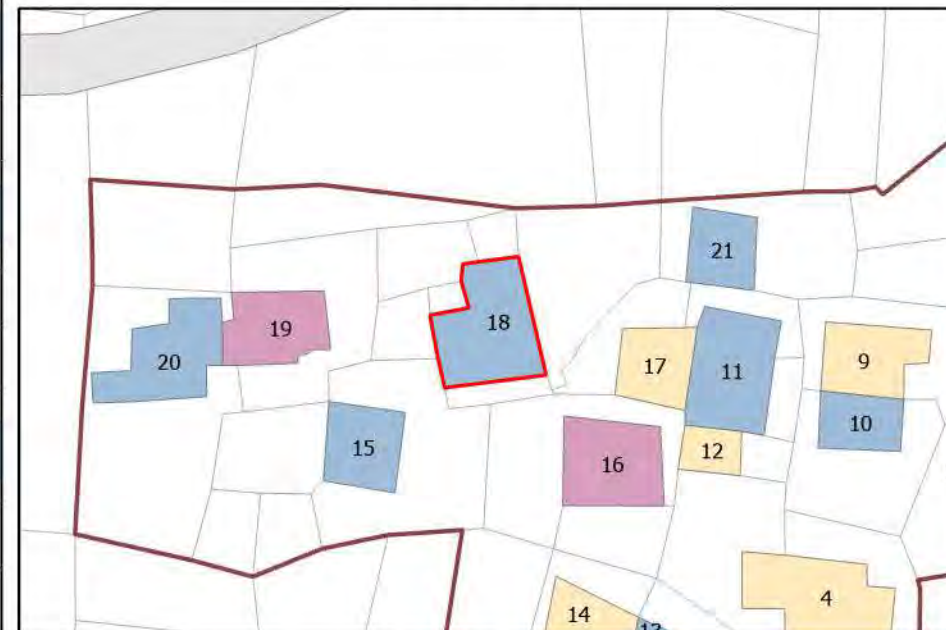


Foto 2023 n° 18

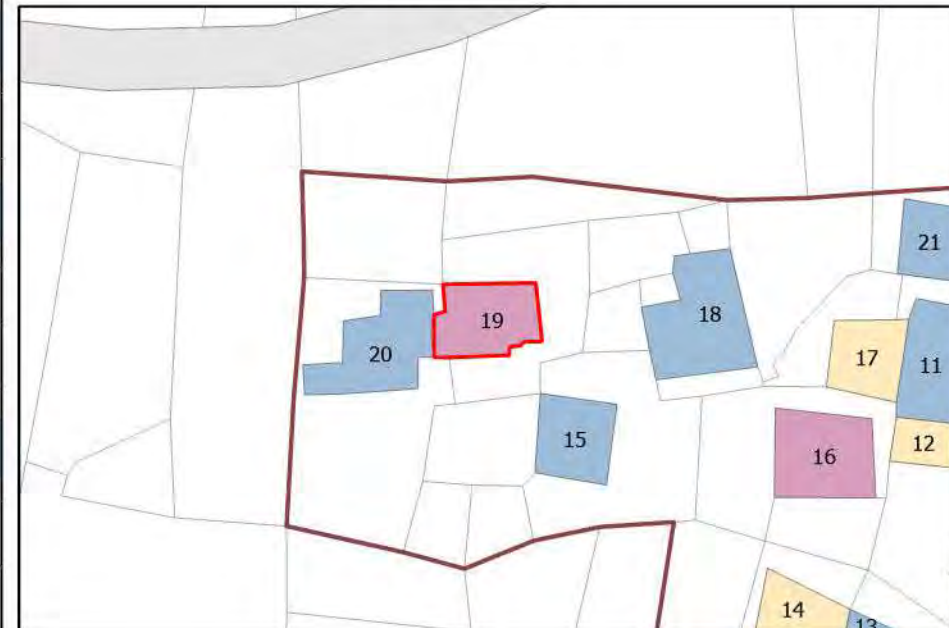


Estratto Catastale: Scala 1:500

Estremi Catastali:	
Foglio:	5
Mappale:	100
Caratteristiche Topologiche	
Tipologia:	Parte di schiera
Numero di piani:	3
Stato di conservazione	
Stato complessivo:	buono
Degrado:	no
Destinazione d'uso	
Destinazione prevalente:	residenziale
Valenze e Contrasti	
Valenze:	nessuna
Contrasti:	contrasto con contesto
Modalità di intervento (Piano delle Regole)	
Categoria di intervento:	C5 - Ristrutturazione Urbanistica
Prescrizioni:	-



Foto 2023 n° 19

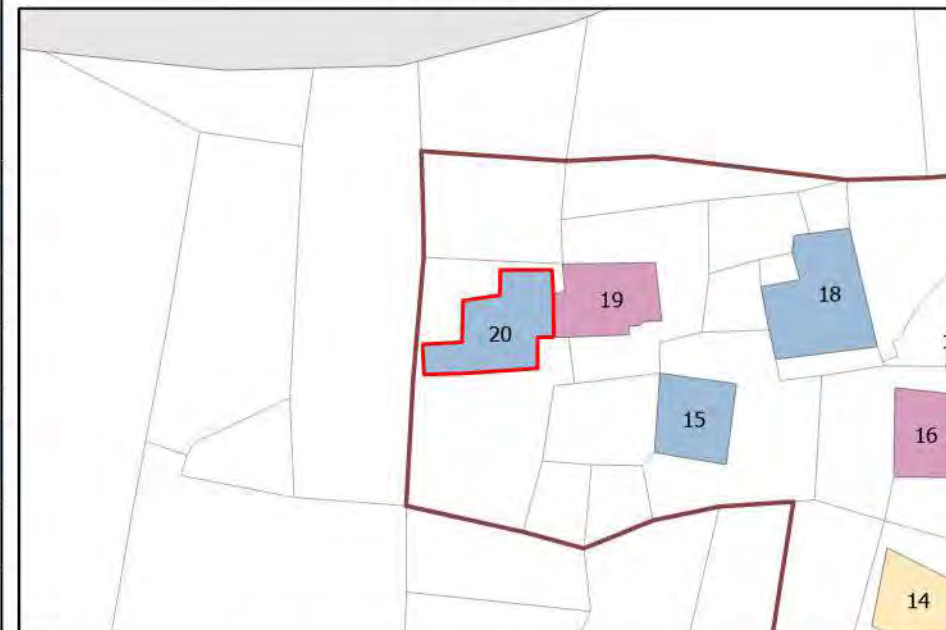


Estratto Catastale: Scala 1:500

Estremi Catastali:	
Foglio:	5
Mappale:	95
Caratteristiche Topologiche	
Tipologia:	Parte di schiera
Numero di piani:	3
Stato di conservazione	
Stato complessivo:	buono
Degrado:	no
Destinazione d'uso	
Destinazione prevalente:	residenziale
Valenze e Contrasti	
Valenze:	tipologico ambientale
Contrasti:	nessuno
Modalità di intervento (Piano delle Regole)	
Categoria di intervento:	C3 - Ristrutturazione Conservativa
Prescrizioni:	-



Foto 2023 n° 20

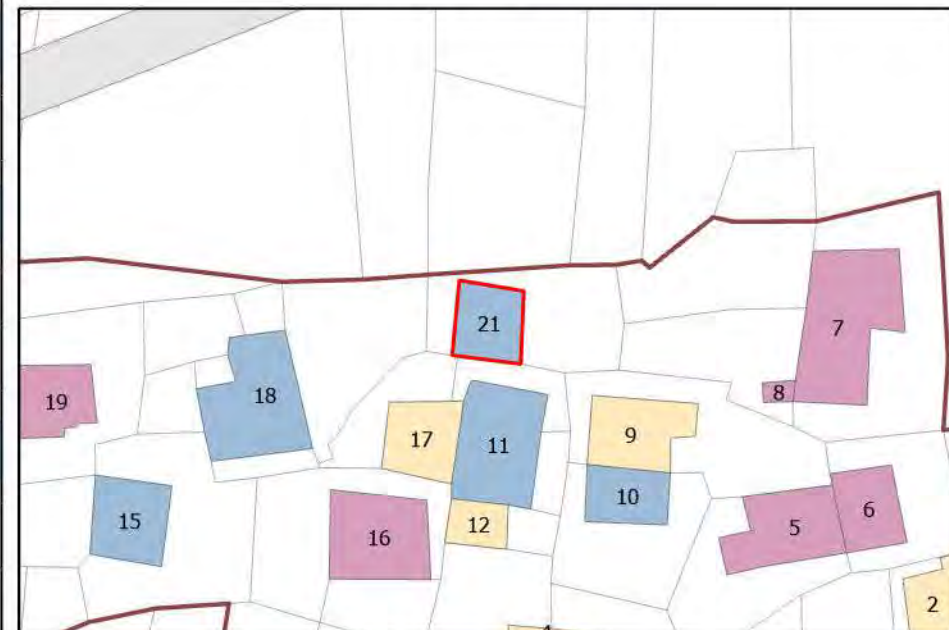


Estratto Catastale: Scala 1:500

Estremi Catastali:	
Foglio:	5
Mappale:	116
Caratteristiche Topologiche	
Tipologia:	Edificio isolato
Numero di piani:	2
Stato di conservazione	
Stato complessivo:	buono
Degrado:	no
Destinazione d'uso	
Destinazione prevalente:	residenziale
Valenze e Contrasti	
Valenze:	tipologico ambientale
Contrasti:	nessuno
Modalità di intervento (Piano delle Regole)	
Categoria di intervento:	C3 - Ristrutturazione Conservativa
Prescrizioni:	-



Foto 2023 n° 21



Estratto Catastale: Scala 1:500

Estremi Catastali:	
Foglio:	10
Mappale:	152
Caratteristiche Topologiche	
Tipologia:	Edificio isolato
Numero di piani:	3
Stato di conservazione	
Stato complessivo:	buono
Degrado:	no
Destinazione d'uso	
Destinazione prevalente:	residenziale
Valenze e Contrasti	
Valenze:	tipologico ambientale
Contrasti:	nessuno
Modalità di intervento (Piano delle Regole)	
Categoria di intervento:	C3 - Ristrutturazione Conservativa
Prescrizioni:	-



Foto 2023 n° 1



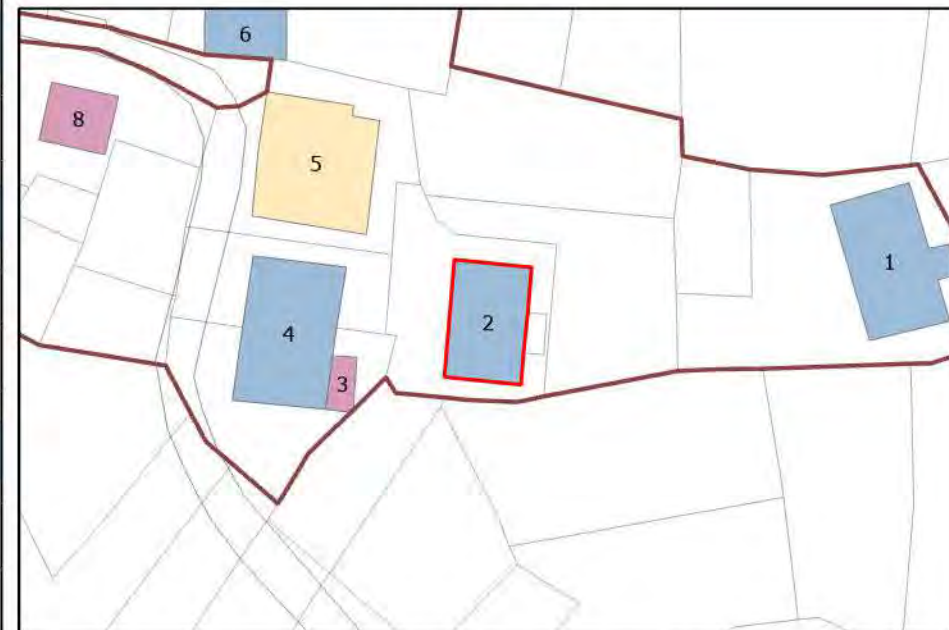
Estratto Catastale: Scala 1:500

SCHEDA N° 2 - Frasnedo

Estremi Catastali:			
Foglio:	10	Mappale:	227
Caratteristiche Topologiche			
Tipologia:	Edificio isolato		
Numero di piani:	3		
Stato di conservazione			
Stato complessivo:	buono		
Degrado:	no		
Destinazione d'uso			
Destinazione prevalente:	residenziale		
Valenze e Contrasti			
Valenze:	tipologico ambientale		
Contrasti:	contrasto con edificio		
Modalità di intervento (Piano delle Regole)			
Categoria di intervento:	C3 - Ristrutturazione Conservativa		
Prescrizioni:	Balcone in c.a.		



Foto 2023 n° 2



Estratto Catastale: Scala 1:500

Estremi Catastali:	
Foglio:	10
Mappale:	224
Caratteristiche Topologiche	
Tipologia:	Parte di schiera
Numero di piani:	1
Stato di conservazione	
Stato complessivo:	buono
Degrado:	no
Destinazione d'uso	
Destinazione prevalente:	box accessori magazzini
Valenze e Contrasti	
Valenze:	nessuna
Contrasti:	contrasto con contesto
Modalità di intervento (Piano delle Regole)	
Categoria di intervento:	C5 - Ristrutturazione Urbanistica
Prescrizioni:	-



Foto 2023 n° 3



Estratto Catastale: Scala 1:500

SCHEDA N° 4 - Frasnedo

Studioquattro

Estremi Catastali:

Foglio: 10 Mappale: 223

Caratteristiche Topologiche

Tipologia: Parte di schiera

Numero di piani: 4

Stato di conservazione

Stato complessivo: buono

Degrado: no

Destinazione d'uso

Destinazione prevalente: residenziale

Valenze e Contrasti

Valenze: tipologico ambientale

Contrasti: nessuno

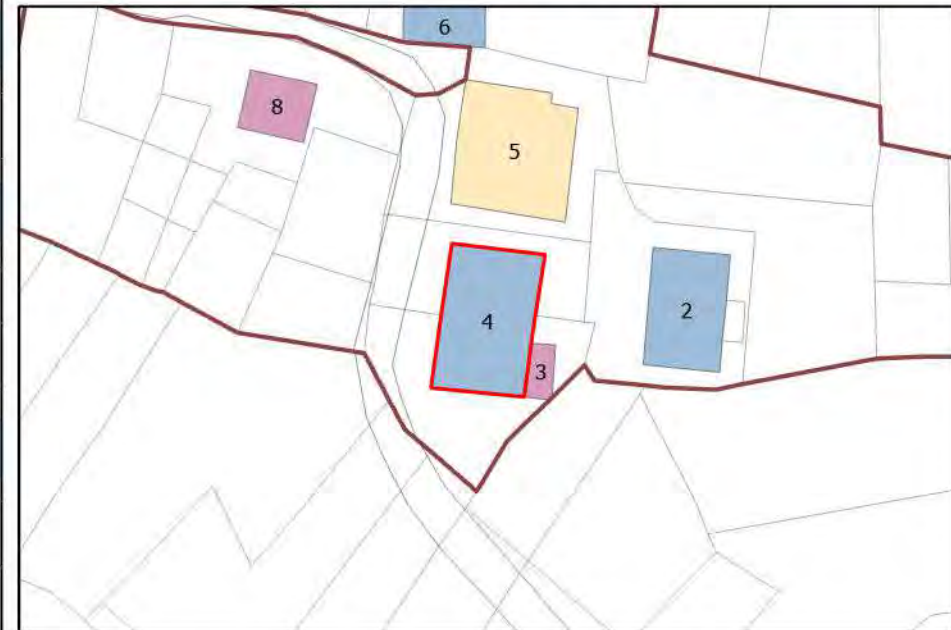
Modalità di intervento (Piano delle Regole)

Categoria di intervento: C3 - Ristrutturazione Conservativa

Prescrizioni: -



Foto 2023 n° 4



Estratto Catastale: Scala 1:500

Estremi Catastali:	
Foglio:	10
Mappale:	146
Caratteristiche Topologiche	
Tipologia:	Edificio isolato
Numero di piani:	4
Stato di conservazione	
Stato complessivo:	buono
Degrado:	no
Destinazione d'uso	
Destinazione prevalente:	residenziale
Valenze e Contrasti	
Valenze:	tipologico ambientale
Contrasti:	nessuno
Modalità di intervento (Piano delle Regole)	
Categoria di intervento:	C4 - Ristrutturazione Edilizia senza demolizione
Prescrizioni:	



Foto 2023 n° 5

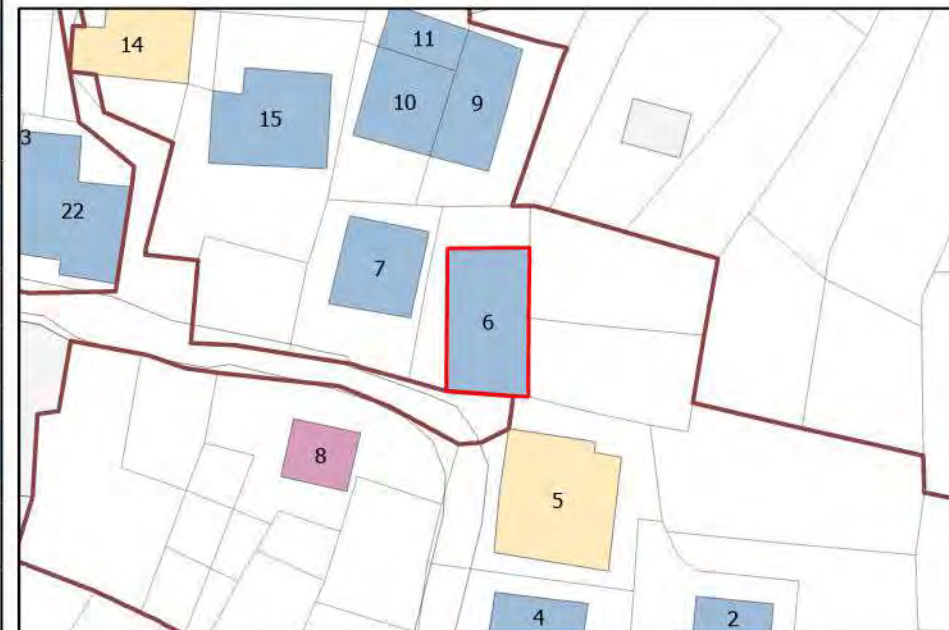


Estratto Catastale: Scala 1:500

Estremi Catastali:	
Foglio:	10
Mappale:	143
Caratteristiche Topologiche	
Tipologia:	Edificio isolato
Numero di piani:	3
Stato di conservazione	
Stato complessivo:	discreto
Degrado:	no
Destinazione d'uso	
Destinazione prevalente:	residenziale
Valenze e Contrasti	
Valenze:	tipologico ambientale
Contrasti:	contrasto con edificio
Modalità di intervento (Piano delle Regole)	
Categoria di intervento:	C3 - Ristrutturazione Conservativa
Prescrizioni:	Struttura in c.a. della copertura e della scala esterna.



Foto 2023 n° 6

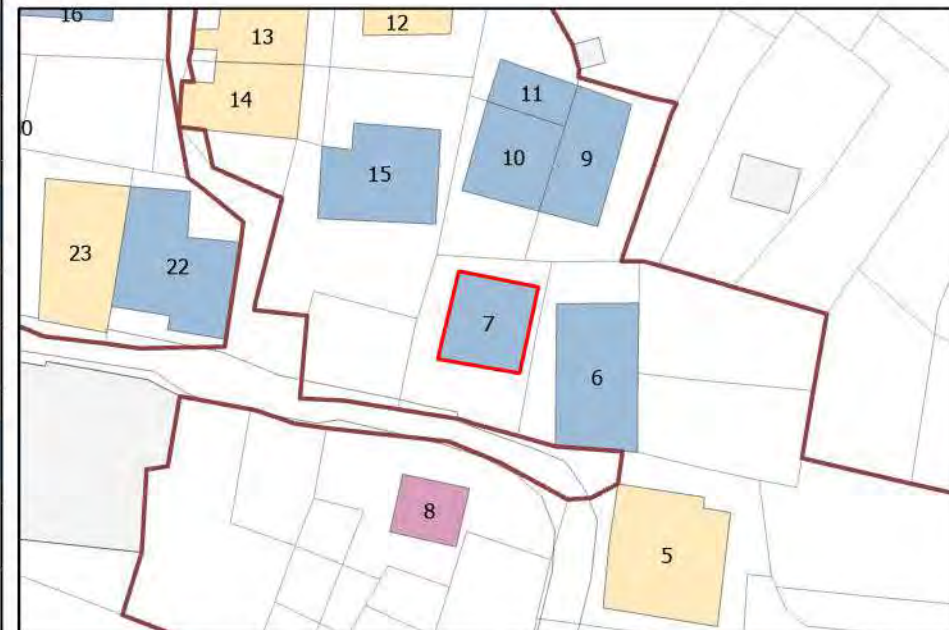


Estratto Catastale: Scala 1:500

Estremi Catastali:	
Foglio:	10
Mappale:	140
Caratteristiche Topologiche	
Tipologia:	Edificio isolato
Numero di piani:	3
Stato di conservazione	
Stato complessivo:	buono
Degrado:	no
Destinazione d'uso	
Destinazione prevalente:	residenziale
Valenze e Contrasti	
Valenze:	tipologico ambientale
Contrasti:	contrasto con edificio
Modalità di intervento (Piano delle Regole)	
Categoria di intervento:	C3 - Ristrutturazione Conservativa
Prescrizioni:	Balcone in c.a.



Foto 2023 n° 7



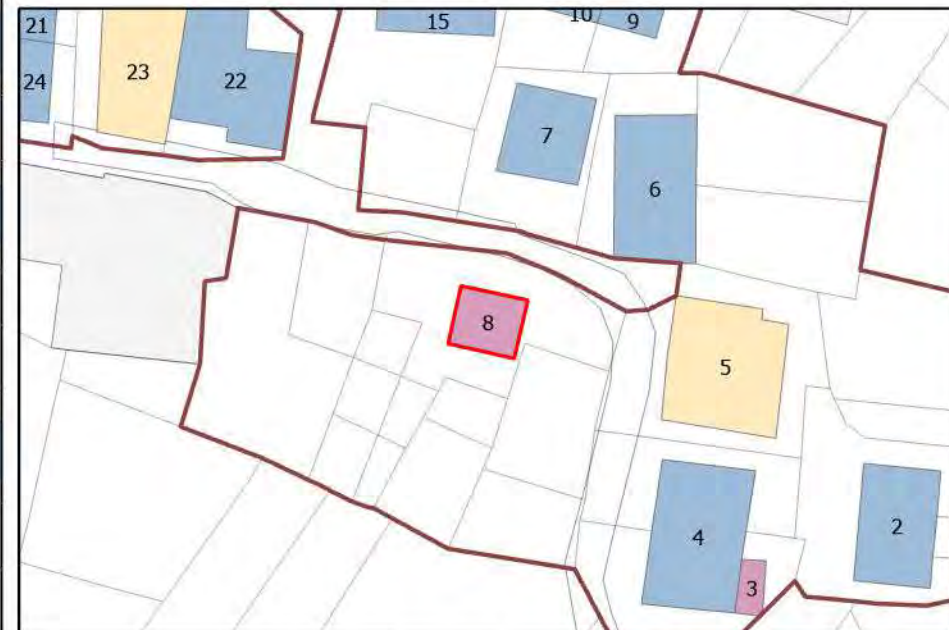
Estratto Catastale: Scala 1:500

SCHEDA N° 8 - Frasnedo

Estremi Catastali:			
Foglio:	10	Mappale:	205
Caratteristiche Topologiche			
Tipologia:	Edificio isolato		
Numero di piani:	2		
Stato di conservazione			
Stato complessivo:	discreto		
Degrado:	no		
Destinazione d'uso			
Destinazione prevalente:	box accessori magazzini		
Valenze e Contrasti			
Valenze:	nessuna		
Contrasti:	contrasto con contesto		
Modalità di intervento (Piano delle Regole)			
Categoria di intervento:	C5 - Ristrutturazione Urbanistica		
Prescrizioni:	-		



Foto 2023 n° 8



Estratto Catastale: Scala 1:500

Estremi Catastali:	
Foglio:	10
Mappale:	139
Caratteristiche Topologiche	
Tipologia:	Parte di schiera
Numero di piani:	3
Stato di conservazione	
Stato complessivo:	buono
Degrado:	no
Destinazione d'uso	
Destinazione prevalente:	residenziale
Valenze e Contrasti	
Valenze:	tipologico ambientale
Contrasti:	nessuno
Modalità di intervento (Piano delle Regole)	
Categoria di intervento:	C3 - Ristrutturazione Conservativa
Prescrizioni:	-



Foto 2023 n° 9

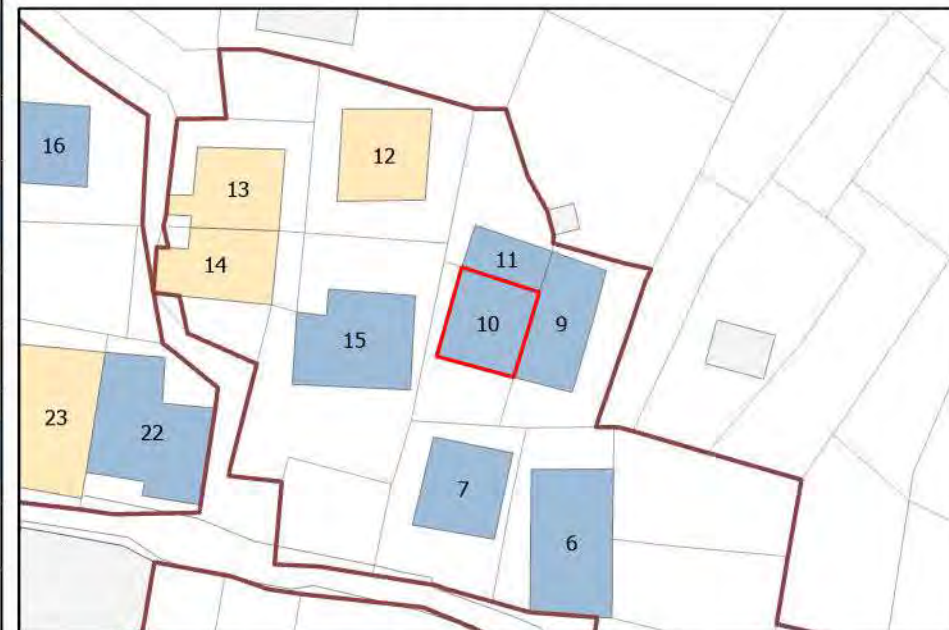


Estratto Catastale: Scala 1:500

Estremi Catastali:	
Foglio:	10
Mappale:	137
Caratteristiche Topologiche	
Tipologia:	Parte di schiera
Numero di piani:	3
Stato di conservazione	
Stato complessivo:	buono
Degrado:	no
Destinazione d'uso	
Destinazione prevalente:	residenziale
Valenze e Contrasti	
Valenze:	tipologico ambientale
Contrasti:	nessuno
Modalità di intervento (Piano delle Regole)	
Categoria di intervento:	C3 - Ristrutturazione Conservativa
Prescrizioni:	-



Foto 2023 n° 10

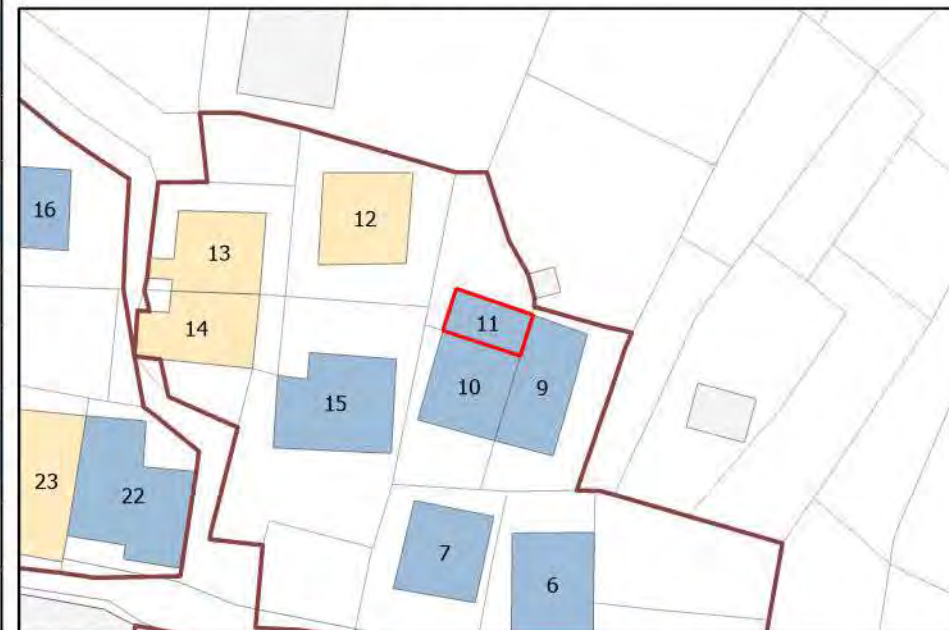


Estratto Catastale: Scala 1:500

Estremi Catastali:	
Foglio:	10
Mappale:	58
Caratteristiche Topologiche	
Tipologia:	Parte di schiera
Numero di piani:	3
Stato di conservazione	
Stato complessivo:	buono
Degrado:	no
Destinazione d'uso	
Destinazione prevalente:	residenziale
Valenze e Contrasti	
Valenze:	tipologico ambientale
Contrasti:	nessuno
Modalità di intervento (Piano delle Regole)	
Categoria di intervento:	C3 - Ristrutturazione Conservativa
Prescrizioni:	-



Foto 2023 n° 11

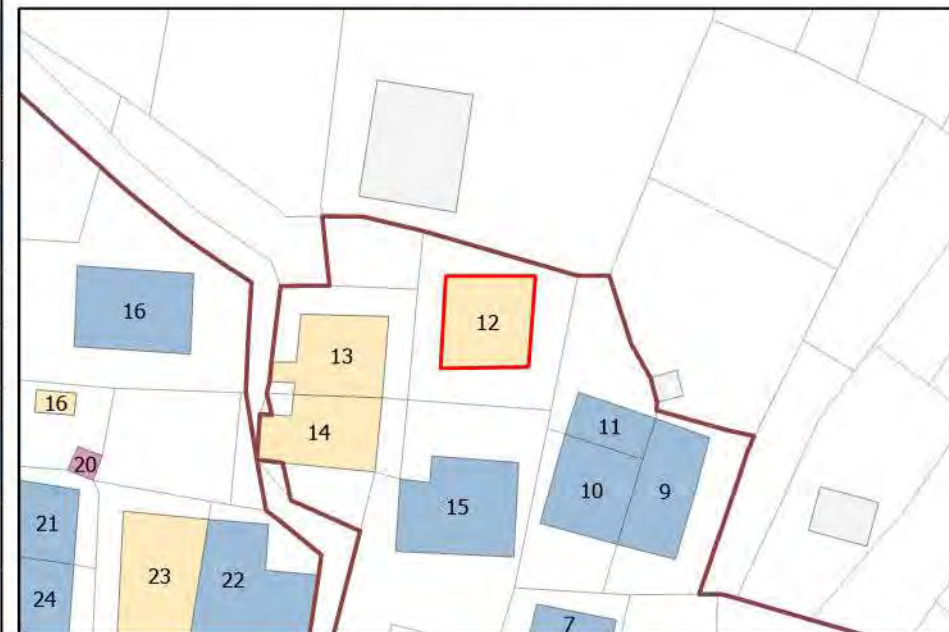


Estratto Catastale: Scala 1:500

Estremi Catastali:	
Foglio:	10
Mappale:	57
Caratteristiche Topologiche	
Tipologia:	Edificio isolato
Numero di piani:	3
Stato di conservazione	
Stato complessivo:	buono
Degrado:	no
Destinazione d'uso	
Destinazione prevalente:	residenziale
Valenze e Contrasti	
Valenze:	nessuna
Contrasti:	nessuno
Modalità di intervento (Piano delle Regole)	
Categoria di intervento:	C4 - Ristrutturazione Edilizia senza demolizione
Prescrizioni:	-



Foto 2023 n° 12

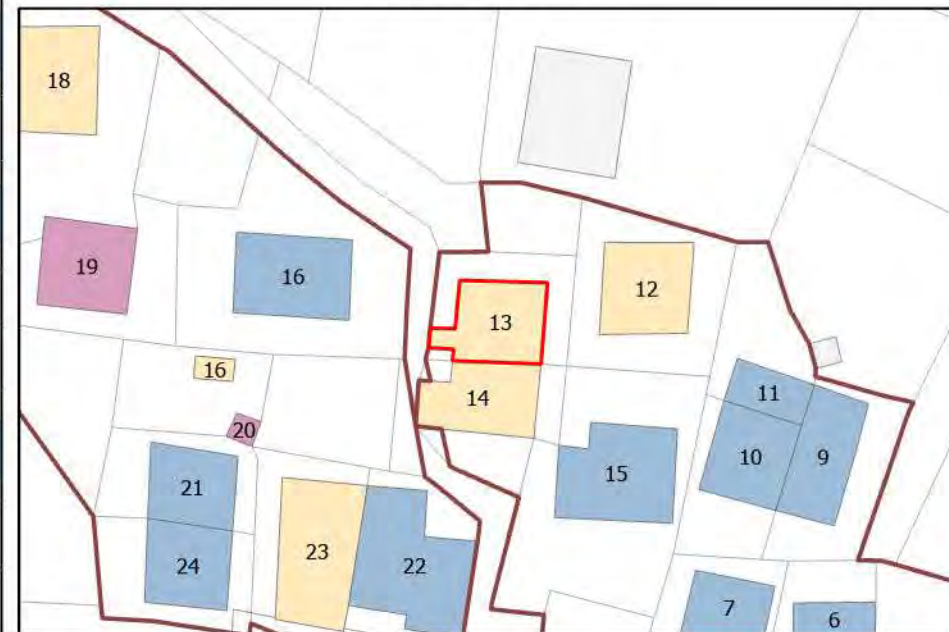


Estratto Catastale: Scala 1:500

Estremi Catastali:	
Foglio:	10
Mappale:	133
Caratteristiche Topologiche	
Tipologia:	Parte di schiera
Numero di piani:	3
Stato di conservazione	
Stato complessivo:	buono
Degrado:	no
Destinazione d'uso	
Destinazione prevalente:	residenziale
Valenze e Contrasti	
Valenze:	nessuna
Contrasti:	nessuno
Modalità di intervento (Piano delle Regole)	
Categoria di intervento:	C4 - Ristrutturazione Edilizia senza demolizione
Prescrizioni:	-



Foto 2023 n° 13

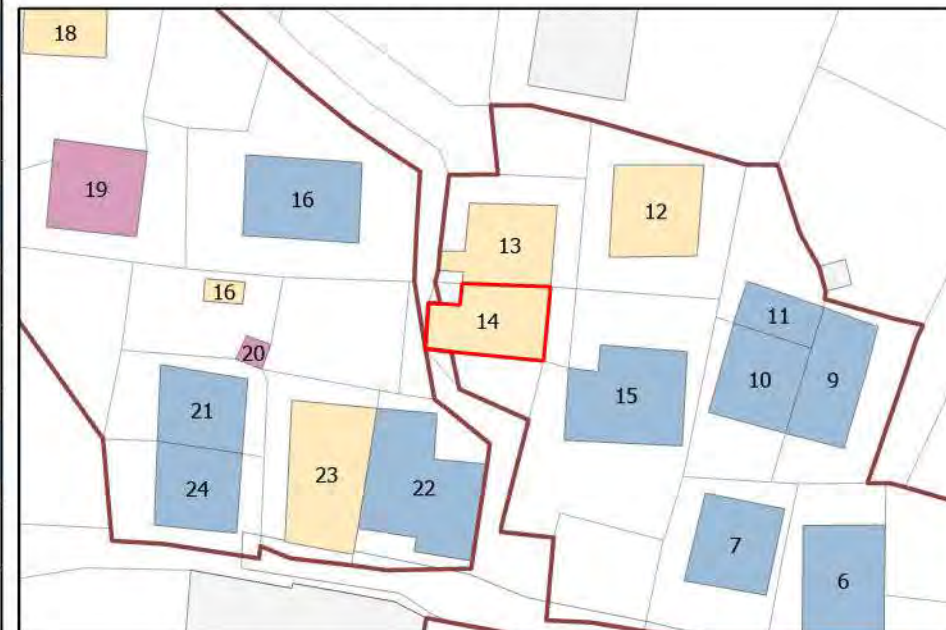


Estratto Catastale: Scala 1:500

Estremi Catastali:	
Foglio:	10
Mappale:	132
Caratteristiche Topologiche	
Tipologia:	Parte di schiera
Numero di piani:	3
Stato di conservazione	
Stato complessivo:	buono
Degrado:	no
Destinazione d'uso	
Destinazione prevalente:	residenziale
Valenze e Contrasti	
Valenze:	nessuna
Contrasti:	nessuno
Modalità di intervento (Piano delle Regole)	
Categoria di intervento:	C4 - Ristrutturazione Edilizia senza demolizione
Prescrizioni:	-



Foto 2023 n° 14



Estratto Catastale: Scala 1:500

Estremi Catastali:	
Foglio:	10
Mappale:	135
Caratteristiche Topologiche	
Tipologia:	Edificio isolato
Numero di piani:	3
Stato di conservazione	
Stato complessivo:	buono
Degrado:	no
Destinazione d'uso	
Destinazione prevalente:	residenziale
Valenze e Contrasti	
Valenze:	tipologico ambientale
Contrasti:	nessuno
Modalità di intervento (Piano delle Regole)	
Categoria di intervento:	C3 - Ristrutturazione Conservativa
Prescrizioni:	-



Foto 2023 n° 15

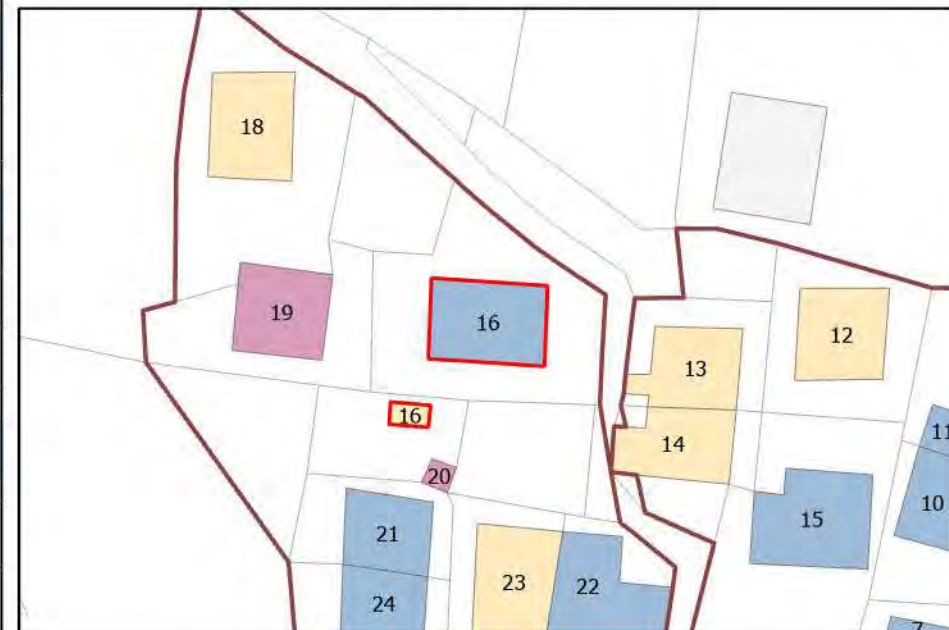


Estratto Catastale: Scala 1:500

Estremi Catastali:	
Foglio:	10
Mappale:	54
Caratteristiche Topologiche	
Tipologia:	Edificio isolato
Numero di piani:	3
Stato di conservazione	
Stato complessivo:	buono
Degrado:	no
Destinazione d'uso	
Destinazione prevalente:	residenziale
Valenze e Contrasti	
Valenze:	tipologico ambientale
Contrasti:	nessuno
Modalità di intervento (Piano delle Regole)	
Categoria di intervento:	C3 - Ristrutturazione Conservativa
Prescrizioni:	-



Foto 2023 n° 16

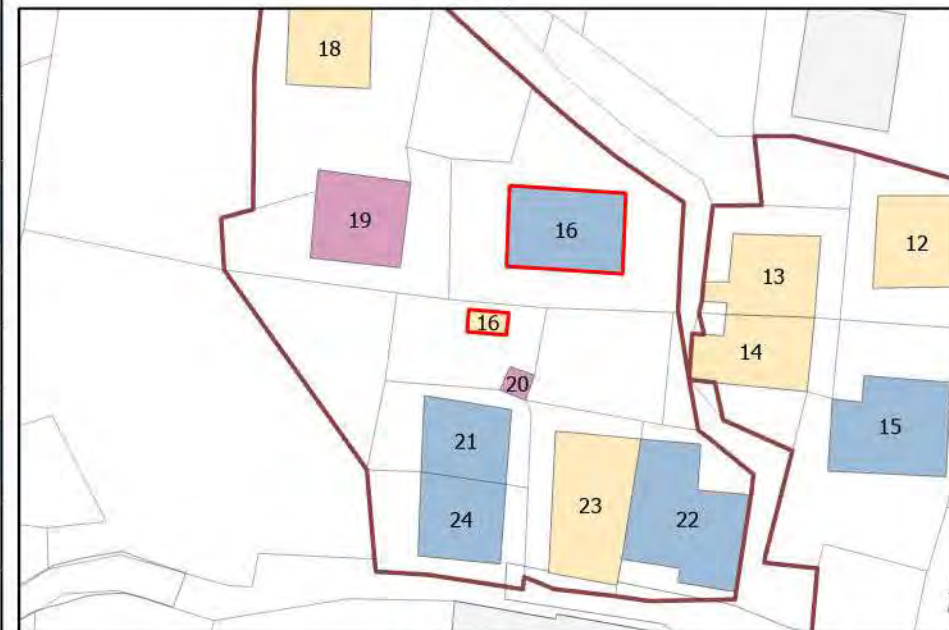


Estratto Catastale: Scala 1:500

Estremi Catastali:	
Foglio:	10
Mappale:	517
Caratteristiche Topologiche	
Tipologia:	Edificio isolato
Numero di piani:	1
Stato di conservazione	
Stato complessivo:	buono
Degrado:	no
Destinazione d'uso	
Destinazione prevalente:	box accessori magazzini
Valenze e Contrasti	
Valenze:	nessuna
Contrasti:	nessuno
Modalità di intervento (Piano delle Regole)	
Categoria di intervento:	C4 - Ristrutturazione Edilizia senza demolizione
Prescrizioni:	-



Foto 2023 n° 16

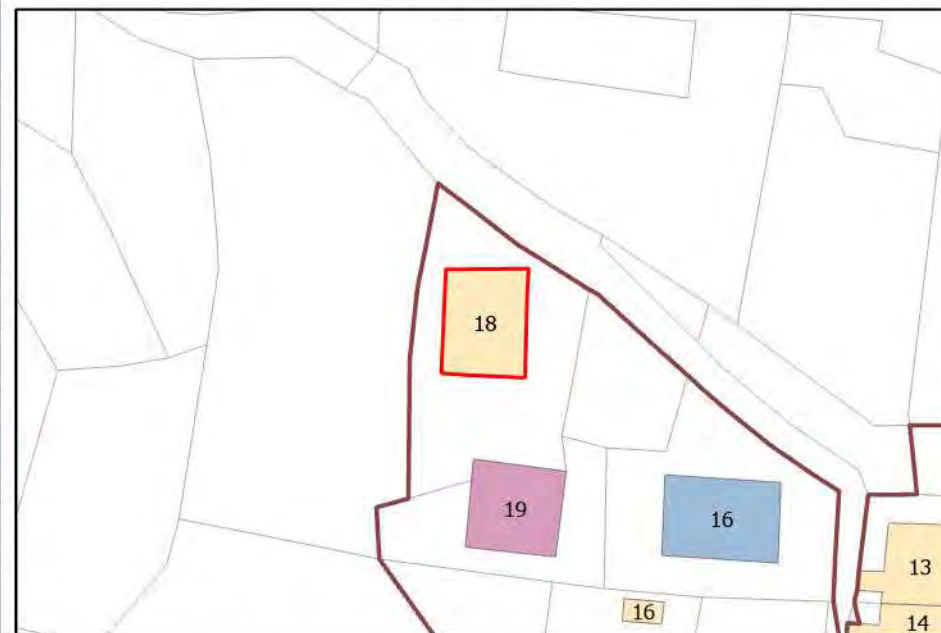


Estratto Catastale: Scala 1:500

Estremi Catastali:	
Foglio:	10
Mappale:	45
Caratteristiche Topologiche	
Tipologia:	Edificio isolato
Numero di piani:	2
Stato di conservazione	
Stato complessivo:	buono
Degrado:	no
Destinazione d'uso	
Destinazione prevalente:	residenziale
Valenze e Contrasti	
Valenze:	nessuna
Contrasti:	nessuno
Modalità di intervento (Piano delle Regole)	
Categoria di intervento:	C4 - Ristrutturazione Edilizia senza demolizione
Prescrizioni:	-



Foto 2023 n° 18

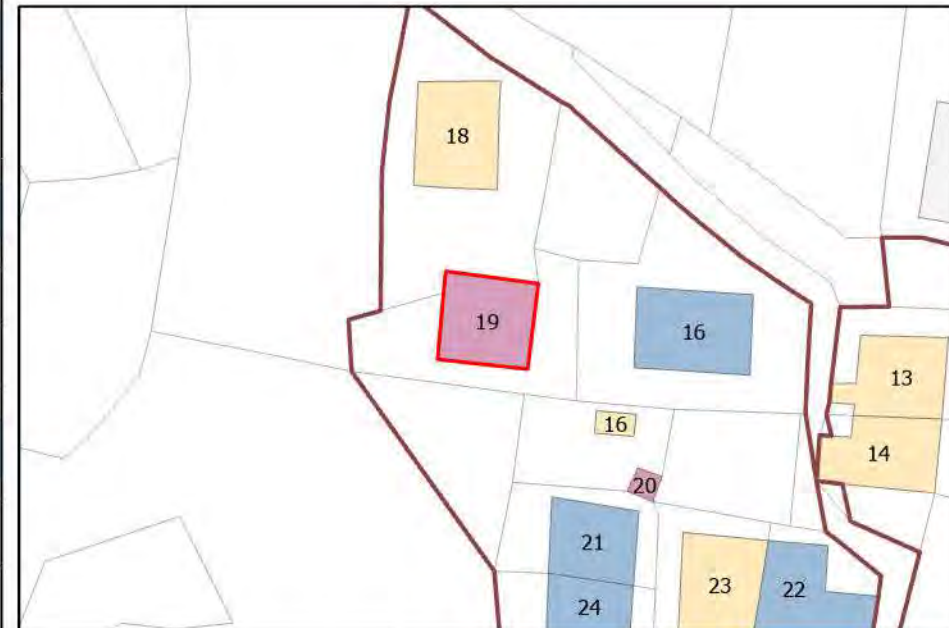


Estratto Catastale: Scala 1:500

Estremi Catastali:	
Foglio:	10
Mappale:	47
Caratteristiche Topologiche	
Tipologia:	-
Numero di piani:	0
Stato di conservazione	
Stato complessivo:	-
Degrado:	si
Destinazione d'uso	
Destinazione prevalente:	-
Valenze e Contrasti	
Valenze:	-
Contrasti:	-
Modalità di intervento (Piano delle Regole)	
Categoria di intervento:	C5 - Ristrutturazione Urbanistica
Prescrizioni:	-



Foto 2023 n° 19



Estratto Catastale: Scala 1:500

Estremi Catastali:	
Foglio:	10
Mappale:	516
Caratteristiche Topologiche	
Tipologia:	Edificio isolato
Numero di piani:	1
Stato di conservazione	
Stato complessivo:	buono
Degrado:	no
Destinazione d'uso	
Destinazione prevalente:	box accessori magazzini
Valenze e Contrasti	
Valenze:	nessuna
Contrasti:	nessuno
Modalità di intervento (Piano delle Regole)	
Categoria di intervento:	C5 - Ristrutturazione Urbanistica
Prescrizioni:	-



Foto 2023 n° 20



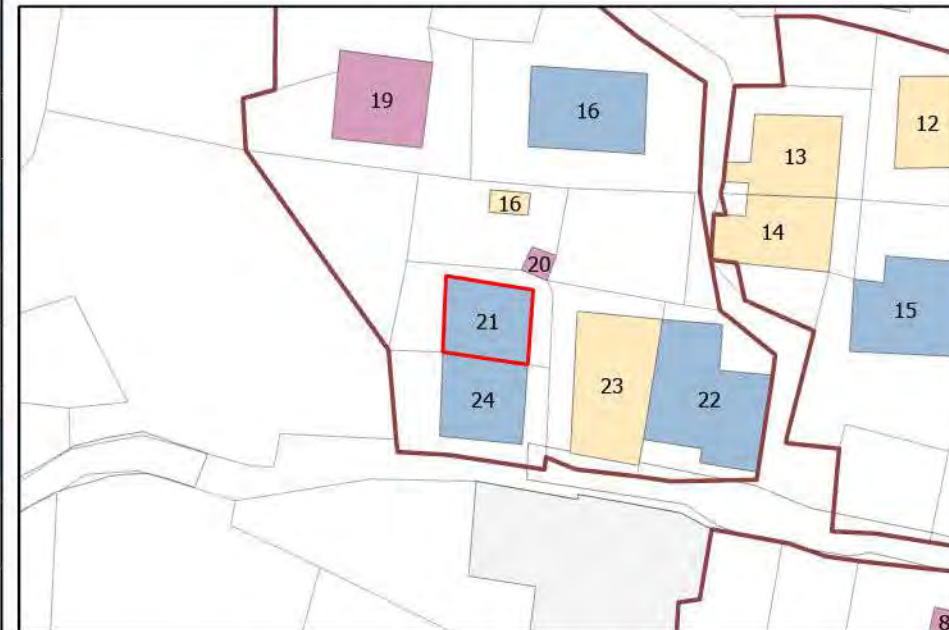
Estratto Catastale: Scala 1:500

SCHEDA N° 21 - Frasnedo

Estremi Catastali:			
Foglio:	10	Mappale:	126
Caratteristiche Topologiche			
Tipologia:	Parte di schiera		
Numero di piani:	2		
Stato di conservazione			
Stato complessivo:	discreto		
Degrado:	no		
Destinazione d'uso			
Destinazione prevalente:	residenziale		
Valenze e Contrasti			
Valenze:	tipologico ambientale		
Contrasti:	contrasto con edificio		
Modalità di intervento (Piano delle Regole)			
Categoria di intervento:	C3 - Ristrutturazione Conservativa		
Prescrizioni:	Muratura in blocchi di cls		



Foto 2023 n° 21



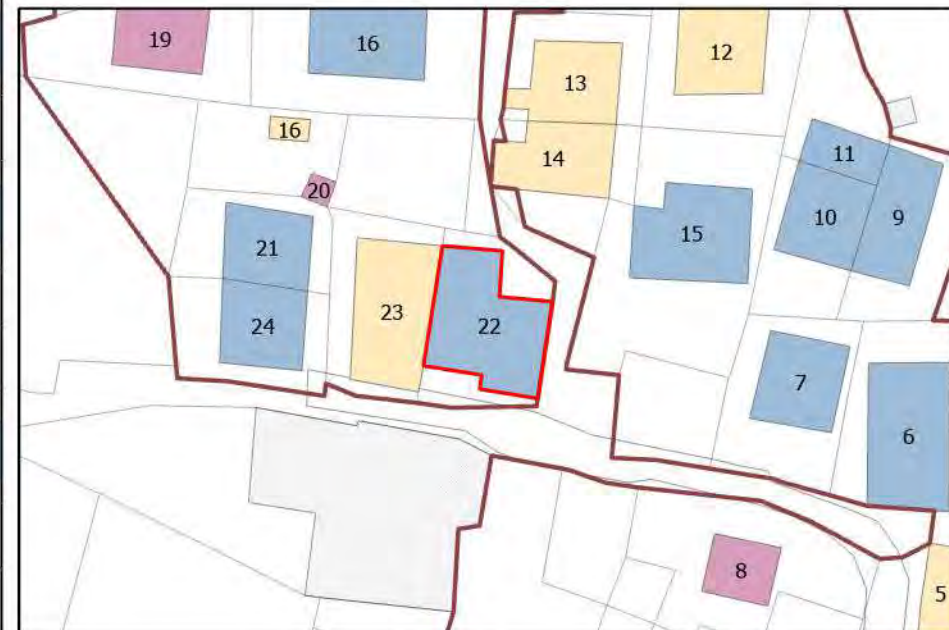
Estratto Catastale: Scala 1:500

SCHEDA N° 22 - Frasnedo

Estremi Catastali:			
Foglio:	10	Mappale:	130-532
Caratteristiche Topologiche			
Tipologia:	Parte di schiera		
Numero di piani:	3		
Stato di conservazione			
Stato complessivo:	buono		
Degrado:	no		
Destinazione d'uso			
Destinazione prevalente:	residenziale		
Valenze e Contrasti			
Valenze:	tipologico ambientale		
Contrasti:	nessuno		
Modalità di intervento (Piano delle Regole)			
Categoria di intervento:	C3 - Ristrutturazione Conservativa		
Prescrizioni:	-		



Foto 2023 n° 22



Estratto Catastale: Scala 1:500

Estremi Catastali:	
Foglio:	10
Mappale:	129
Caratteristiche Topologiche	
Tipologia:	Parte di schiera
Numero di piani:	3
Stato di conservazione	
Stato complessivo:	buono
Degrado:	no
Destinazione d'uso	
Destinazione prevalente:	residenziale
Valenze e Contrasti	
Valenze:	nessuna
Contrasti:	nessuno
Modalità di intervento (Piano delle Regole)	
Categoria di intervento:	C4 - Ristrutturazione Edilizia senza demolizione
Prescrizioni:	-



Foto 2023 n° 23



Estratto Catastale: Scala 1:500

Estremi Catastali:	
Foglio:	10
Mappale:	127
Caratteristiche Topologiche	
Tipologia:	Parte di schiera
Numero di piani:	3
Stato di conservazione	
Stato complessivo:	discreto
Degrado:	no
Destinazione d'uso	
Destinazione prevalente:	residenziale
Valenze e Contrasti	
Valenze:	tipologico ambientale
Contrasti:	nessuno
Modalità di intervento (Piano delle Regole)	
Categoria di intervento:	C3 - Ristrutturazione Conservativa
Prescrizioni:	-



Foto 2023 n° 24



Estratto Catastale: Scala 1:500

SCHEDA N° 25 - Frasnedo

Studioquattro

Estremi Catastali:

Foglio: 10 Mappale: 112-510-520

Caratteristiche Topologiche

Tipologia: Parte di schiera

Numero di piani: 3

Stato di conservazione

Stato complessivo: buono

Degrado: no

Destinazione d'uso

Destinazione prevalente: residenziale

Valenze e Contrasti

Valenze: tipologico ambientale

Contrasti: nessuno

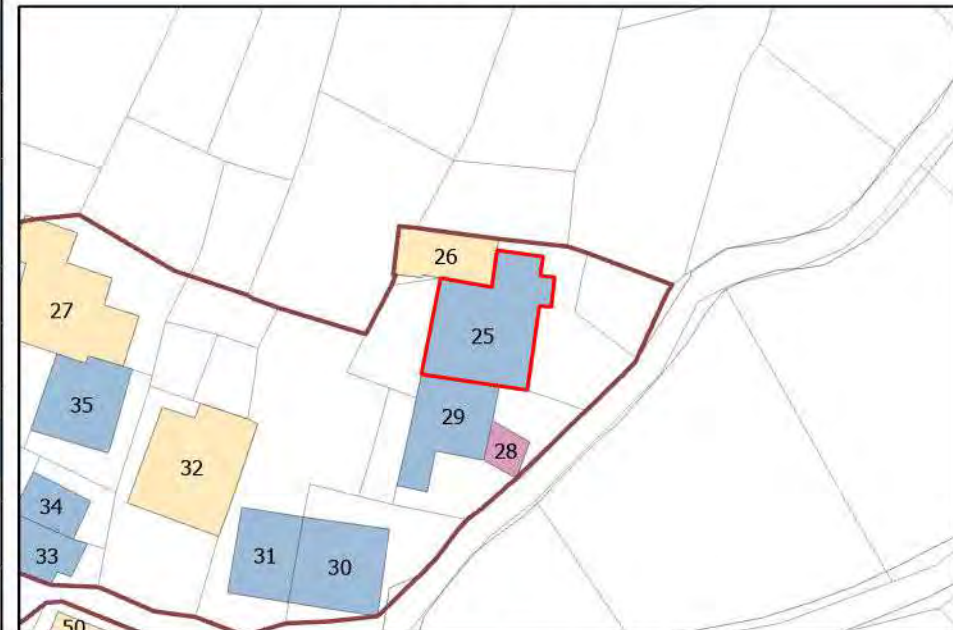
Modalità di intervento (Piano delle Regole)

Categoria di intervento: C3 - Ristrutturazione Conservativa

Prescrizioni: -



Foto 2023 n° 25



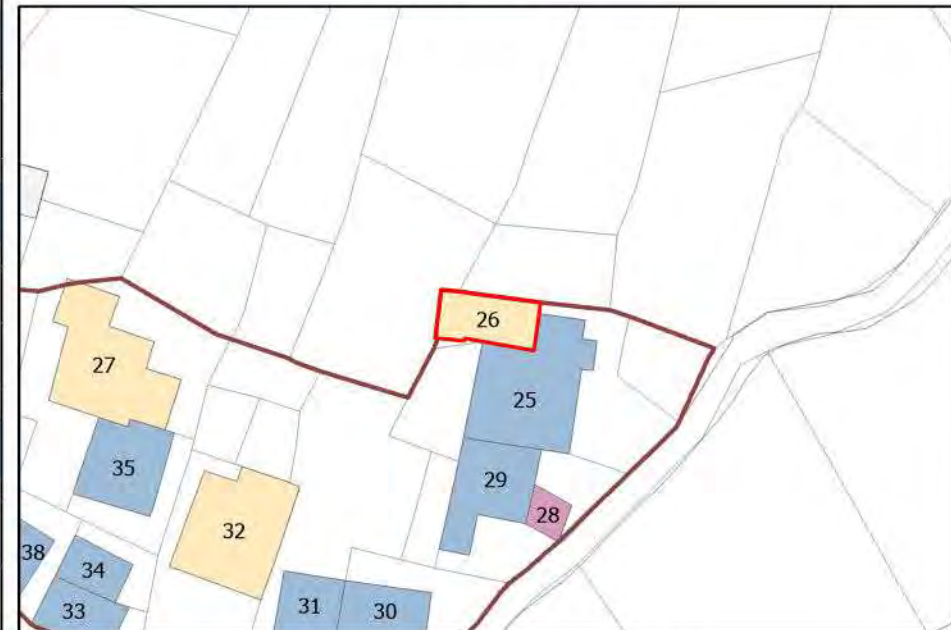
Estratto Catastale: Scala 1:500

SCHEDA N° 26 - Frasnedo

Estremi Catastali:	
Foglio:	10
Mappale:	510-530
Caratteristiche Topologiche	
Tipologia:	Parte di schiera
Numero di piani:	2
Stato di conservazione	
Stato complessivo:	buono
Degrado:	no
Destinazione d'uso	
Destinazione prevalente:	residenziale
Valenze e Contrasti	
Valenze:	nessuna
Contrasti:	nessuno
Modalità di intervento (Piano delle Regole)	
Categoria di intervento:	C4 - Ristrutturazione Edilizia senza demolizione
Prescrizioni:	-



Foto 2023 n° 26

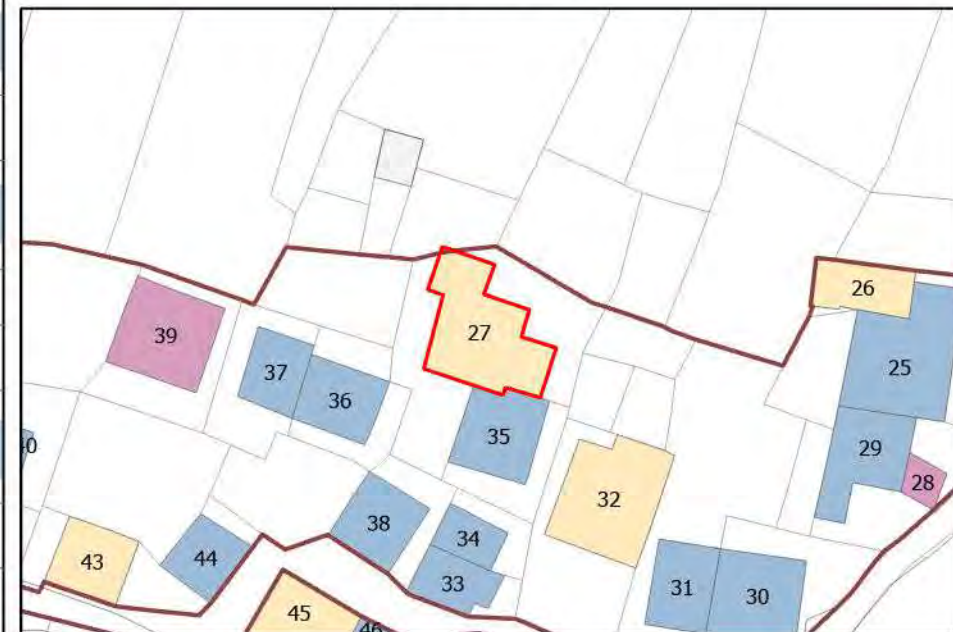


Estratto Catastale: Scala 1:500

Estremi Catastali:	
Foglio:	10
Mappale:	175-511-512
Caratteristiche Topologiche	
Tipologia:	Parte di schiera
Numero di piani:	4
Stato di conservazione	
Stato complessivo:	buono
Degrado:	no
Destinazione d'uso	
Destinazione prevalente:	residenziale
Valenze e Contrasti	
Valenze:	nessuna
Contrasti:	nessuno
Modalità di intervento (Piano delle Regole)	
Categoria di intervento:	C4 - Ristrutturazione Edilizia senza demolizione
Prescrizioni:	-



Foto 2023 n° 27

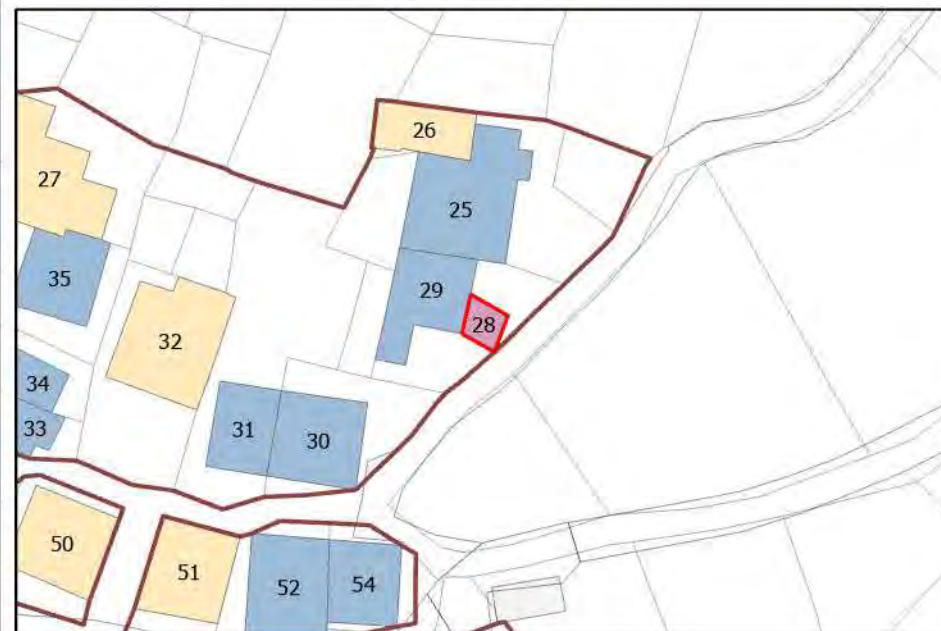


Estratto Catastale: Scala 1:500

Estremi Catastali:	
Foglio:	10
Mappale:	111
Caratteristiche Topologiche	
Tipologia:	Parte di schiera
Numero di piani:	1
Stato di conservazione	
Stato complessivo:	discreto
Degrado:	no
Destinazione d'uso	
Destinazione prevalente:	box accessori magazzini
Valenze e Contrasti	
Valenze:	nessuna
Contrasti:	nessuno
Modalità di intervento (Piano delle Regole)	
Categoria di intervento:	C5 - Ristrutturazione Urbanistica
Prescrizioni:	-



Foto 2023 n° 28



Estratto Catastale: Scala 1:500

SCHEDA N° 29 - Frasnedo

Estremi Catastali:

Foglio: 10 Mappale: 109-546

Caratteristiche Topologiche

Tipologia: Parte di schiera

Numero di piani: 3

Stato di conservazione

Stato complessivo: carente

Degrado: no

Destinazione d'uso

Destinazione prevalente: residenziale rurale

Valenze e Contrasti

Valenze: tipologico ambientale

Contrasti: nessuno

Modalità di intervento (Piano delle Regole)

Categoria di intervento: C3 - Ristrutturazione Conservativa

Prescrizioni: -



Foto 2023 n° 29

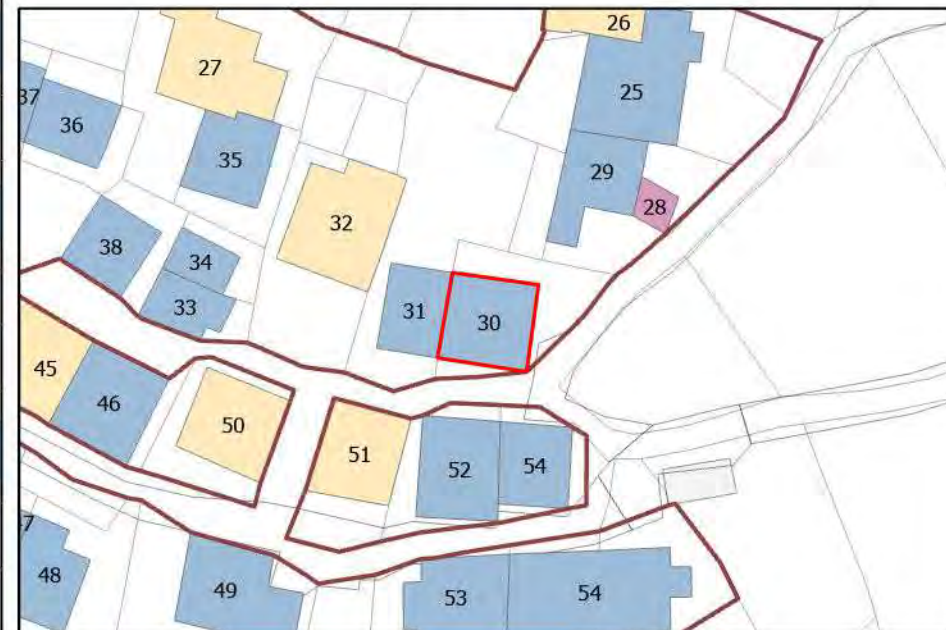


Estratto Catastale: Scala 1:500

Estremi Catastali:	
Foglio:	10
Mappale:	186
Caratteristiche Topologiche	
Tipologia:	Parte di schiera
Numero di piani:	3
Stato di conservazione	
Stato complessivo:	buono
Degrado:	no
Destinazione d'uso	
Destinazione prevalente:	residenziale rurale
Valenze e Contrasti	
Valenze:	tipologico ambientale
Contrasti:	nessuno
Modalità di intervento (Piano delle Regole)	
Categoria di intervento:	C3 - Ristrutturazione Conservativa
Prescrizioni:	-



Foto 2023 n° 30



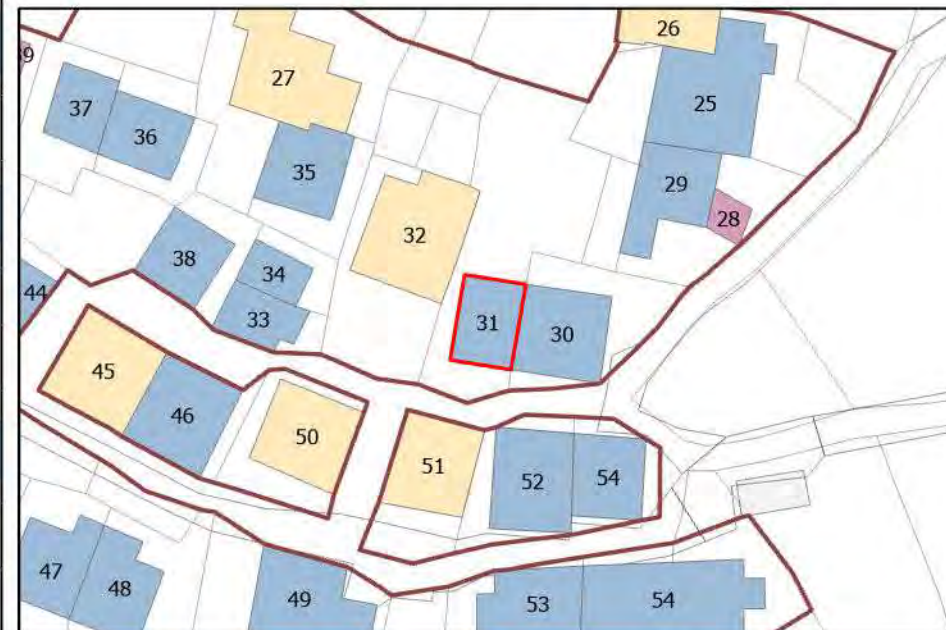
Estratto Catastale: Scala 1:500

SCHEDA N° 31 - Frasnedo

Estremi Catastali:			
Foglio:	10	Mappale:	185
Caratteristiche Topologiche			
Tipologia:	Parte di schiera		
Numero di piani:	1		
Stato di conservazione			
Stato complessivo:	discreto		
Degrado:	no		
Destinazione d'uso			
Destinazione prevalente:	box accessori magazzini		
Valenze e Contrasti			
Valenze:	tipologico ambientale		
Contrasti:	nessuno		
Modalità di intervento (Piano delle Regole)			
Categoria di intervento:	C3 - Ristrutturazione Conservativa		
Prescrizioni:	-		



Foto 2023 n° 31



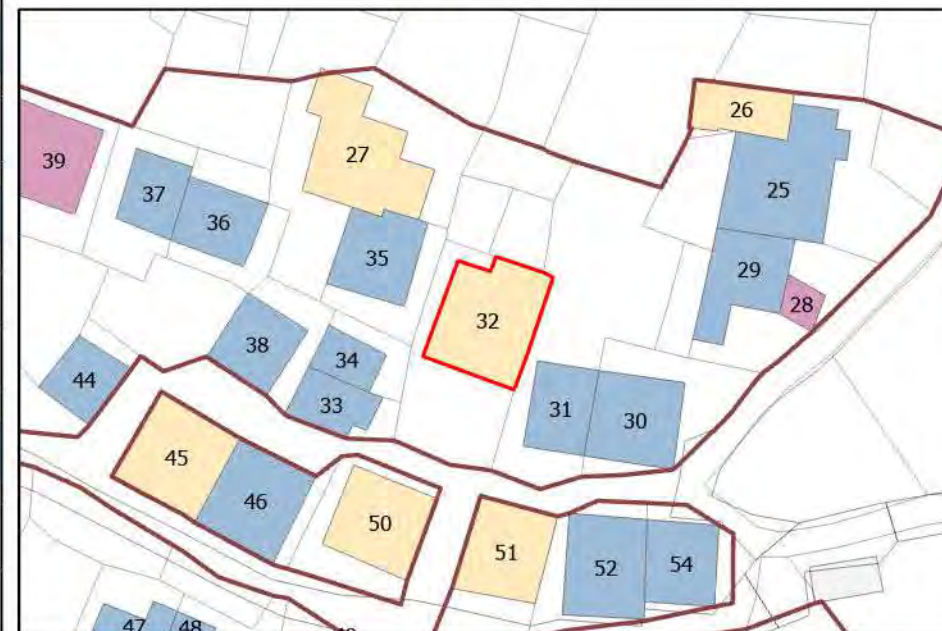
Estratto Catastale: Scala 1:500

SCHEDA N° 32 - Frasnedo

Estremi Catastali:			
Foglio:	10	Mappale:	180
Caratteristiche Topologiche			
Tipologia:	Edificio isolato		
Numero di piani:	3		
Stato di conservazione			
Stato complessivo:	buono		
Degrado:	no		
Destinazione d'uso			
Destinazione prevalente:	residenziale		
Valenze e Contrasti			
Valenze:	nessuna		
Contrasti:	nessuno		
Modalità di intervento (Piano delle Regole)			
Categoria di intervento:	C4 - Ristrutturazione Edilizia senza demolizione		
Prescrizioni:	-		



Foto 2023 n° 32



Estratto Catastale: Scala 1:500

Estremi Catastali:	
Foglio:	10
Mappale:	179
Caratteristiche Topologiche	
Tipologia:	Parte di schiera
Numero di piani:	3
Stato di conservazione	
Stato complessivo:	buono
Degrado:	no
Destinazione d'uso	
Destinazione prevalente:	residenziale
Valenze e Contrasti	
Valenze:	tipologico ambientale
Contrasti:	contrasto con edificio
Modalità di intervento (Piano delle Regole)	
Categoria di intervento:	C3 - Ristrutturazione Conservativa
Prescrizioni:	Scala esterna e struttura della copertura in c.a.



Foto 2023 n° 33



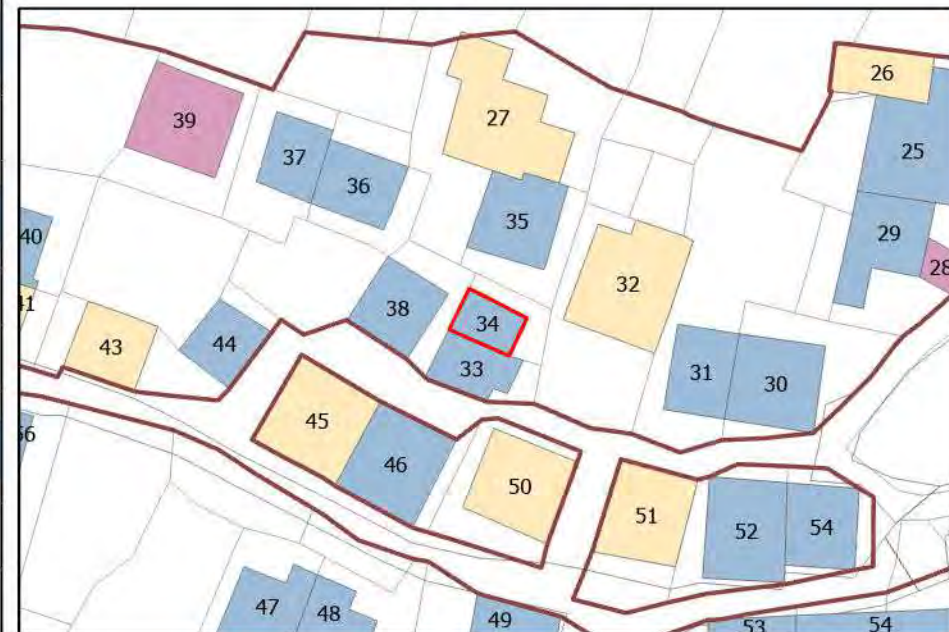
Estratto Catastale: Scala 1:500

SCHEDA N° 34 - Frasnedo

Estremi Catastali:			
Foglio:	10	Mappale:	178
Caratteristiche Topologiche			
Tipologia:	Parte di schiera		
Numero di piani:	3		
Stato di conservazione			
Stato complessivo:	discreto		
Degrado:	no		
Destinazione d'uso			
Destinazione prevalente:	residenziale		
Valenze e Contrasti			
Valenze:	tipologico ambientale		
Contrasti:	contrasto con edificio		
Modalità di intervento (Piano delle Regole)			
Categoria di intervento:	C3 - Ristrutturazione Conservativa		
Prescrizioni:	Scala esterna in c.a.		



Foto 2023 n° 34



Estratto Catastale: Scala 1:500

Estremi Catastali:	
Foglio:	10
Mappale:	176
Caratteristiche Topologiche	
Tipologia:	Parte di schiera
Numero di piani:	2
Stato di conservazione	
Stato complessivo:	discreto
Degrado:	no
Destinazione d'uso	
Destinazione prevalente:	rurale
Valenze e Contrasti	
Valenze:	tipologico ambientale
Contrasti:	nessuno
Modalità di intervento (Piano delle Regole)	
Categoria di intervento:	C3 - Ristrutturazione Conservativa
Prescrizioni:	-



Foto 2023 n° 35



Estratto Catastale: Scala 1:500

SCHEDA N° 36 - Frasnedo

Estremi Catastali:

Foglio: 10 Mappale: 172

Caratteristiche Topologiche

Tipologia: Parte di schiera

Numero di piani: 2

Stato di conservazione

Stato complessivo: buono

Degrado: no

Destinazione d'uso

Destinazione prevalente: residenziale

Valenze e Contrasti

Valenze: nessuna

Contrasti: nessuno

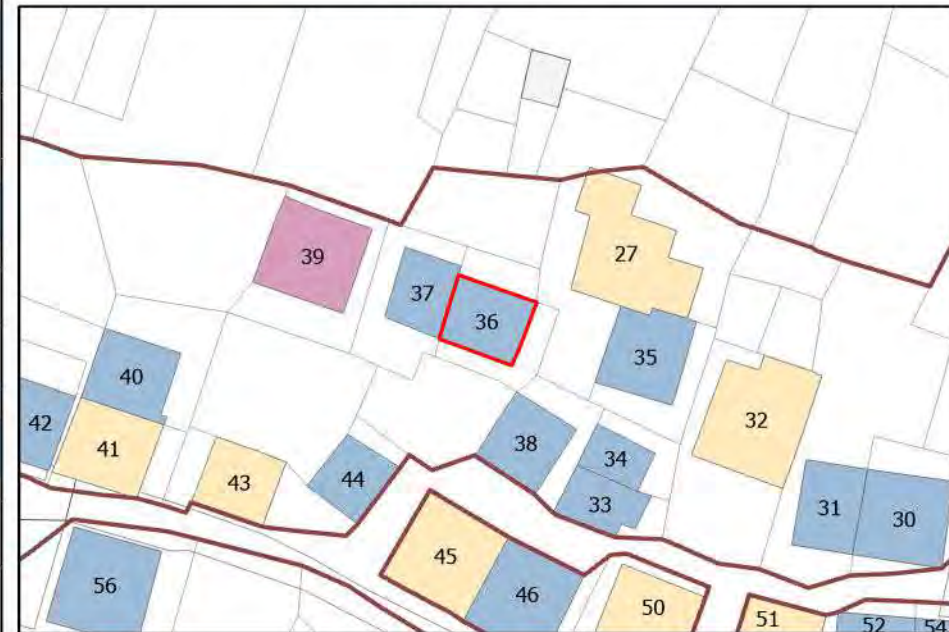
Modalità di intervento (Piano delle Regole)

Categoria di intervento: C3 - Ristrutturazione Conservativa

Prescrizioni: -



Foto 2023 n° 36



Estratto Catastale: Scala 1:500

SCHEDA N° 37 - Frasnedo

Estremi Catastali:

Foglio: 10 Mappale: 171

Caratteristiche Topologiche

Tipologia: Parte di schiera

Numero di piani: 3

Stato di conservazione

Stato complessivo: discreto

Degrado: no

Destinazione d'uso

Destinazione prevalente: residenziale

Valenze e Contrasti

Valenze: tipologico ambientale

Contrasti: nessuno

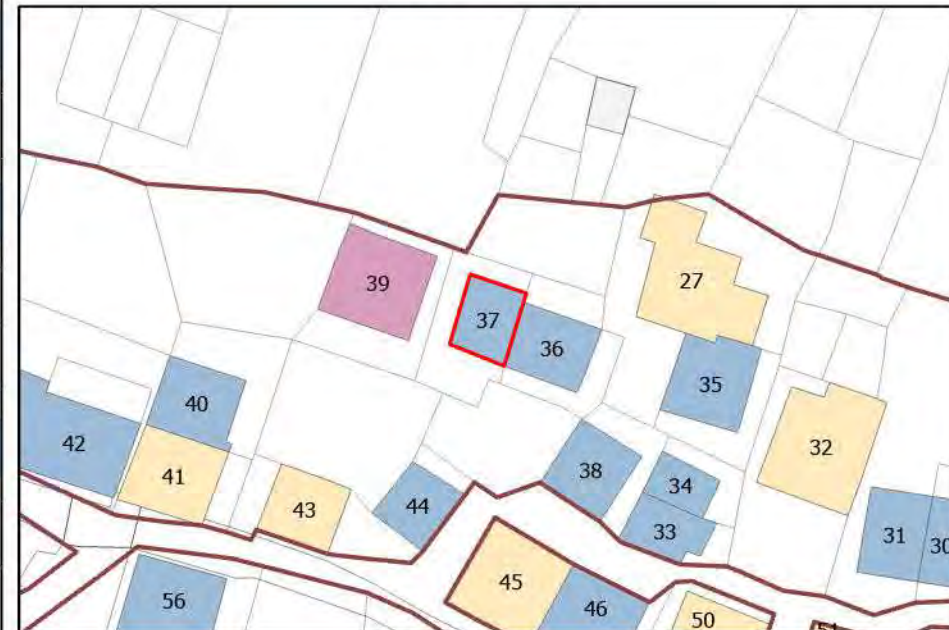
Modalità di intervento (Piano delle Regole)

Categoria di intervento: C3 - Ristrutturazione Conservativa

Prescrizioni: -



Foto 2023 n° 37



Estratto Catastale: Scala 1:500

SCHEDA N° 38 - Frasnedo

Studioquattro

Estremi Catastali:

Foglio: 10 Mappale: 177

Caratteristiche Topologiche

Tipologia: Edificio isolato

Numero di piani: 3

Stato di conservazione

Stato complessivo: discreto

Degrado: no

Destinazione d'uso

Destinazione prevalente: residenziale

Valenze e Contrasti

Valenze: tipologico ambientale

Contrasti: contrasto con edificio

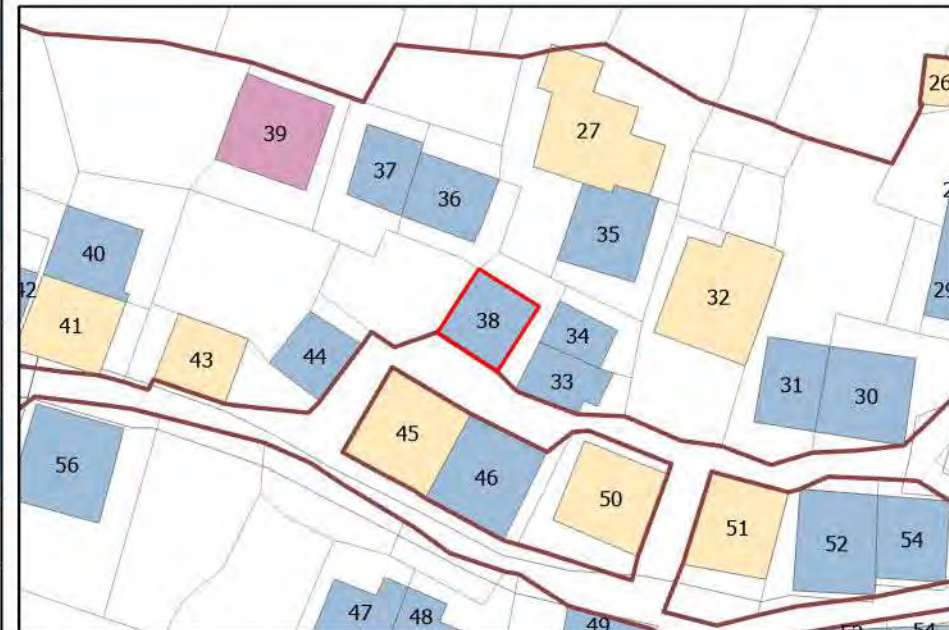
Modalità di intervento (Piano delle Regole)

Categoria di intervento: C3 - Ristrutturazione Conservativa

Prescrizioni: Muratura in blocchi di cls



Foto 2023 n° 38

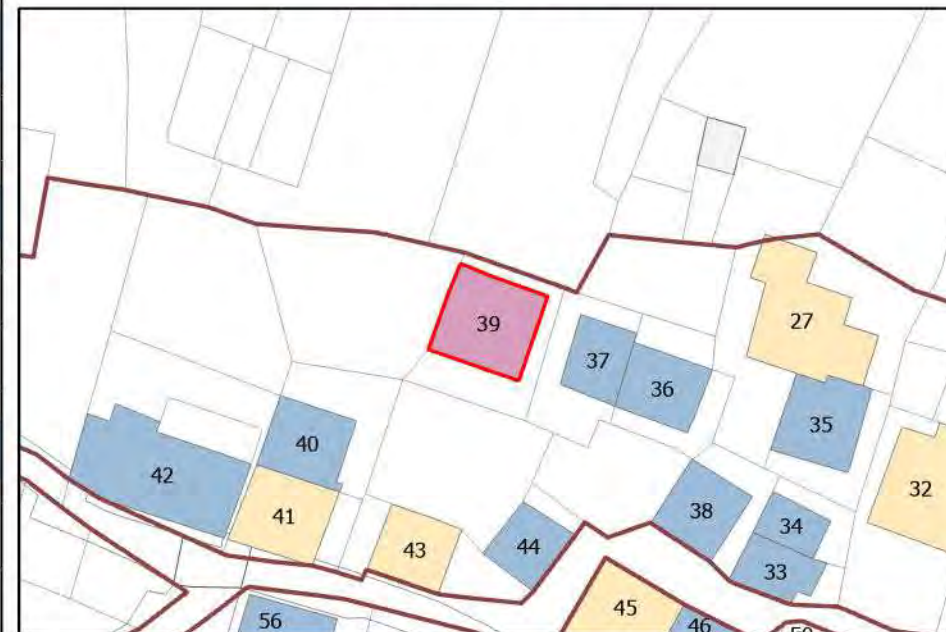


Estratto Catastale: Scala 1:500

Estremi Catastali:	
Foglio:	10
Mappale:	165
Caratteristiche Topologiche	
Tipologia:	Edificio isolato
Numero di piani:	3
Stato di conservazione	
Stato complessivo:	buono
Degrado:	no
Destinazione d'uso	
Destinazione prevalente:	residenziale
Valenze e Contrasti	
Valenze:	nessuna
Contrasti:	nessuno
Modalità di intervento (Piano delle Regole)	
Categoria di intervento:	C5 - Ristrutturazione Urbanistica
Prescrizioni:	-



Foto 2023 n° 39

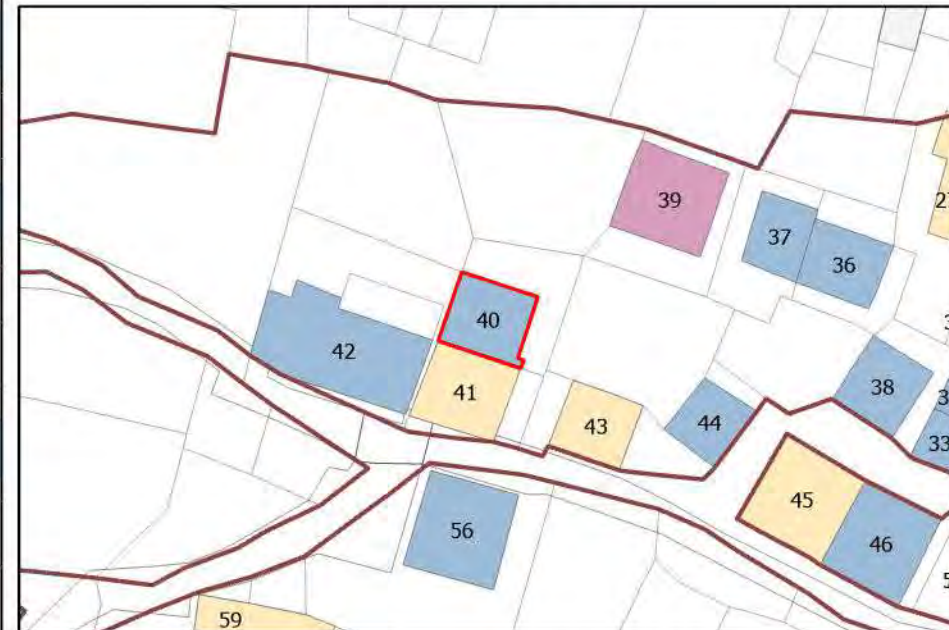


Estratto Catastale: Scala 1:500

Estremi Catastali:	
Foglio:	10
Mappale:	163
Caratteristiche Topologiche	
Tipologia:	Parte di schiera
Numero di piani:	3
Stato di conservazione	
Stato complessivo:	discreto
Degrado:	no
Destinazione d'uso	
Destinazione prevalente:	residenziale
Valenze e Contrasti	
Valenze:	tipologico ambientale
Contrasti:	nessuno
Modalità di intervento (Piano delle Regole)	
Categoria di intervento:	C3 - Ristrutturazione Conservativa
Prescrizioni:	-



Foto 2023 n° 40



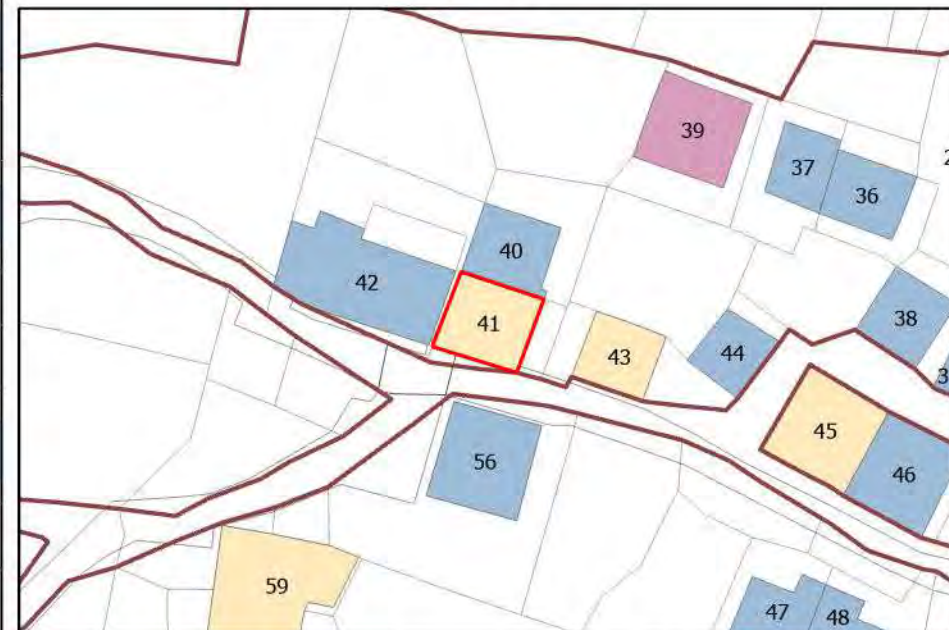
Estratto Catastale: Scala 1:500

SCHEDA N° 41 - Frasnedo

Estremi Catastali:			
Foglio:	10	Mappale:	162
Caratteristiche Topologiche			
Tipologia:	Parte di schiera		
Numero di piani:	3		
Stato di conservazione			
Stato complessivo:	buono		
Degrado:	no		
Destinazione d'uso			
Destinazione prevalente:	residenziale		
Valenze e Contrasti			
Valenze:	nessuna		
Contrasti:	nessuno		
Modalità di intervento (Piano delle Regole)			
Categoria di intervento:	C4 - Ristrutturazione Edilizia senza demolizione		
Prescrizioni:	-		



Foto 2023 n° 41

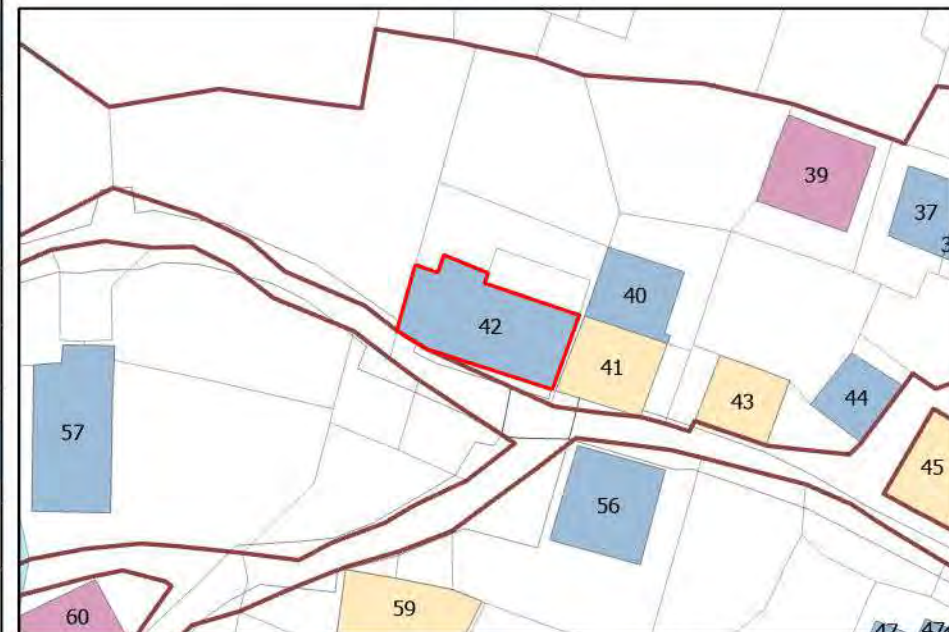


Estratto Catastale: Scala 1:500

Estremi Catastali:	
Foglio:	10
Mappale:	161
Caratteristiche Topologiche	
Tipologia:	Edificio isolato
Numero di piani:	3
Stato di conservazione	
Stato complessivo:	buono
Degrado:	no
Destinazione d'uso	
Destinazione prevalente:	residenziale
Valenze e Contrasti	
Valenze:	tipologico ambientale
Contrasti:	nessuno
Modalità di intervento (Piano delle Regole)	
Categoria di intervento:	C3 - Ristrutturazione Conservativa
Prescrizioni:	-



Foto 2023 n° 42

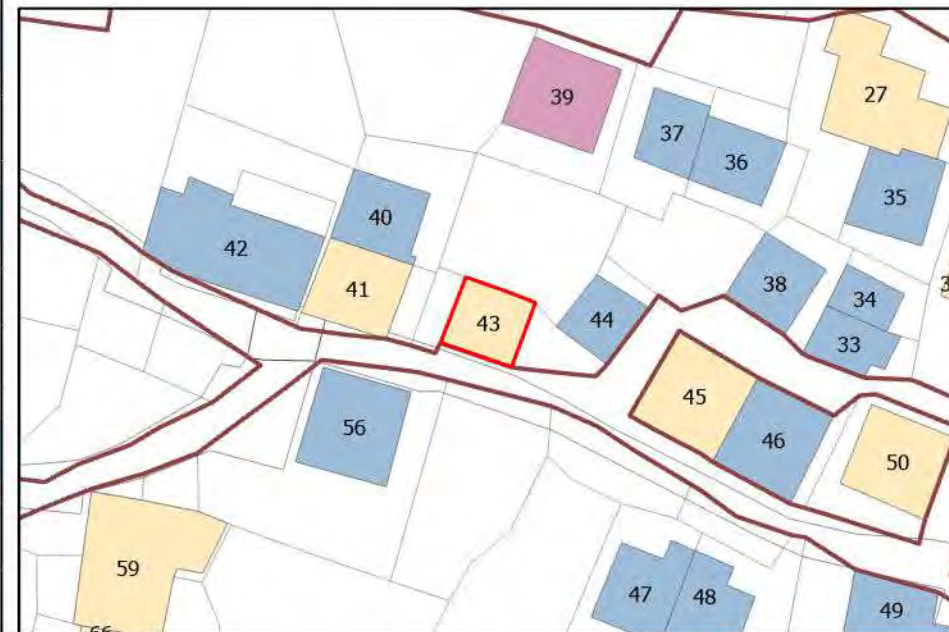


Estratto Catastale: Scala 1:500

Estremi Catastali:	
Foglio:	10
Mappale:	167
Caratteristiche Topologiche	
Tipologia:	Edificio isolato
Numero di piani:	3
Stato di conservazione	
Stato complessivo:	buono
Degrado:	no
Destinazione d'uso	
Destinazione prevalente:	residenziale
Valenze e Contrasti	
Valenze:	nessuna
Contrasti:	nessuno
Modalità di intervento (Piano delle Regole)	
Categoria di intervento:	C4 - Ristrutturazione Edilizia senza demolizione
Prescrizioni:	-



Foto 2023 n° 43



Estratto Catastale: Scala 1:500

Estremi Catastali:	
Foglio:	10
Mappale:	169
Caratteristiche Topologiche	
Tipologia:	Edificio isolato
Numero di piani:	2
Stato di conservazione	
Stato complessivo:	discreto
Degrado:	no
Destinazione d'uso	
Destinazione prevalente:	residenziale
Valenze e Contrasti	
Valenze:	tipologico ambientale
Contrasti:	nessuno
Modalità di intervento (Piano delle Regole)	
Categoria di intervento:	C3 - Ristrutturazione Conservativa
Prescrizioni:	-



Foto 2023 n° 44

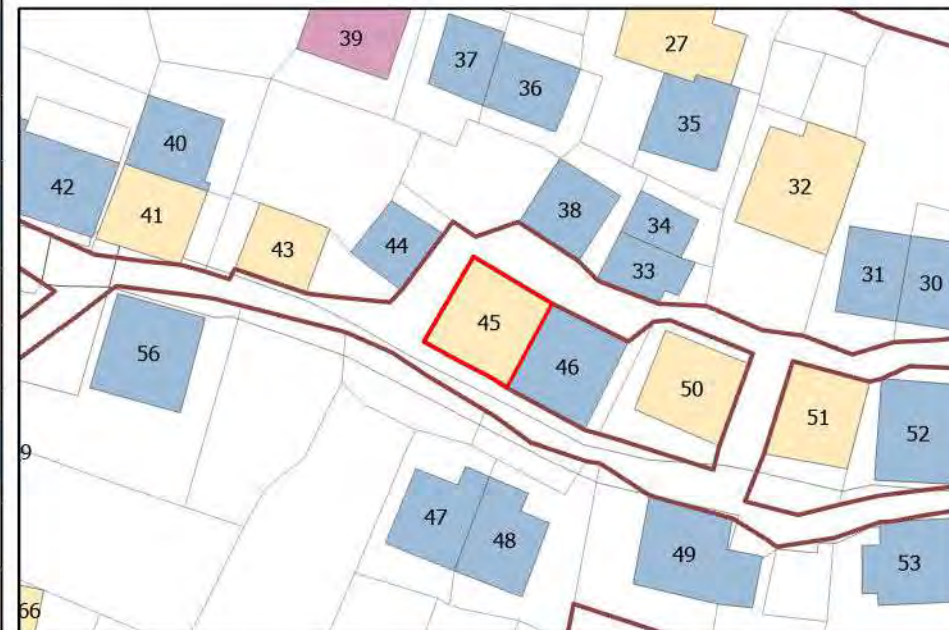


Estratto Catastale: Scala 1:500

Estremi Catastali:	
Foglio:	10
Mappale:	257
Caratteristiche Topologiche	
Tipologia:	Parte di schiera
Numero di piani:	3
Stato di conservazione	
Stato complessivo:	buono
Degrado:	no
Destinazione d'uso	
Destinazione prevalente:	residenziale
Valenze e Contrasti	
Valenze:	nessuna
Contrasti:	nessuno
Modalità di intervento (Piano delle Regole)	
Categoria di intervento:	C4 - Ristrutturazione Edilizia senza demolizione
Prescrizioni:	-



Foto 2023 n° 45



Estratto Catastale: Scala 1:500

SCHEDA N° 46 - Frasnedo

Estremi Catastali:			
Foglio:	10	Mappale:	258
Caratteristiche Topologiche			
Tipologia:	Parte di schiera		
Numero di piani:	3		
Stato di conservazione			
Stato complessivo:	discreto		
Degrado:	no		
Destinazione d'uso			
Destinazione prevalente:	residenziale		
Valenze e Contrasti			
Valenze:	tipologico ambientale		
Contrasti:	nessuno		
Modalità di intervento (Piano delle Regole)			
Categoria di intervento:	C3 - Ristrutturazione Conservativa		
Prescrizioni:	-		



Foto 2023 n° 46



Estratto Catastale: Scala 1:500

SCHEDA N° 47 - Frasnedo

Studioquattro

Estremi Catastali:

Foglio: 10 Mappale: 261

Caratteristiche Topologiche

Tipologia: Parte di schiera

Numero di piani: 3

Stato di conservazione

Stato complessivo: buono

Degrado: no

Destinazione d'uso

Destinazione prevalente: residenziale

Valenze e Contrasti

Valenze: tipologico ambientale

Contrasti: nessuno

Modalità di intervento (Piano delle Regole)

Categoria di intervento: C3 - Ristrutturazione Conservativa

Prescrizioni: -



Foto 2023 n° 47



Estratto Catastale: Scala 1:500

SCHEDA N° 48 - Frasnedo

Estremi Catastali:

Foglio: 10 Mappale: 262-524

Caratteristiche Topologiche

Tipologia: Parte di schiera

Numero di piani: 3

Stato di conservazione

Stato complessivo: buono

Degrado: no

Destinazione d'uso

Destinazione prevalente: residenziale

Valenze e Contrasti

Valenze: tipologico ambientale

Contrasti: nessuno

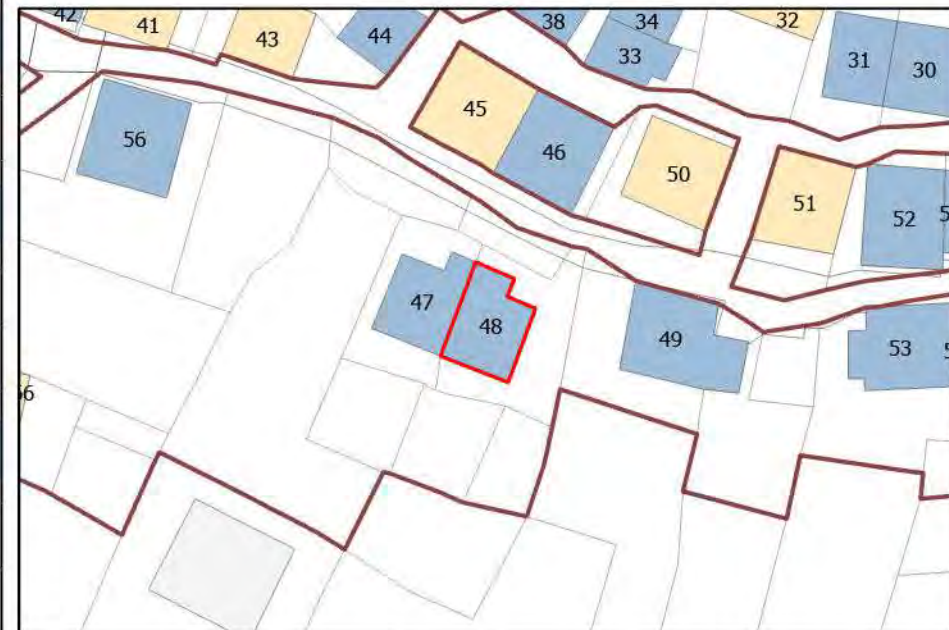
Modalità di intervento (Piano delle Regole)

Categoria di intervento: C3 - Ristrutturazione Conservativa

Prescrizioni: -



Foto 2023 n° 48

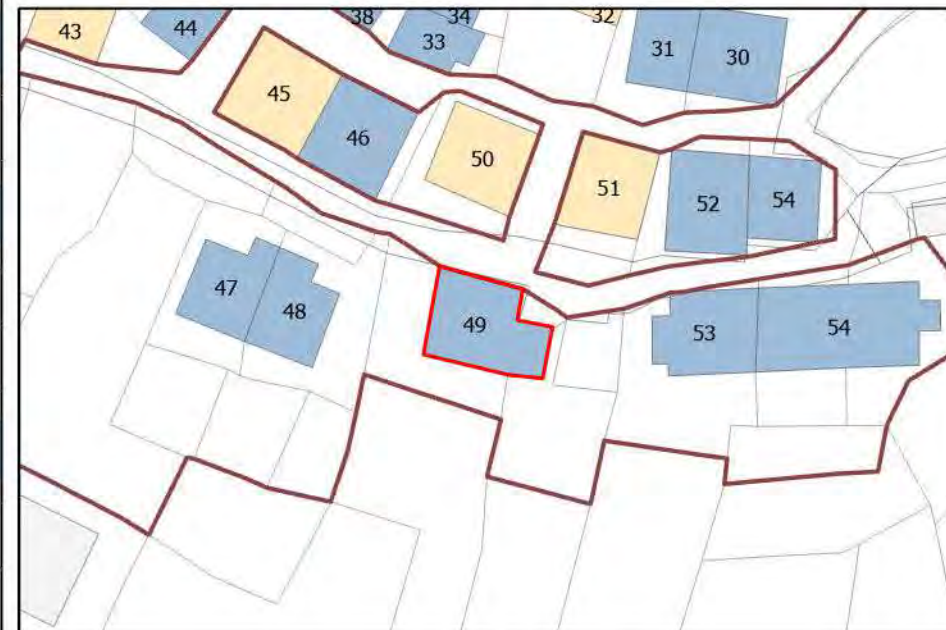


Estratto Catastale: Scala 1:500

Estremi Catastali:	
Foglio:	10
Mappale:	269-275
Caratteristiche Topologiche	
Tipologia:	Edificio isolato
Numero di piani:	3
Stato di conservazione	
Stato complessivo:	buono
Degrado:	no
Destinazione d'uso	
Destinazione prevalente:	residenziale
Valenze e Contrasti	
Valenze:	tipologico ambientale
Contrasti:	nessuno
Modalità di intervento (Piano delle Regole)	
Categoria di intervento:	C3 - Ristrutturazione Conservativa
Prescrizioni:	-



Foto 2023 n° 49



Estratto Catastale: Scala 1:500

Estremi Catastali:	
Foglio:	10
Mappale:	270
Caratteristiche Topologiche	
Tipologia:	Edificio isolato
Numero di piani:	3
Stato di conservazione	
Stato complessivo:	buono
Degrado:	no
Destinazione d'uso	
Destinazione prevalente:	residenziale
Valenze e Contrasti	
Valenze:	nessuna
Contrasti:	contrasto con contesto
Modalità di intervento (Piano delle Regole)	
Categoria di intervento:	C4 - Ristrutturazione Edilizia senza demolizione
Prescrizioni:	-



Foto 2023 n° 50



Estratto Catastale: Scala 1:500

SCHEDA N° 51 - Frasnedo

Estremi Catastali:			
Foglio:	10	Mappale:	271
Caratteristiche Topologiche			
Tipologia:	Edificio isolato		
Numero di piani:	3		
Stato di conservazione			
Stato complessivo:	buono		
Degrado:	no		
Destinazione d'uso			
Destinazione prevalente:	residenziale		
Valenze e Contrasti			
Valenze:	nessuna		
Contrasti:	nessuno		
Modalità di intervento (Piano delle Regole)			
Categoria di intervento:	C4 - Ristrutturazione Edilizia senza demolizione		
Prescrizioni:	-		



Foto 2023 n° 51



Estratto Catastale: Scala 1:500

Estremi Catastali:	
Foglio:	10
Mappale:	272
Caratteristiche Topologiche	
Tipologia:	Parte di schiera
Numero di piani:	3
Stato di conservazione	
Stato complessivo:	buono
Degrado:	no
Destinazione d'uso	
Destinazione prevalente:	residenziale
Valenze e Contrasti	
Valenze:	tipologico ambientale
Contrasti:	contrasto con edificio
Modalità di intervento (Piano delle Regole)	
Categoria di intervento:	C3 - Ristrutturazione Conservativa
Prescrizioni:	Tipologia di balconi



Foto 2023 n° 52

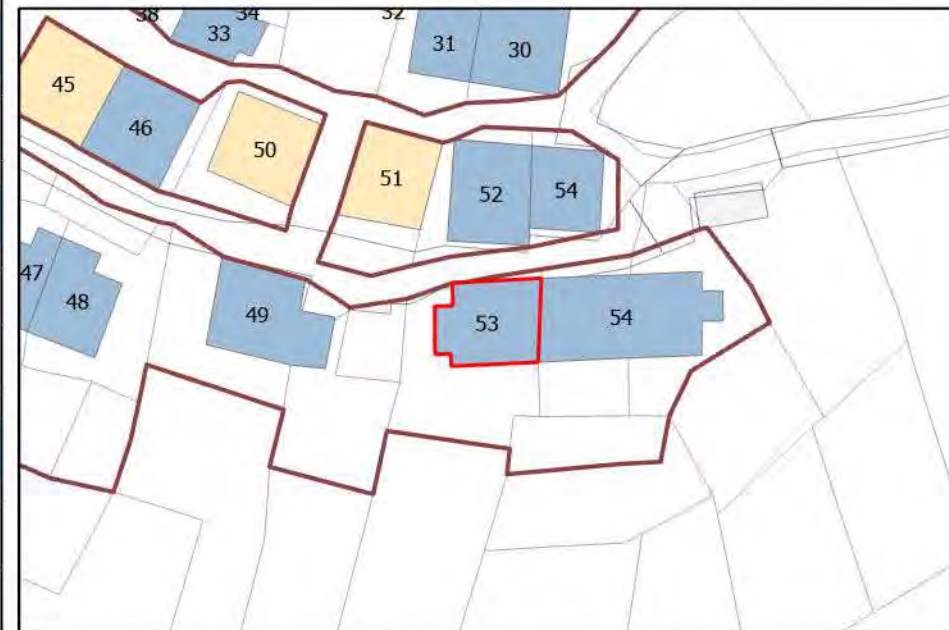


Estratto Catastale: Scala 1:500

Estremi Catastali:	
Foglio:	10
Mappale:	279
Caratteristiche Topologiche	
Tipologia:	Parte di schiera
Numero di piani:	3
Stato di conservazione	
Stato complessivo:	buono
Degrado:	no
Destinazione d'uso	
Destinazione prevalente:	residenziale
Valenze e Contrasti	
Valenze:	tipologico ambientale
Contrasti:	contrasto con edificio
Modalità di intervento (Piano delle Regole)	
Categoria di intervento:	C3 - Ristrutturazione Conservativa
Prescrizioni:	Aperture



Foto 2023 n° 53

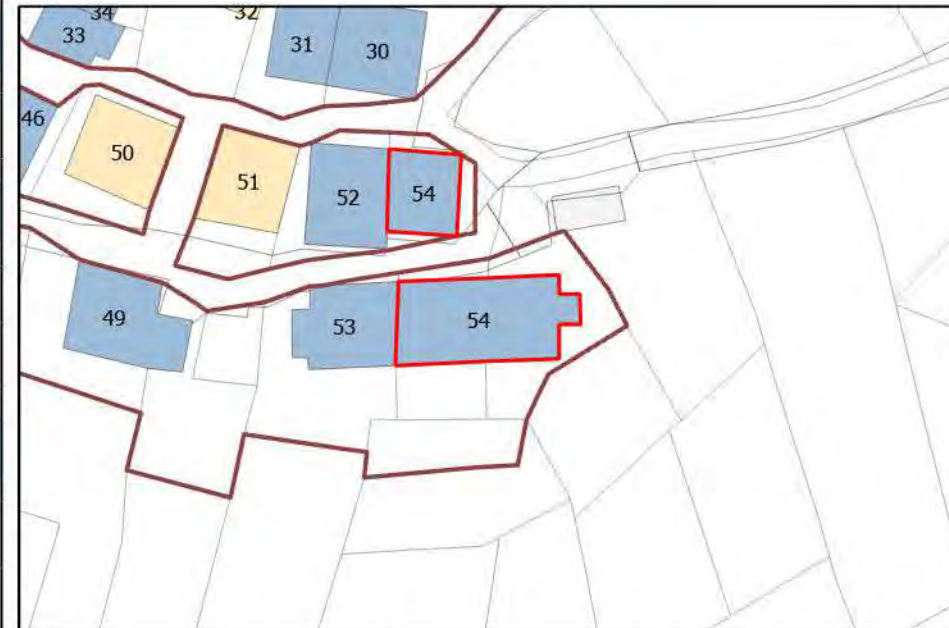


Estratto Catastale: Scala 1:500

Estremi Catastali:	
Foglio:	10
Mappale:	280-282
Caratteristiche Topologiche	
Tipologia:	Parte di schiera
Numero di piani:	3
Stato di conservazione	
Stato complessivo:	buono
Degrado:	no
Destinazione d'uso	
Destinazione prevalente:	residenziale
Valenze e Contrasti	
Valenze:	tipologico ambientale
Contrasti:	nessuno
Modalità di intervento (Piano delle Regole)	
Categoria di intervento:	C3 - Ristrutturazione Conservativa
Prescrizioni:	Aperture, muratura in blocchi di cls



Foto 2023 n° 54



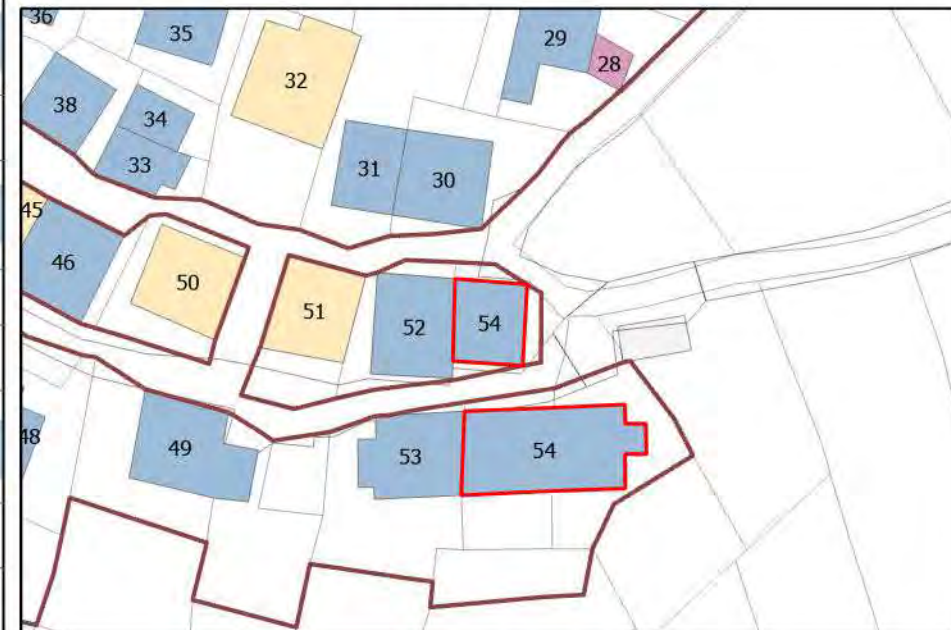
Estratto Catastale: Scala 1:500

SCHEDA N° 54 - Frasnedo

Estremi Catastali:			
Foglio:	10	Mappale:	273
Caratteristiche Topologiche			
Tipologia:	Parte di schiera		
Numero di piani:	3		
Stato di conservazione			
Stato complessivo:	buono		
Degrado:	no		
Destinazione d'uso			
Destinazione prevalente:	residenziale		
Valenze e Contrasti			
Valenze:	tipologico ambientale		
Contrasti:	nessuno		
Modalità di intervento (Piano delle Regole)			
Categoria di intervento:	C3 - Ristrutturazione Conservativa		
Prescrizioni:	-		



Foto 2023 n° 54

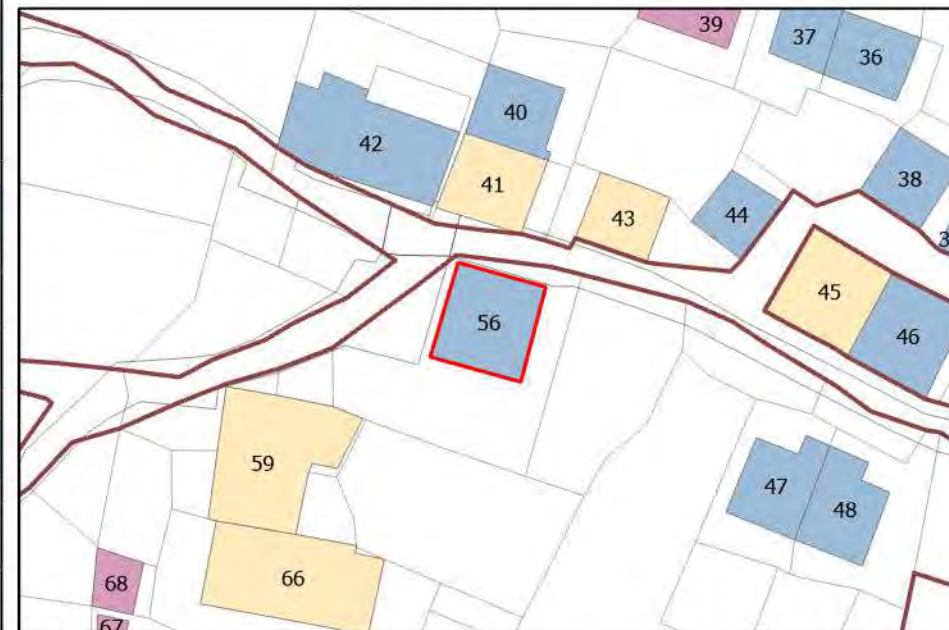


Estratto Catastale: Scala 1:500

Estremi Catastali:	
Foglio:	10
Mappale:	251
Caratteristiche Topologiche	
Tipologia:	Edificio isolato
Numero di piani:	3
Stato di conservazione	
Stato complessivo:	buono
Degrado:	no
Destinazione d'uso	
Destinazione prevalente:	residenziale
Valenze e Contrasti	
Valenze:	tipologico ambientale
Contrasti:	contrasto con edificio
Modalità di intervento (Piano delle Regole)	
Categoria di intervento:	C3 - Ristrutturazione Conservativa
Prescrizioni:	Tettuccio, tipologia di balconi



Foto 2023 n° 56

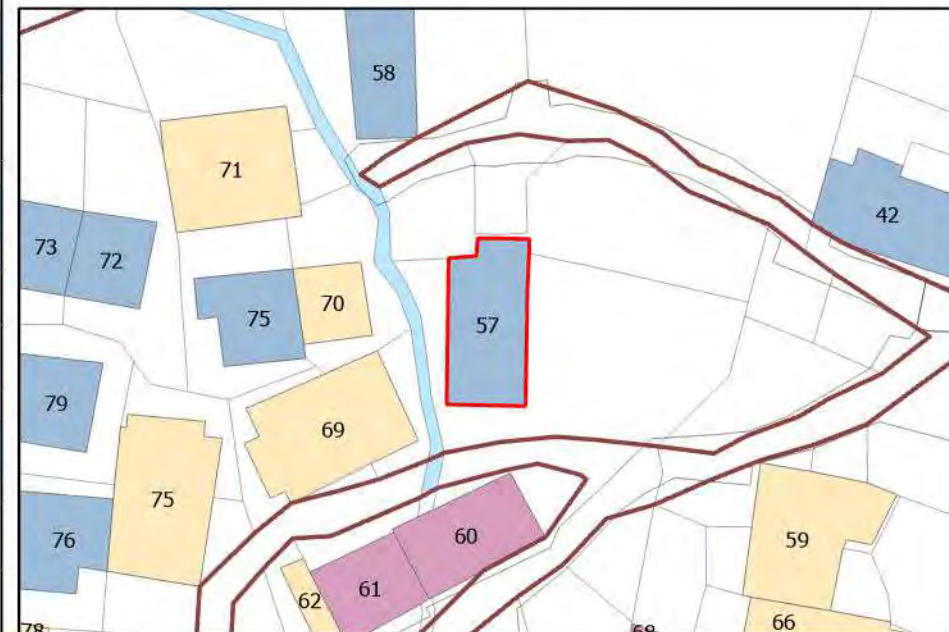


Estratto Catastale: Scala 1:500

Estremi Catastali:	
Foglio:	8
Mappale:	366
Caratteristiche Topologiche	
Tipologia:	Edificio isolato
Numero di piani:	3
Stato di conservazione	
Stato complessivo:	discreto
Degrado:	no
Destinazione d'uso	
Destinazione prevalente:	residenziale
Valenze e Contrasti	
Valenze:	tipologico ambientale
Contrasti:	nessuno
Modalità di intervento (Piano delle Regole)	
Categoria di intervento:	C3 - Ristrutturazione Conservativa
Prescrizioni:	-



Foto 2023 n° 57

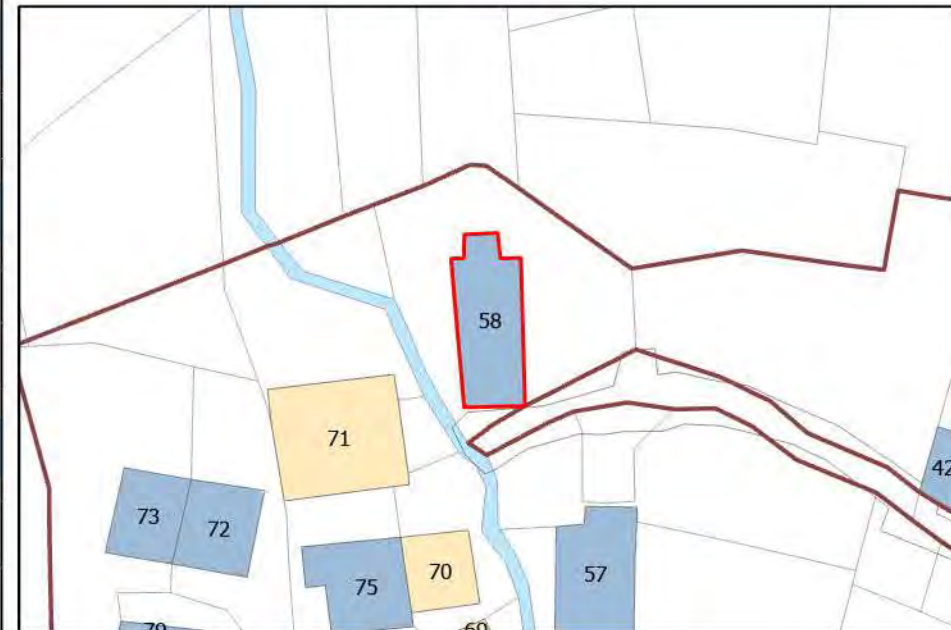


Estratto Catastale: Scala 1:500

Estremi Catastali:	
Foglio:	8
Mappale:	364
Caratteristiche Topologiche	
Tipologia:	Edificio isolato
Numero di piani:	3
Stato di conservazione	
Stato complessivo:	discreto
Degrado:	no
Destinazione d'uso	
Destinazione prevalente:	residenziale
Valenze e Contrasti	
Valenze:	tipologico ambientale
Contrasti:	nessuno
Modalità di intervento (Piano delle Regole)	
Categoria di intervento:	C3 - Ristrutturazione Conservativa
Prescrizioni:	-



Foto 2023 n° 58



Estratto Catastale: Scala 1:500

SCHEDA N° 59 - Frasnedo

Estremi Catastali:

Foglio: 10 Mappale: 246-247

Caratteristiche Topologiche

Tipologia: Parte di schiera

Numero di piani: 3

Stato di conservazione

Stato complessivo: buono

Degrado: no

Destinazione d'uso

Destinazione prevalente: residenziale

Valenze e Contrasti

Valenze: nessuna

Contrasti: nessuno

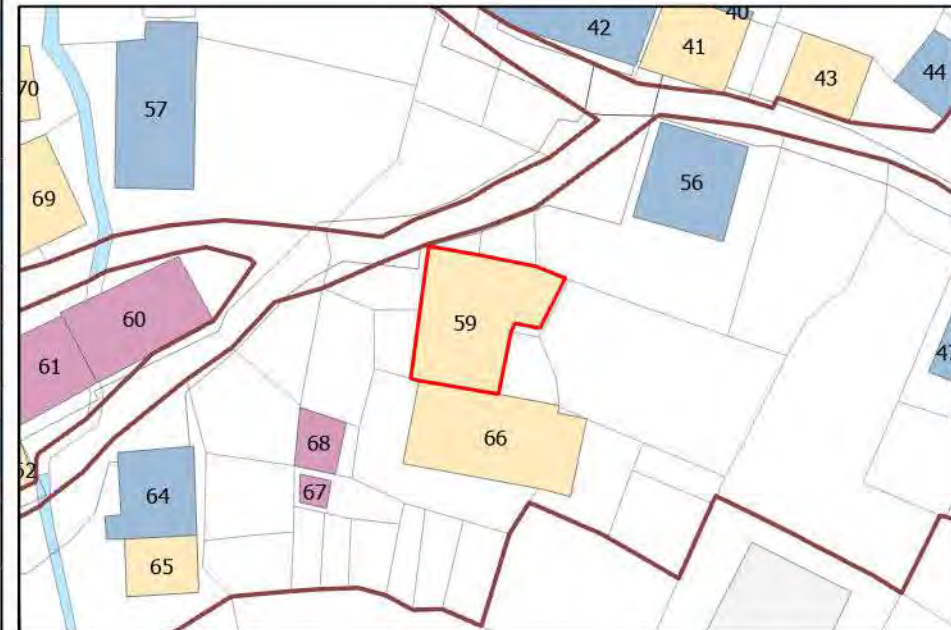
Modalità di intervento (Piano delle Regole)

Categoria di intervento: C4 - Ristrutturazione Edilizia senza demolizione

Prescrizioni: -



Foto 2023 n° 59



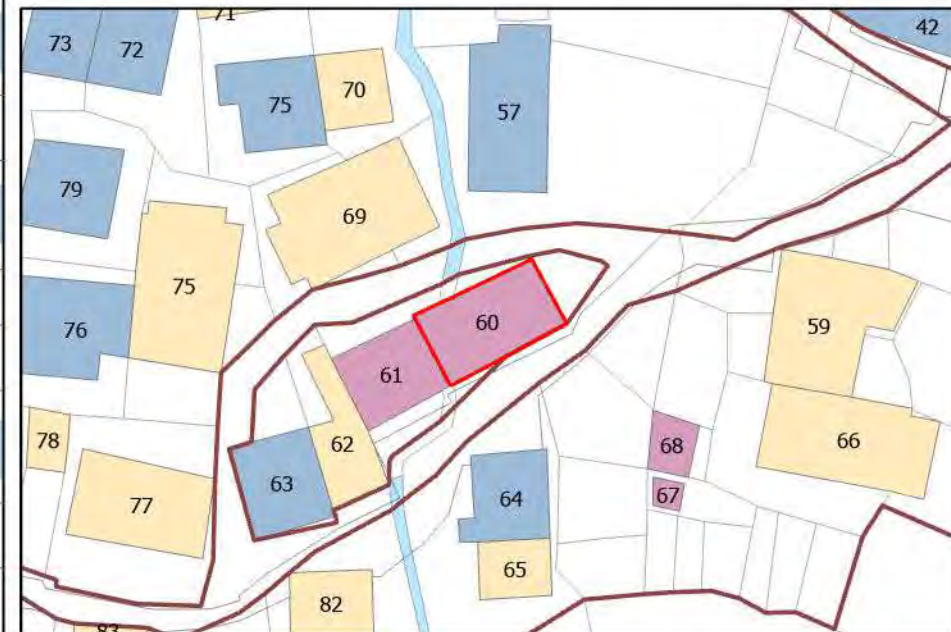
Estratto Catastale: Scala 1:500

SCHEDA N° 60 - Frasnedo

Estremi Catastali:			
Foglio:	8	Mappale:	428-501-502
Caratteristiche Topologiche			
Tipologia:	Parte di schiera		
Numero di piani:	3		
Stato di conservazione			
Stato complessivo:	buono		
Degrado:	no		
Destinazione d'uso			
Destinazione prevalente:	residenziale		
Valenze e Contrasti			
Valenze:	nessuna		
Contrasti:	contrasto con contesto		
Modalità di intervento (Piano delle Regole)			
Categoria di intervento:	C5 - Ristrutturazione Urbanistica		
Prescrizioni:	-		



Foto 2023 n° 60

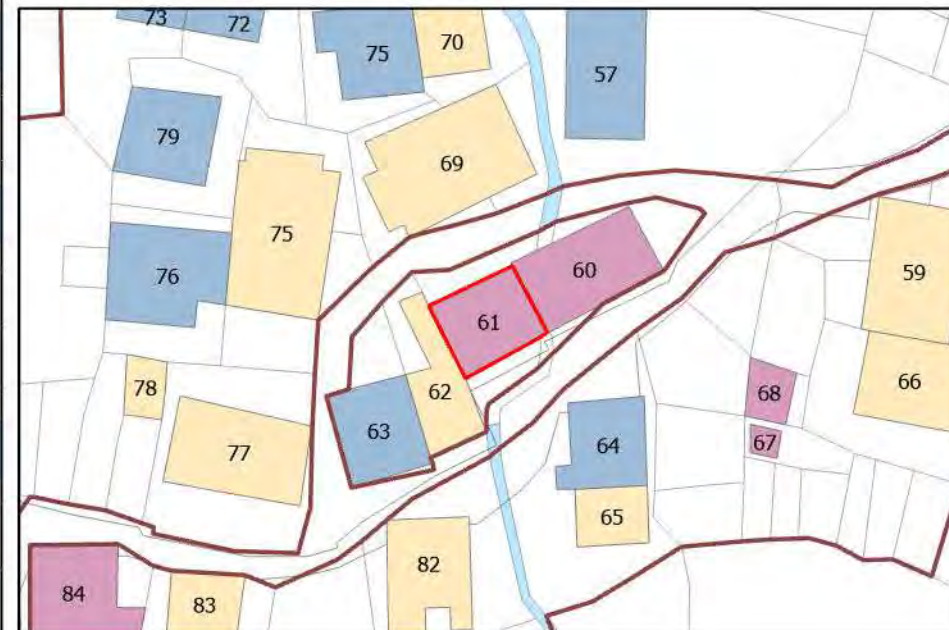


Estratto Catastale: Scala 1:500

Estremi Catastali:	
Foglio:	8
Mappale:	426-501
Caratteristiche Topologiche	
Tipologia:	Parte di schiera
Numero di piani:	2
Stato di conservazione	
Stato complessivo:	buono
Degrado:	no
Destinazione d'uso	
Destinazione prevalente:	residenziale
Valenze e Contrasti	
Valenze:	nessuna
Contrasti:	contrasto con contesto
Modalità di intervento (Piano delle Regole)	
Categoria di intervento:	C5 - Ristrutturazione Urbanistica
Prescrizioni:	-



Foto 2023 n° 61

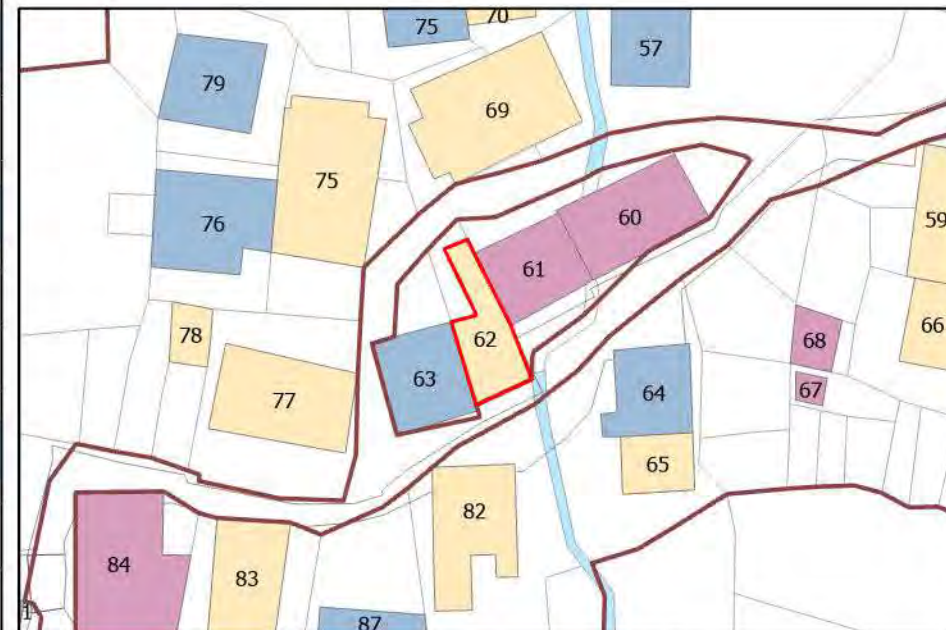


Estratto Catastale: Scala 1:500

Estremi Catastali:	
Foglio:	8
Mappale:	425
Caratteristiche Topologiche	
Tipologia:	Parte di schiera
Numero di piani:	3
Stato di conservazione	
Stato complessivo:	buono
Degrado:	no
Destinazione d'uso	
Destinazione prevalente:	residenziale
Valenze e Contrasti	
Valenze:	nessuna
Contrasti:	nessuno
Modalità di intervento (Piano delle Regole)	
Categoria di intervento:	C4 - Ristrutturazione Edilizia senza demolizione
Prescrizioni:	-



Foto 2023 n° 62



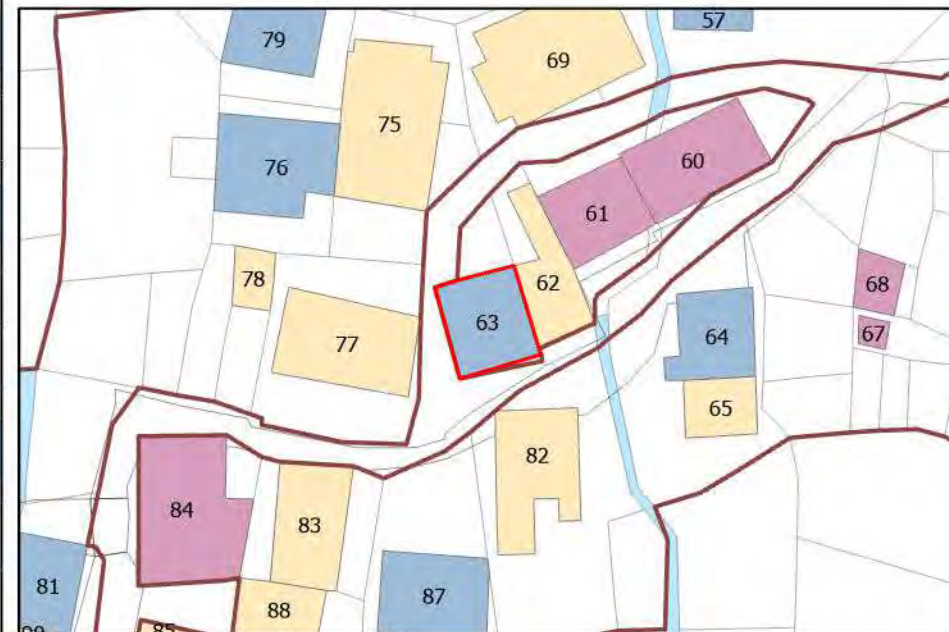
Estratto Catastale: Scala 1:500

SCHEDA N° 63 - Frasnedo

Estremi Catastali:			
Foglio:	8	Mappale:	424
Caratteristiche Topologiche			
Tipologia:	Parte di schiera		
Numero di piani:	3		
Stato di conservazione			
Stato complessivo:	discreto		
Degrado:	no		
Destinazione d'uso			
Destinazione prevalente:	residenziale		
Valenze e Contrasti			
Valenze:	tipologico ambientale		
Contrasti:	nessuno		
Modalità di intervento (Piano delle Regole)			
Categoria di intervento:	C3 - Ristrutturazione Conservativa		
Prescrizioni:	-		



Foto 2023 n° 63



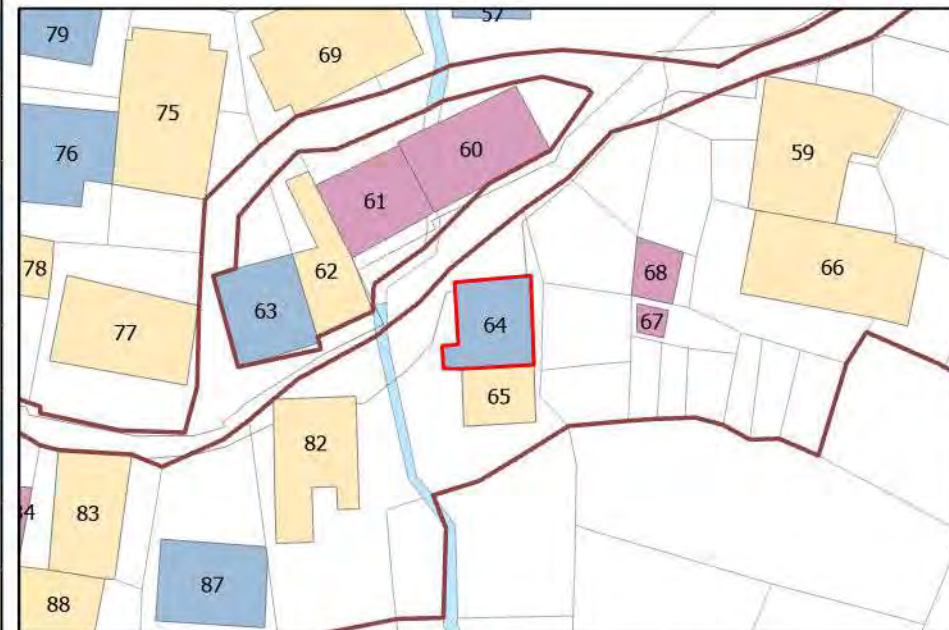
Estratto Catastale: Scala 1:500

SCHEDA N° 64 - Frasnedo

Estremi Catastali:			
Foglio:	8	Mappale:	430
Caratteristiche Topologiche			
Tipologia:	Parte di schiera		
Numero di piani:	3		
Stato di conservazione			
Stato complessivo:	buono		
Degrado:	no		
Destinazione d'uso			
Destinazione prevalente:	residenziale		
Valenze e Contrasti			
Valenze:	tipologico ambientale		
Contrasti:	nessuno		
Modalità di intervento (Piano delle Regole)			
Categoria di intervento:	C3 - Ristrutturazione Conservativa		
Prescrizioni:	-		



Foto 2023 n° 64



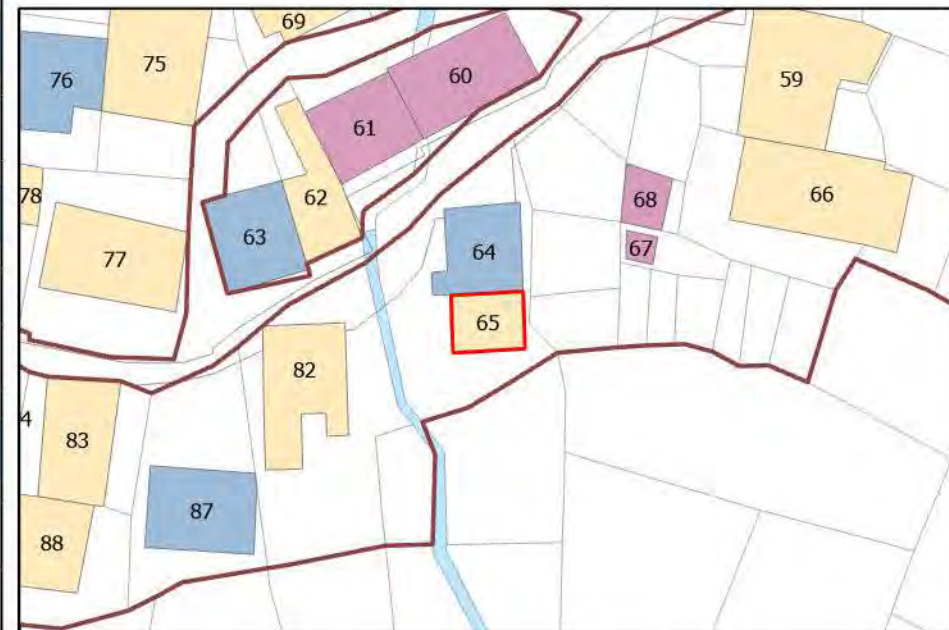
Estratto Catastale: Scala 1:500

SCHEDA N° 65 - Frasnedo

Estremi Catastali:			
Foglio:	8	Mappale:	492
Caratteristiche Topologiche			
Tipologia:	Parte di schiera		
Numero di piani:	3		
Stato di conservazione			
Stato complessivo:	buono		
Degrado:	no		
Destinazione d'uso			
Destinazione prevalente:	residenziale		
Valenze e Contrasti			
Valenze:	nessuna		
Contrasti:	nessuno		
Modalità di intervento (Piano delle Regole)			
Categoria di intervento:	C4 - Ristrutturazione Edilizia senza demolizione		
Prescrizioni:	-		



Foto 2023 n° 65

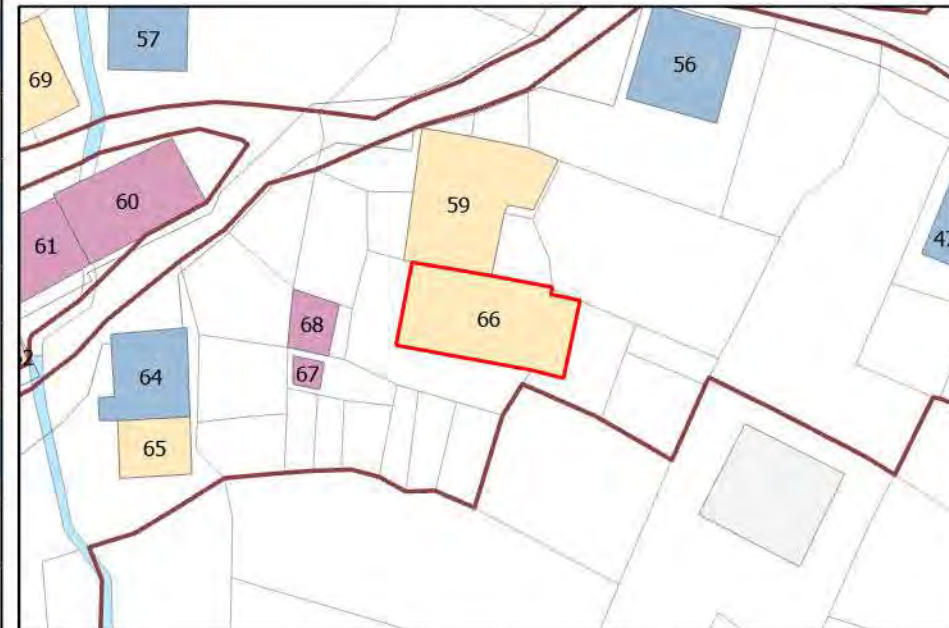


Estratto Catastale: Scala 1:500

Estremi Catastali:	
Foglio:	10
Mappale:	245-525
Caratteristiche Topologiche	
Tipologia:	Parte di schiera
Numero di piani:	4
Stato di conservazione	
Stato complessivo:	buono
Degrado:	no
Destinazione d'uso	
Destinazione prevalente:	residenziale
Valenze e Contrasti	
Valenze:	nessuna
Contrasti:	nessuno
Modalità di intervento (Piano delle Regole)	
Categoria di intervento:	C4 - Ristrutturazione Edilizia senza demolizione
Prescrizioni:	-



Foto 2023 n° 66



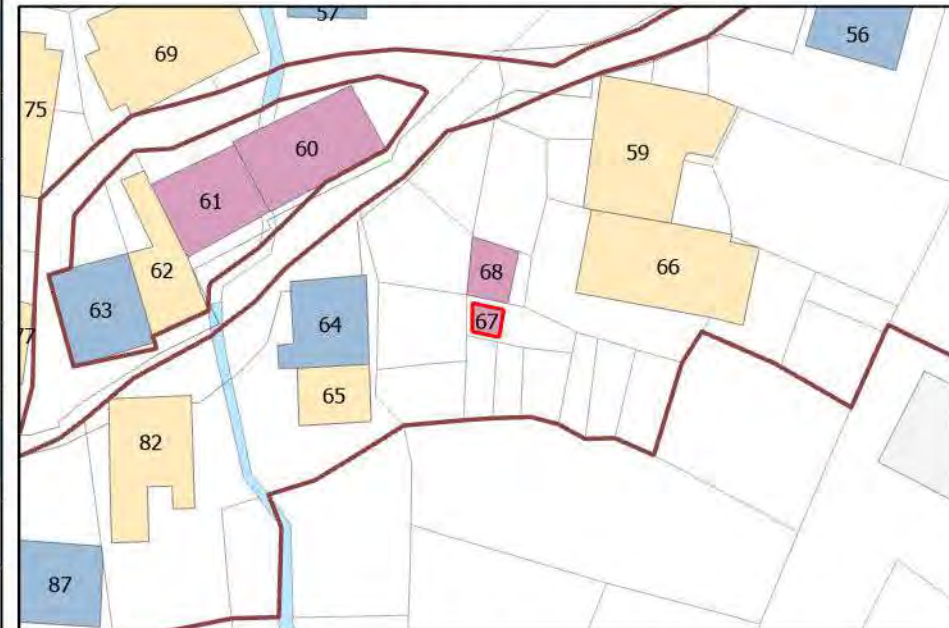
Estratto Catastale: Scala 1:500

SCHEDA N° 67 - Frasnedo

Estremi Catastali:			
Foglio:	10	Mappale:	244
Caratteristiche Topologiche			
Tipologia:	Edificio isolato		
Numero di piani:	2		
Stato di conservazione			
Stato complessivo:	discreto		
Degrado:	no		
Destinazione d'uso			
Destinazione prevalente:	box accessori magazzini		
Valenze e Contrasti			
Valenze:	nessuna		
Contrasti:	contrasto con contesto		
Modalità di intervento (Piano delle Regole)			
Categoria di intervento:	C5 - Ristrutturazione Urbanistica		
Prescrizioni:	-		



Foto 2023 n° 67

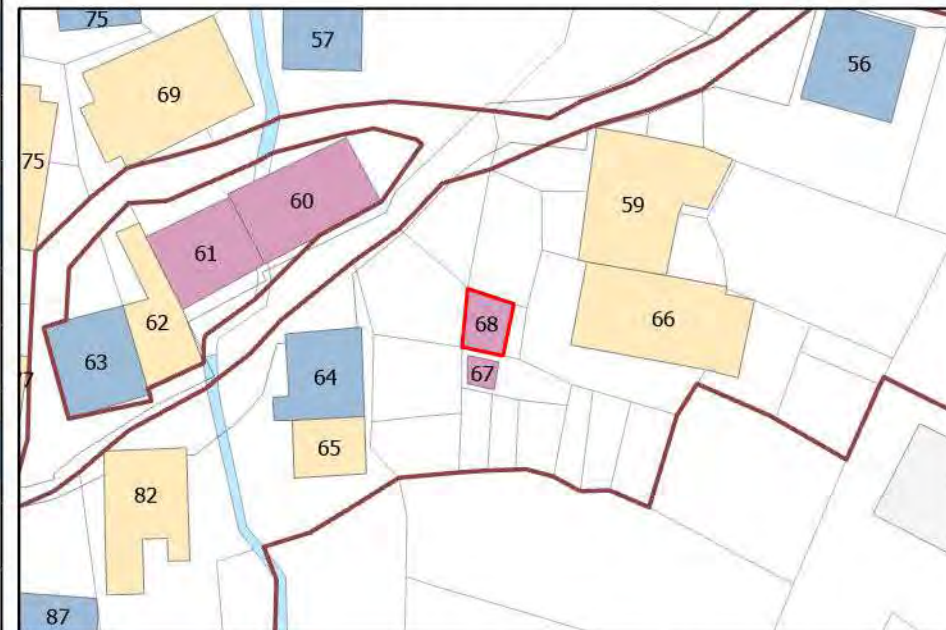


Estratto Catastale: Scala 1:500

Estremi Catastali:	
Foglio:	10
Mappale:	550
Caratteristiche Topologiche	
Tipologia:	Edificio isolato
Numero di piani:	1
Stato di conservazione	
Stato complessivo:	buono
Degrado:	no
Destinazione d'uso	
Destinazione prevalente:	box accessori magazzini
Valenze e Contrasti	
Valenze:	nessuna
Contrasti:	nessuno
Modalità di intervento (Piano delle Regole)	
Categoria di intervento:	C5 - Ristrutturazione Urbanistica
Prescrizioni:	-



Foto 2023 n° 68

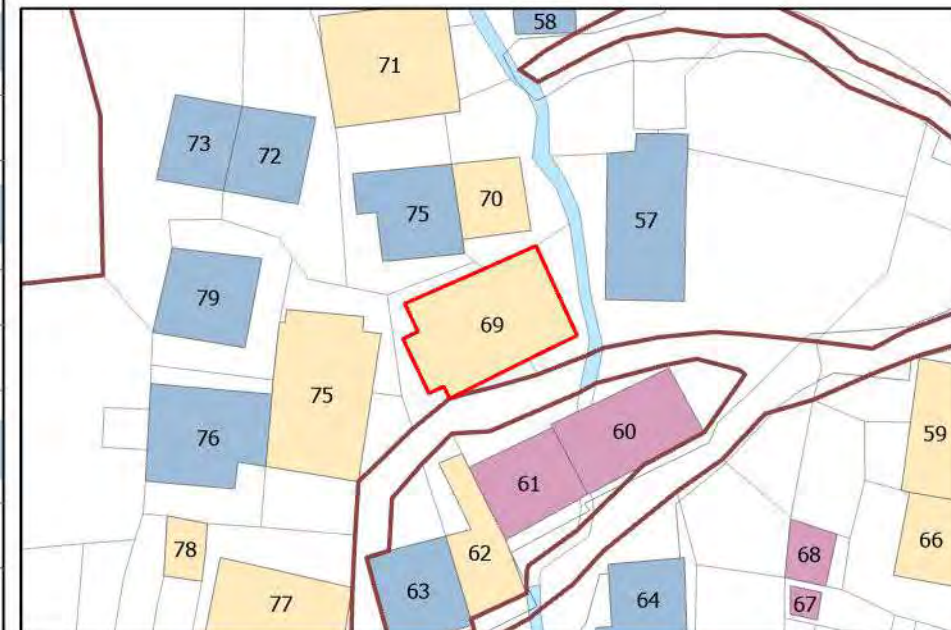


Estratto Catastale: Scala 1:500

Estremi Catastali:	
Foglio:	8
Mappale:	422-423
Caratteristiche Topologiche	
Tipologia:	Edificio isolato
Numero di piani:	3
Stato di conservazione	
Stato complessivo:	buono
Degrado:	no
Destinazione d'uso	
Destinazione prevalente:	residenziale
Valenze e Contrasti	
Valenze:	nessuna
Contrasti:	nessuno
Modalità di intervento (Piano delle Regole)	
Categoria di intervento:	C4 - Ristrutturazione Edilizia senza demolizione
Prescrizioni:	-



Foto 2023 n° 69

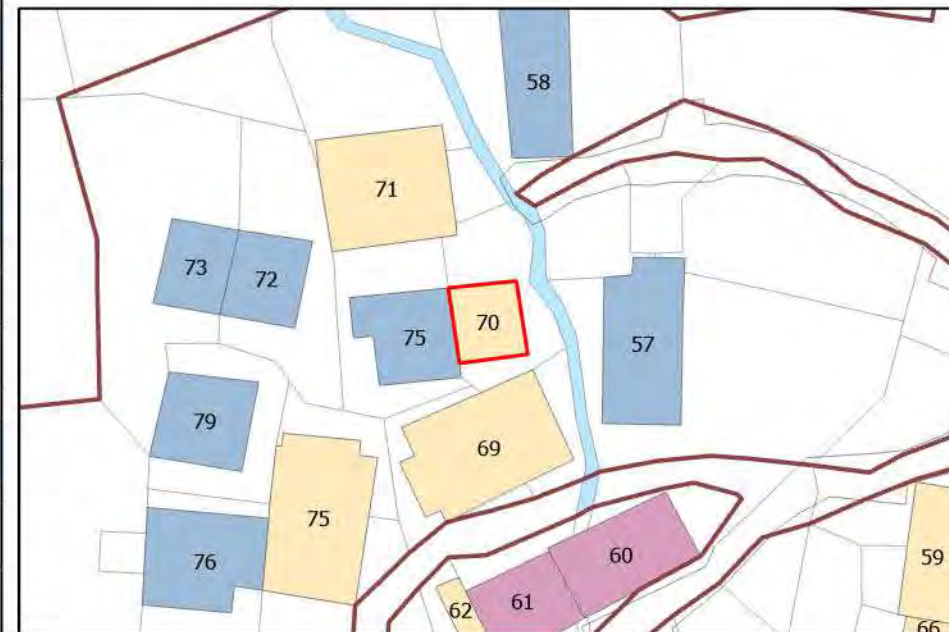


Estratto Catastale: Scala 1:500

Estremi Catastali:	
Foglio:	8
Mappale:	363
Caratteristiche Topologiche	
Tipologia:	Parte di schiera
Numero di piani:	3
Stato di conservazione	
Stato complessivo:	buono
Degrado:	no
Destinazione d'uso	
Destinazione prevalente:	residenziale
Valenze e Contrasti	
Valenze:	nessuna
Contrasti:	nessuno
Modalità di intervento (Piano delle Regole)	
Categoria di intervento:	C4 - Ristrutturazione Edilizia senza demolizione
Prescrizioni:	-



Foto 2023 n° 70

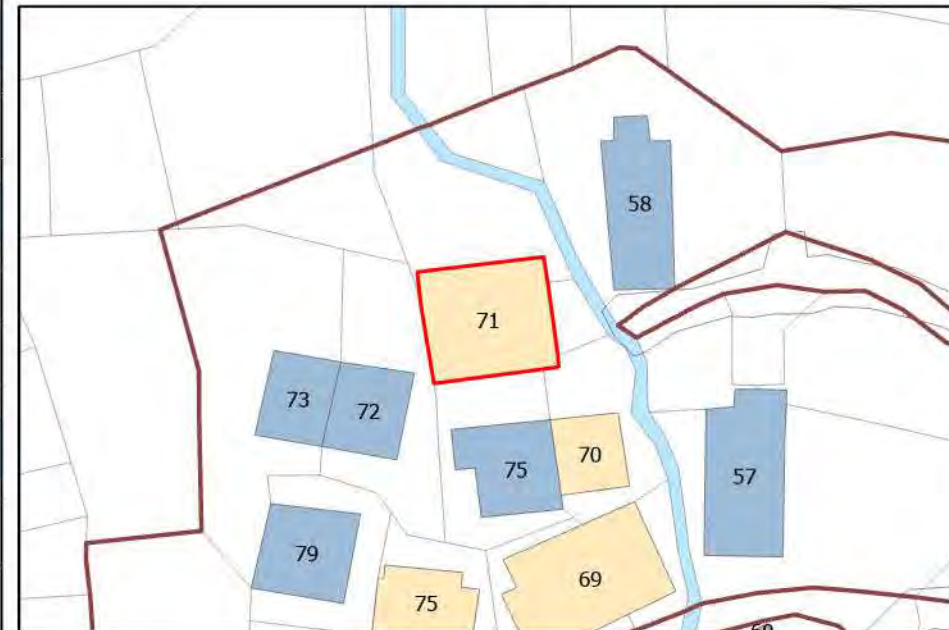


Estratto Catastale: Scala 1:500

Estremi Catastali:	
Foglio:	8
Mappale:	359
Caratteristiche Topologiche	
Tipologia:	Edificio isolato
Numero di piani:	3
Stato di conservazione	
Stato complessivo:	buono
Degrado:	no
Destinazione d'uso	
Destinazione prevalente:	residenziale
Valenze e Contrasti	
Valenze:	nessuna
Contrasti:	nessuno
Modalità di intervento (Piano delle Regole)	
Categoria di intervento:	C4 - Ristrutturazione Edilizia senza demolizione
Prescrizioni:	-



Foto 2023 n° 71

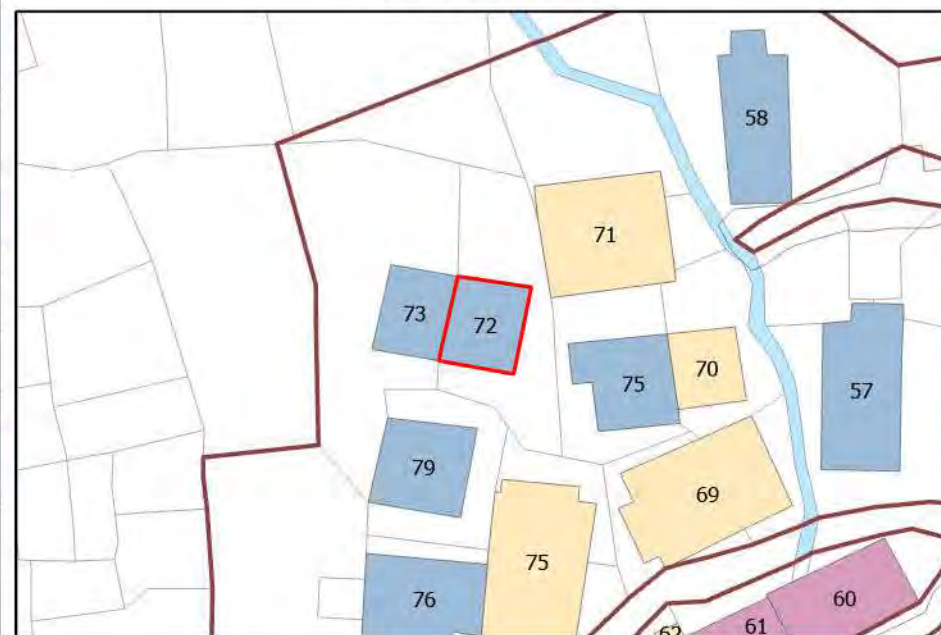


Estratto Catastale: Scala 1:500

Estremi Catastali:	
Foglio:	8
Mappale:	355
Caratteristiche Topologiche	
Tipologia:	Parte di schiera
Numero di piani:	3
Stato di conservazione	
Stato complessivo:	buono
Degrado:	no
Destinazione d'uso	
Destinazione prevalente:	residenziale
Valenze e Contrasti	
Valenze:	tipologico ambientale
Contrasti:	contrasto con edificio
Modalità di intervento (Piano delle Regole)	
Categoria di intervento:	C3 - Ristrutturazione Conservativa
Prescrizioni:	Balcone in cls



Foto 2023 n° 72

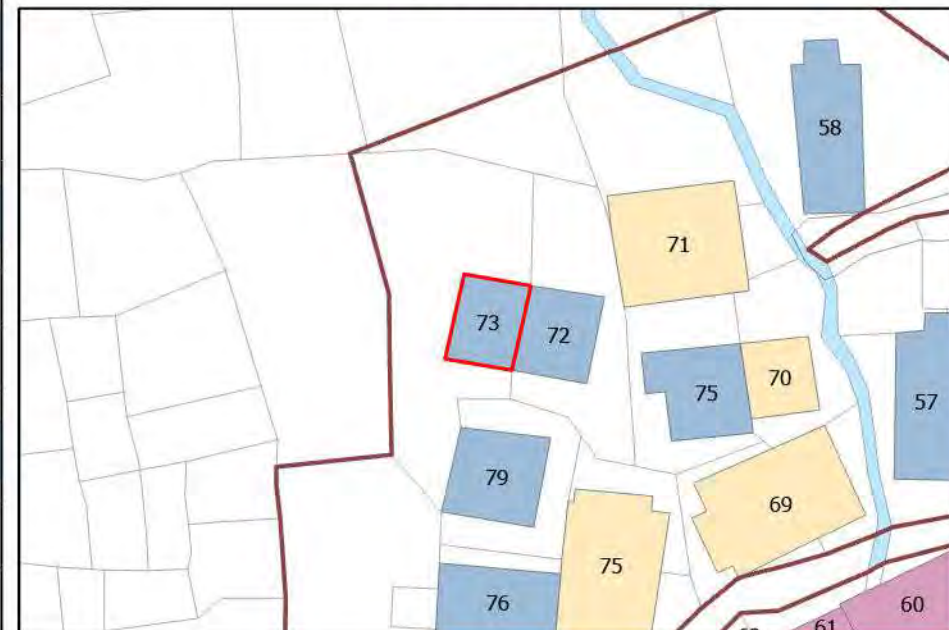


Estratto Catastale: Scala 1:500

Estremi Catastali:	
Foglio:	8
Mappale:	354
Caratteristiche Topologiche	
Tipologia:	Parte di schiera
Numero di piani:	3
Stato di conservazione	
Stato complessivo:	buono
Degrado:	no
Destinazione d'uso	
Destinazione prevalente:	residenziale
Valenze e Contrasti	
Valenze:	tipologico ambientale
Contrasti:	nessuno
Modalità di intervento (Piano delle Regole)	
Categoria di intervento:	C3 - Ristrutturazione Conservativa
Prescrizioni:	-



Foto 2023 n° 73

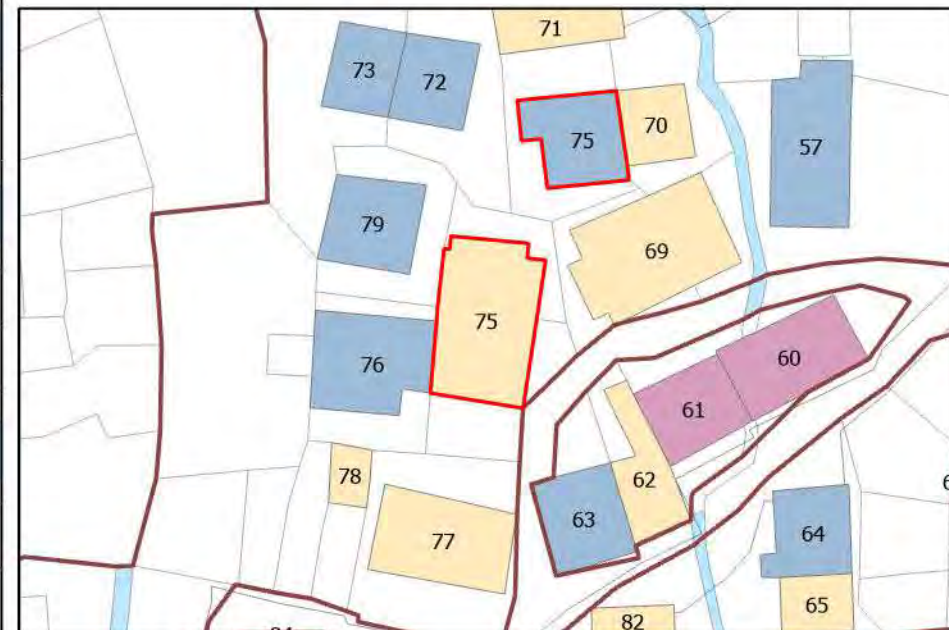


Estratto Catastale: Scala 1:500

Estremi Catastali:	
Foglio:	8
Mappale:	420-421
Caratteristiche Topologiche	
Tipologia:	Parte di schiera
Numero di piani:	3
Stato di conservazione	
Stato complessivo:	buono
Degrado:	no
Destinazione d'uso	
Destinazione prevalente:	residenziale
Valenze e Contrasti	
Valenze:	nessuna
Contrasti:	nessuno
Modalità di intervento (Piano delle Regole)	
Categoria di intervento:	C4 - Ristrutturazione Edilizia senza demolizione
Prescrizioni:	-



Foto 2023 n° 75

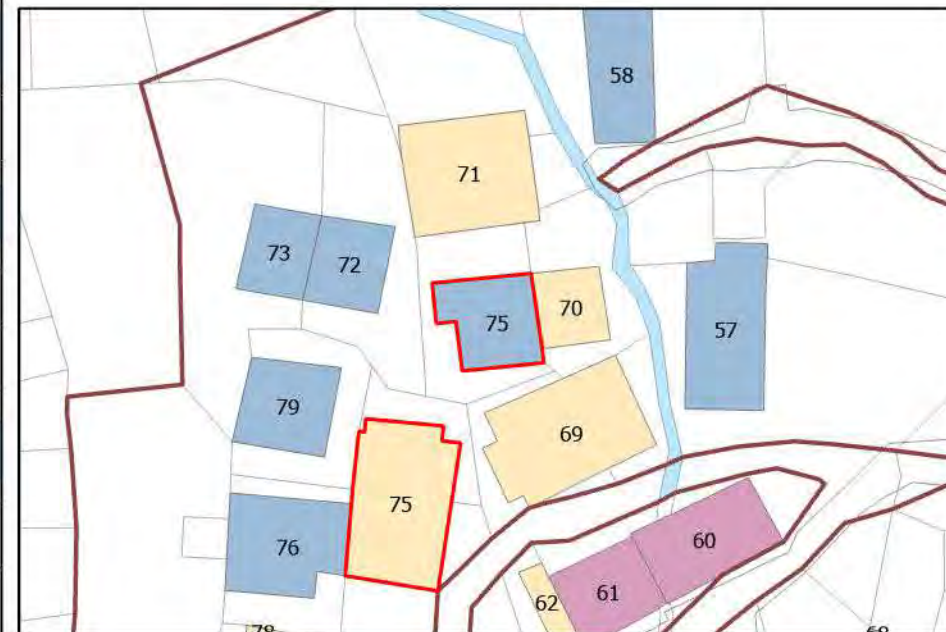


Estratto Catastale: Scala 1:500

Estremi Catastali:	
Foglio:	8
Mappale:	362
Caratteristiche Topologiche	
Tipologia:	Parte di schiera
Numero di piani:	3
Stato di conservazione	
Stato complessivo:	cattivo
Degrado:	no
Destinazione d'uso	
Destinazione prevalente:	residenziale rurale
Valenze e Contrasti	
Valenze:	tipologico ambientale
Contrasti:	nessuno
Modalità di intervento (Piano delle Regole)	
Categoria di intervento:	C3 - Ristrutturazione Conservativa
Prescrizioni:	-



Foto 2023 n° 75



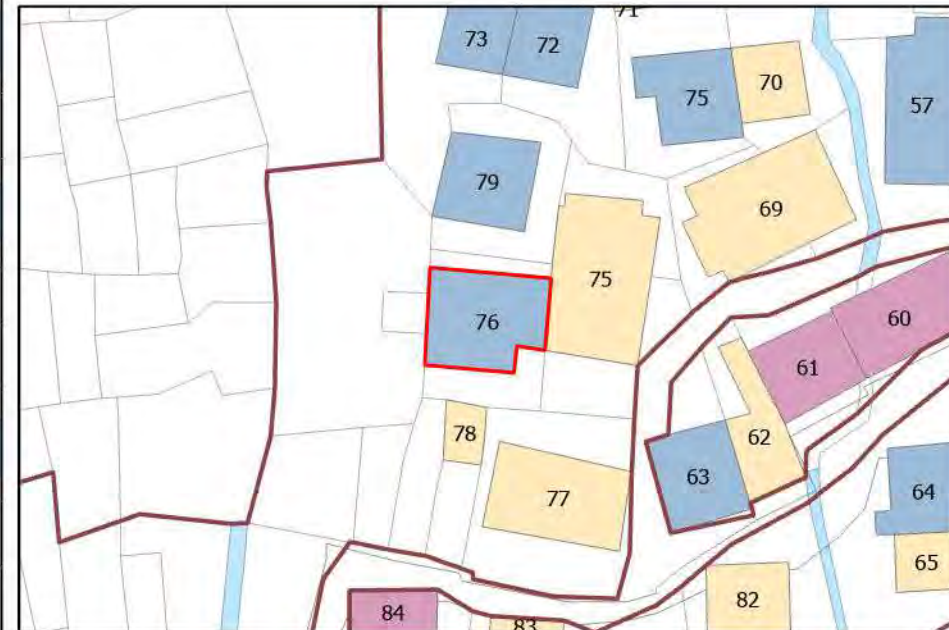
Estratto Catastale: Scala 1:500

SCHEDA N° 76 - Frasnedo

Estremi Catastali:			
Foglio:	8	Mappale:	413
Caratteristiche Topologiche			
Tipologia:	Parte di schiera		
Numero di piani:	3		
Stato di conservazione			
Stato complessivo:	buono		
Degrado:	no		
Destinazione d'uso			
Destinazione prevalente:	residenziale		
Valenze e Contrasti			
Valenze:	tipologico ambientale		
Contrasti:	nessuno		
Modalità di intervento (Piano delle Regole)			
Categoria di intervento:	C3 - Ristrutturazione Conservativa		
Prescrizioni:	-		



Foto 2023 n° 76



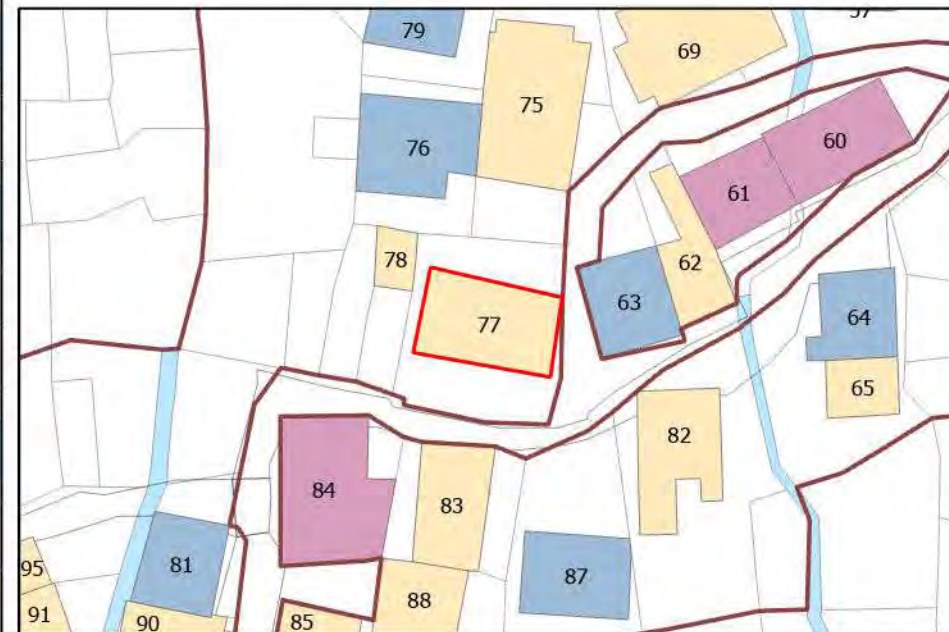
Estratto Catastale: Scala 1:500

SCHEDA N° 77 - Frasnedo

Estremi Catastali:			
Foglio:	8	Mappale:	418
Caratteristiche Topologiche			
Tipologia:	Edificio isolato		
Numero di piani:	3		
Stato di conservazione			
Stato complessivo:	buono		
Degrado:	no		
Destinazione d'uso			
Destinazione prevalente:	residenziale		
Valenze e Contrasti			
Valenze:	nessuna		
Contrasti:	nessuno		
Modalità di intervento (Piano delle Regole)			
Categoria di intervento:	C4 - Ristrutturazione Edilizia senza demolizione		
Prescrizioni:	-		



Foto 2023 n° 77

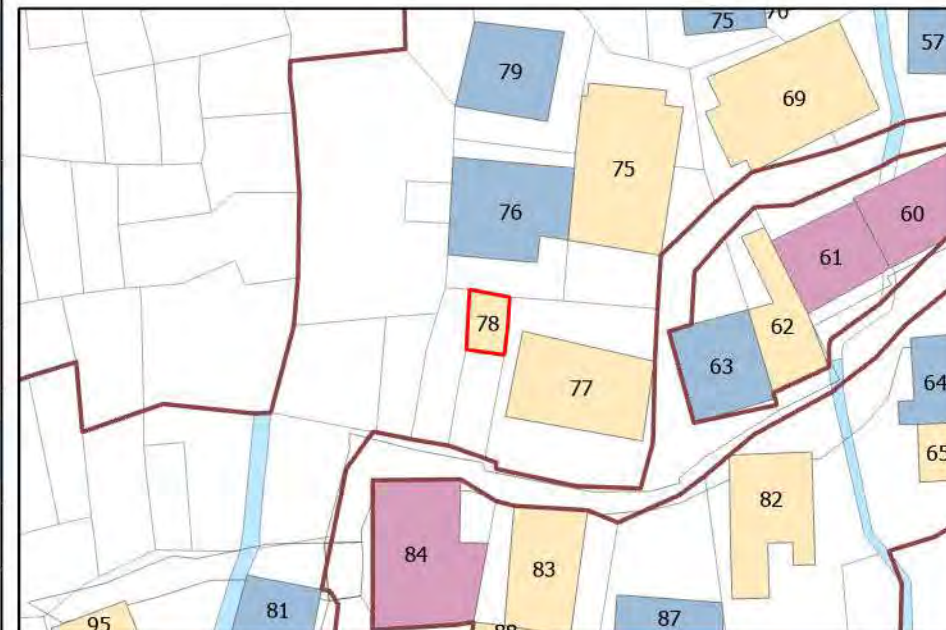


Estratto Catastale: Scala 1:500

Estremi Catastali:	
Foglio:	8
Mappale:	415
Caratteristiche Topologiche	
Tipologia:	Edificio isolato
Numero di piani:	2
Stato di conservazione	
Stato complessivo:	buono
Degrado:	no
Destinazione d'uso	
Destinazione prevalente:	box accessori magazzini
Valenze e Contrasti	
Valenze:	nessuna
Contrasti:	nessuno
Modalità di intervento (Piano delle Regole)	
Categoria di intervento:	C4 - Ristrutturazione Edilizia senza demolizione
Prescrizioni:	-



Foto 2023 n° 78

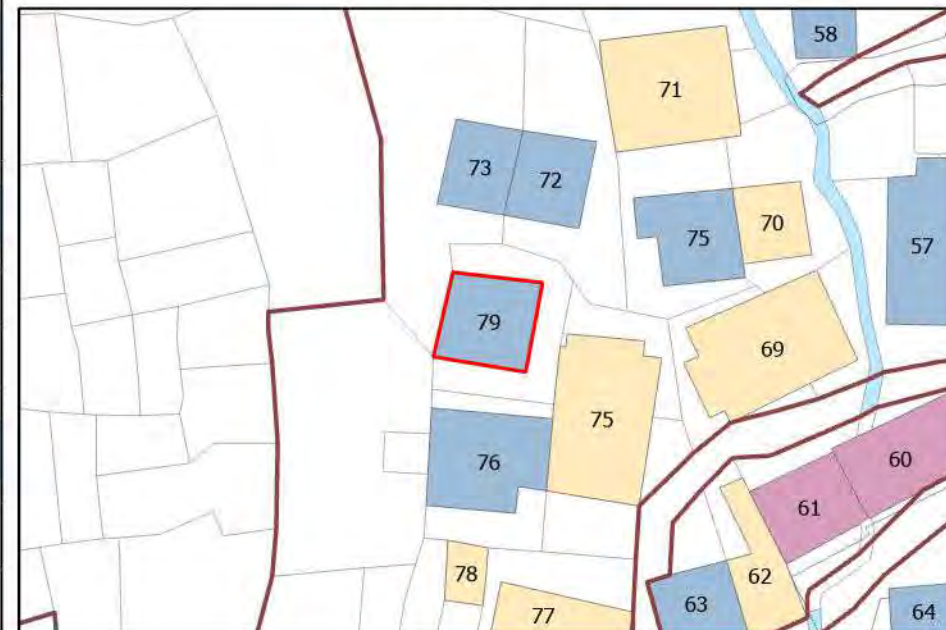


Estratto Catastale: Scala 1:500

Estremi Catastali:	
Foglio:	8
Mappale:	411
Caratteristiche Topologiche	
Tipologia:	Edificio isolato
Numero di piani:	3
Stato di conservazione	
Stato complessivo:	discreto
Degrado:	no
Destinazione d'uso	
Destinazione prevalente:	residenziale rurale
Valenze e Contrasti	
Valenze:	tipologico ambientale
Contrasti:	nessuno
Modalità di intervento (Piano delle Regole)	
Categoria di intervento:	C3 - Ristrutturazione Conservativa
Prescrizioni:	-



Foto 2023 n° 79

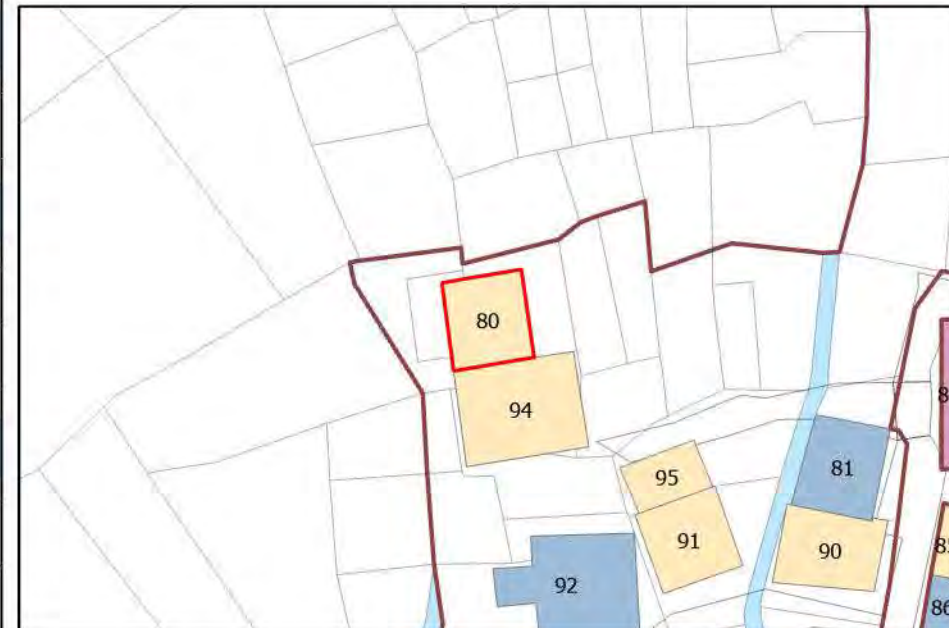


Estratto Catastale: Scala 1:500

Estremi Catastali:	
Foglio:	8
Mappale:	452
Caratteristiche Topologiche	
Tipologia:	Parte di schiera
Numero di piani:	3
Stato di conservazione	
Stato complessivo:	buono
Degrado:	no
Destinazione d'uso	
Destinazione prevalente:	residenziale
Valenze e Contrasti	
Valenze:	nessuna
Contrasti:	nessuno
Modalità di intervento (Piano delle Regole)	
Categoria di intervento:	C4 - Ristrutturazione Edilizia senza demolizione
Prescrizioni:	-



Foto 2023 n° 80



Estratto Catastale: Scala 1:500

SCHEDA N° 81 - Frasnedo

Studioquattro

Estremi Catastali:

Foglio: 8 Mappale: 470

Caratteristiche Topologiche

Tipologia: Parte di schiera

Numero di piani: 2

Stato di conservazione

Stato complessivo: discreto

Degrado: no

Destinazione d'uso

Destinazione prevalente: rurale

Valenze e Contrasti

Valenze: tipologico ambientale

Contrasti: nessuno

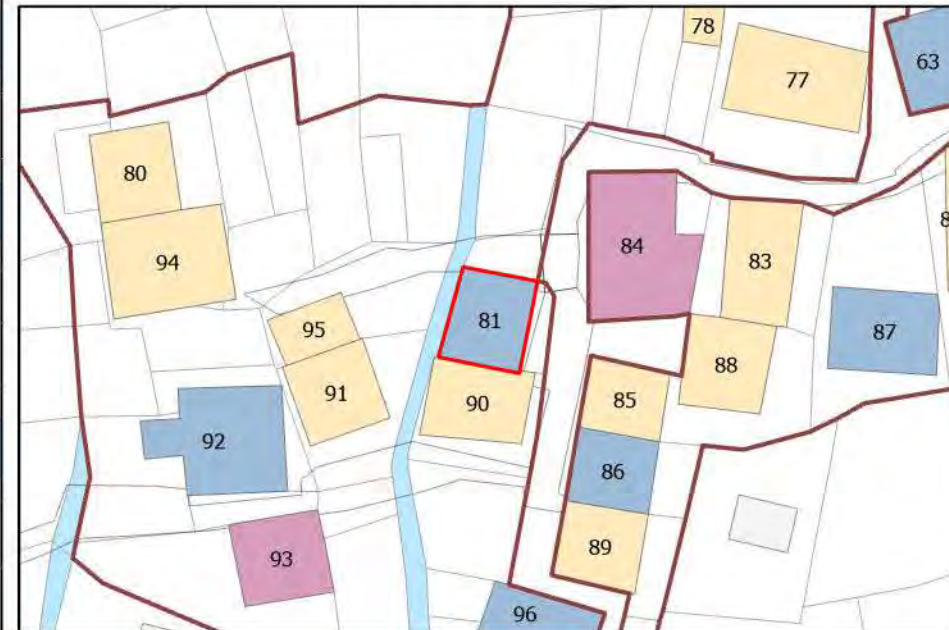
Modalità di intervento (Piano delle Regole)

Categoria di intervento: C3 - Ristrutturazione Conservativa

Prescrizioni: -



Foto 2023 n° 81



Estratto Catastale: Scala 1:500

SCHEDA N° 82 - Frasnedo

Estremi Catastali:

Foglio: 8 Mappale: 429

Caratteristiche Topologiche

Tipologia: Edificio isolato

Numero di piani: 3

Stato di conservazione

Stato complessivo: buono

Degrado: no

Destinazione d'uso

Destinazione prevalente: residenziale

Valenze e Contrasti

Valenze: nessuna

Contrasti: nessuno

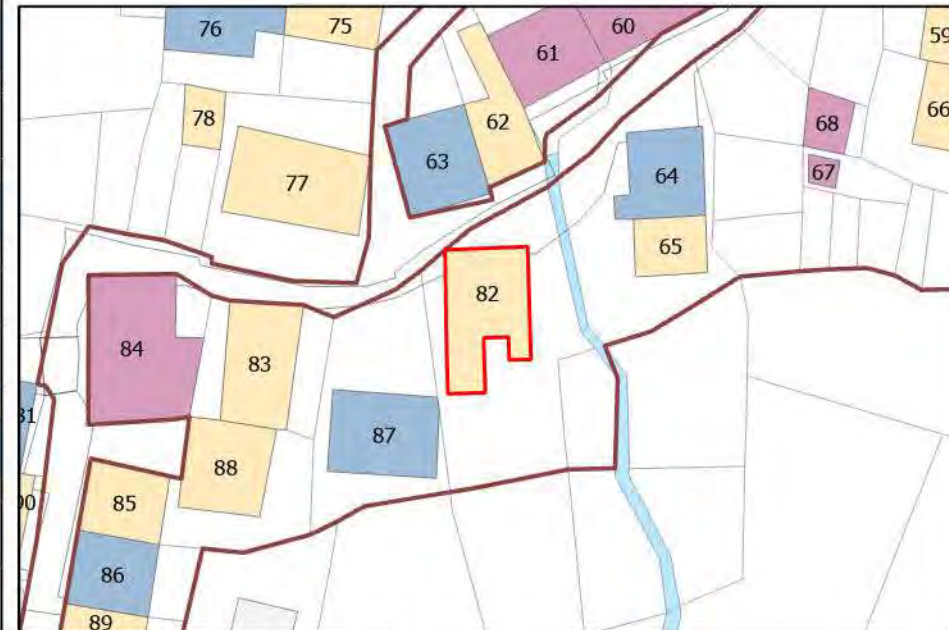
Modalità di intervento (Piano delle Regole)

Categoria di intervento: C4 - Ristrutturazione Edilizia senza demolizione

Prescrizioni: -



Foto 2023 n° 82

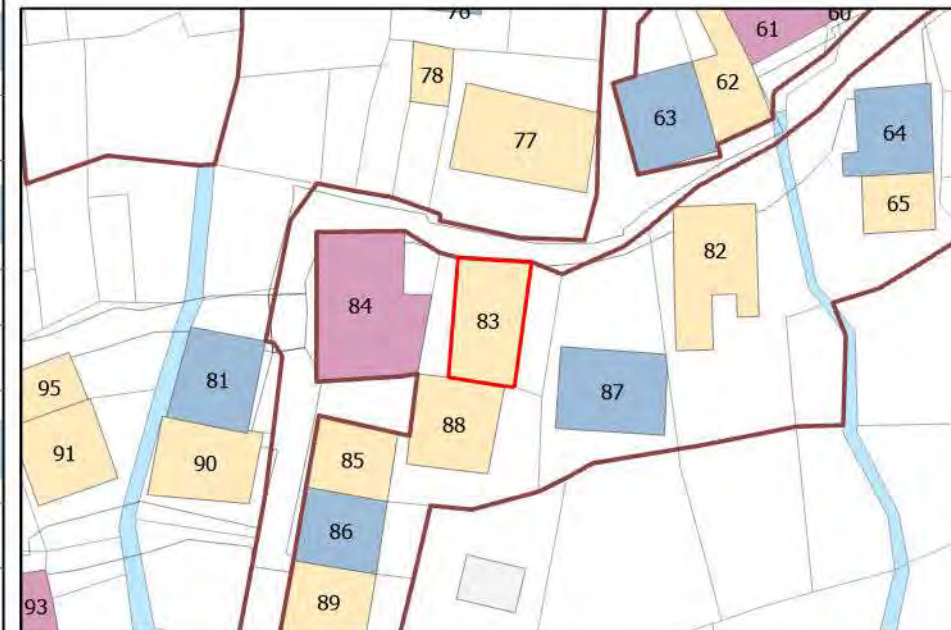


Estratto Catastale: Scala 1:500

Estremi Catastali:	
Foglio:	8
Mappale:	480
Caratteristiche Topologiche	
Tipologia:	Parte di schiera
Numero di piani:	3
Stato di conservazione	
Stato complessivo:	buono
Degrado:	no
Destinazione d'uso	
Destinazione prevalente:	residenziale
Valenze e Contrasti	
Valenze:	nessuna
Contrasti:	nessuno
Modalità di intervento (Piano delle Regole)	
Categoria di intervento:	C4 - Ristrutturazione Edilizia senza demolizione
Prescrizioni:	-



Foto 2023 n° 83



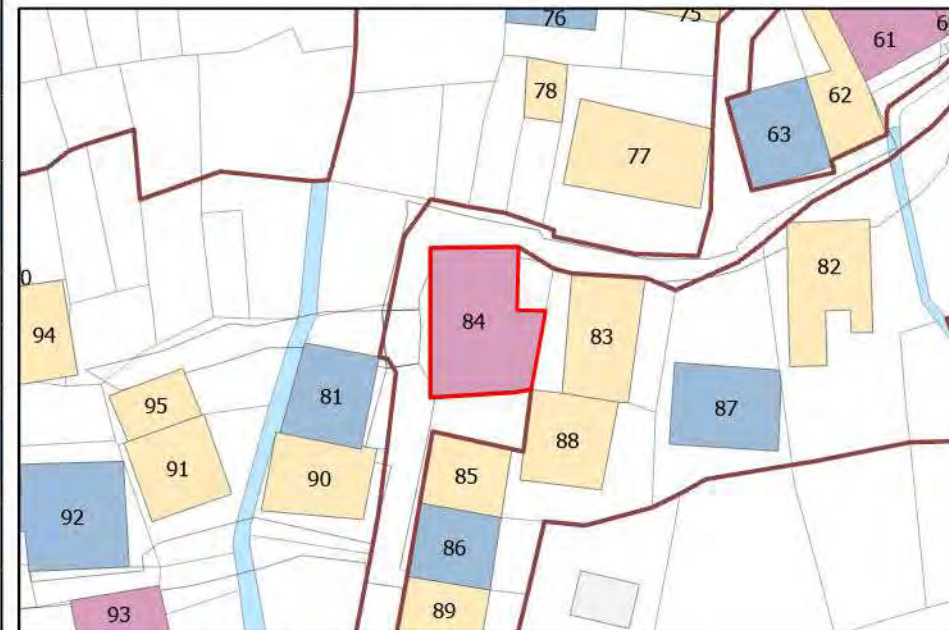
Estratto Catastale: Scala 1:500

SCHEDA N° 84 - Frasnedo

Estremi Catastali:	
Foglio:	8
Mappale:	475-477-478
Caratteristiche Topologiche	
Tipologia:	-
Numero di piani:	0
Stato di conservazione	
Stato complessivo:	-
Degrado:	si
Destinazione d'uso	
Destinazione prevalente:	-
Valenze e Contrasti	
Valenze:	-
Contrasti:	-
Modalità di intervento (Piano delle Regole)	
Categoria di intervento:	C5 - Ristrutturazione Urbanistica
Prescrizioni:	-



Foto 2023 n° 84



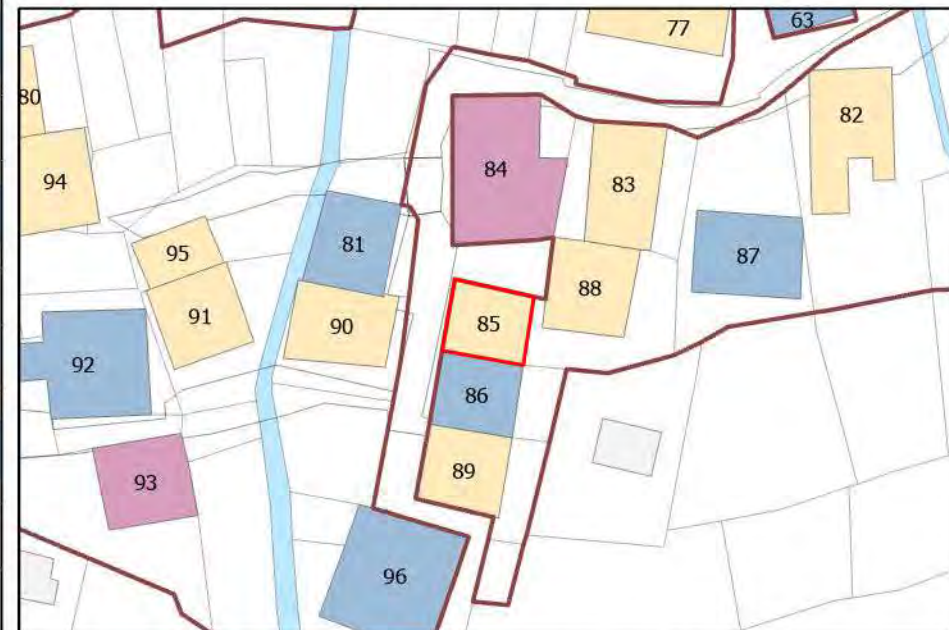
Estratto Catastale: Scala 1:500

SCHEDA N° 85 - Frasnedo

Estremi Catastali:			
Foglio:	8	Mappale:	353
Caratteristiche Topologiche			
Tipologia:	Parte di schiera		
Numero di piani:	3		
Stato di conservazione			
Stato complessivo:	buono		
Degrado:	no		
Destinazione d'uso			
Destinazione prevalente:	residenziale		
Valenze e Contrasti			
Valenze:	nessuna		
Contrasti:	nessuno		
Modalità di intervento (Piano delle Regole)			
Categoria di intervento:	C4 - Ristrutturazione Edilizia senza demolizione		
Prescrizioni:	-		



Foto 2023 n° 85



Estratto Catastale: Scala 1:500

Estremi Catastali:

Foglio: 8 Mappale: 356

Caratteristiche Topologiche

Tipologia: Parte di schiera

Numero di piani: 2

Stato di conservazione

Stato complessivo: cattivo

Degrado: no

Destinazione d'uso

Destinazione prevalente: residenziale rurale

Valenze e Contrasti

Valenze: tipologico ambientale

Contrasti: nessuno

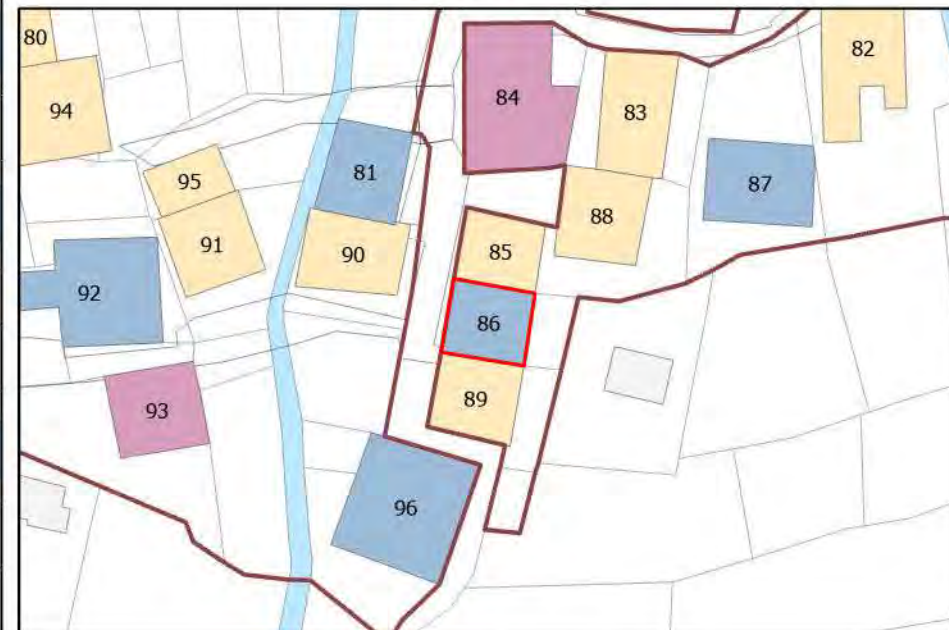
Modalità di intervento (Piano delle Regole)

Categoria di intervento: C3 - Ristrutturazione Conservativa

Prescrizioni: -



Foto 2023 n° 86

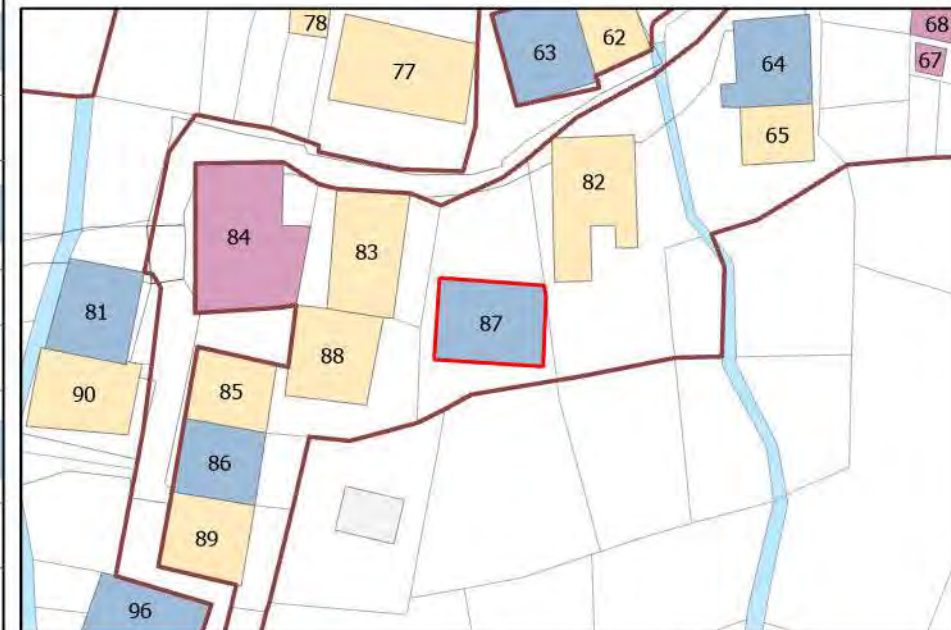


Estratto Catastale: Scala 1:500

Estremi Catastali:	
Foglio:	8
Mappale:	427
Caratteristiche Topologiche	
Tipologia:	Edificio isolato
Numero di piani:	3
Stato di conservazione	
Stato complessivo:	discreto
Degrado:	no
Destinazione d'uso	
Destinazione prevalente:	residenziale
Valenze e Contrasti	
Valenze:	tipologico ambientale
Contrasti:	nessuno
Modalità di intervento (Piano delle Regole)	
Categoria di intervento:	C3 - Ristrutturazione Conservativa
Prescrizioni:	-



Foto 2023 n° 87



Estratto Catastale: Scala 1:500

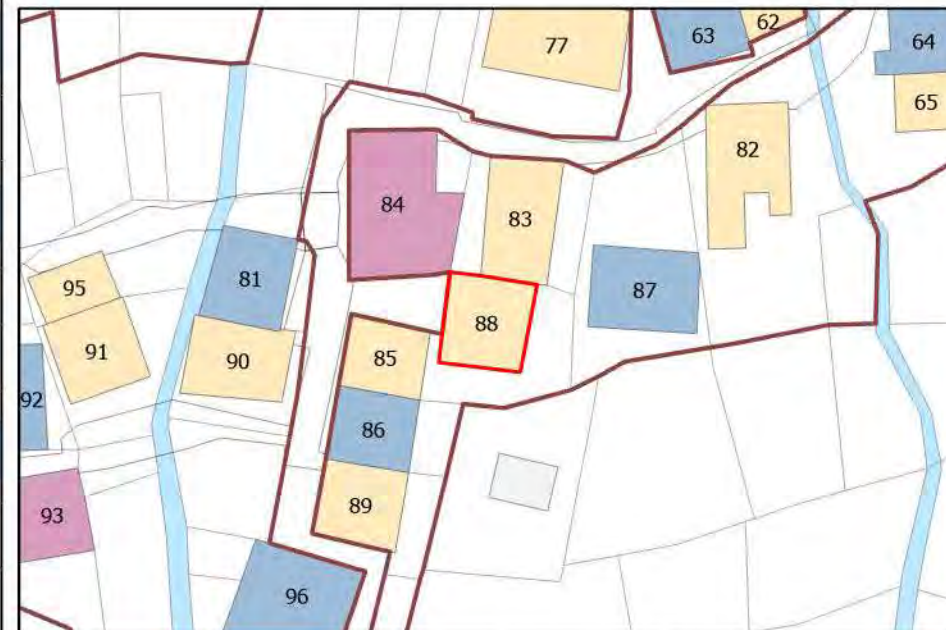
SCHEDA N° 88 - Frasnedo

Studioquattro

Estremi Catastali:			
Foglio:	8	Mappale:	481
Caratteristiche Topologiche			
Tipologia:	Parte di schiera		
Numero di piani:	3		
Stato di conservazione			
Stato complessivo:	buono		
Degrado:	no		
Destinazione d'uso			
Destinazione prevalente:	residenziale		
Valenze e Contrasti			
Valenze:	nessuna		
Contrasti:	nessuno		
Modalità di intervento (Piano delle Regole)			
Categoria di intervento:	C4 - Ristrutturazione Edilizia senza demolizione		
Prescrizioni:	-		



Foto 2023 n° 88

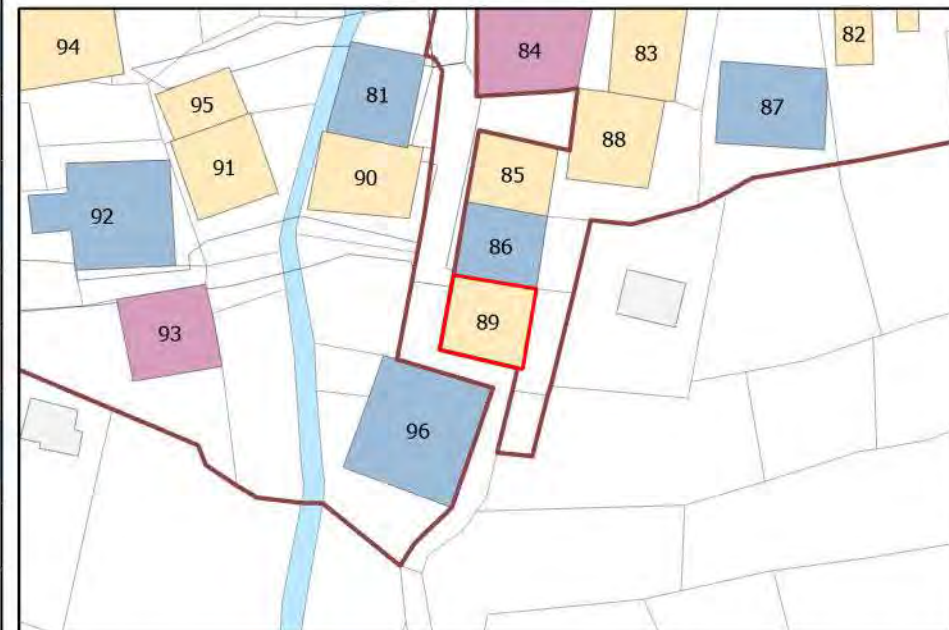


Estratto Catastale: Scala 1:500

Estremi Catastali:	
Foglio:	8
Mappale:	412
Caratteristiche Topologiche	
Tipologia:	Parte di schiera
Numero di piani:	3
Stato di conservazione	
Stato complessivo:	buono
Degrado:	no
Destinazione d'uso	
Destinazione prevalente:	residenziale
Valenze e Contrasti	
Valenze:	nessuna
Contrasti:	nessuno
Modalità di intervento (Piano delle Regole)	
Categoria di intervento:	C4 - Ristrutturazione Edilizia senza demolizione
Prescrizioni:	-



Foto 2023 n° 89



Estratto Catastale: Scala 1:500

SCHEDA N° 90 - Frasnedo

Estremi Catastali:

Foglio: 8 Mappale: 471

Caratteristiche Topologiche

Tipologia: Parte di schiera

Numero di piani: 2

Stato di conservazione

Stato complessivo: buono

Degrado: no

Destinazione d'uso

Destinazione prevalente: residenziale

Valenze e Contrasti

Valenze: nessuna

Contrasti: nessuno

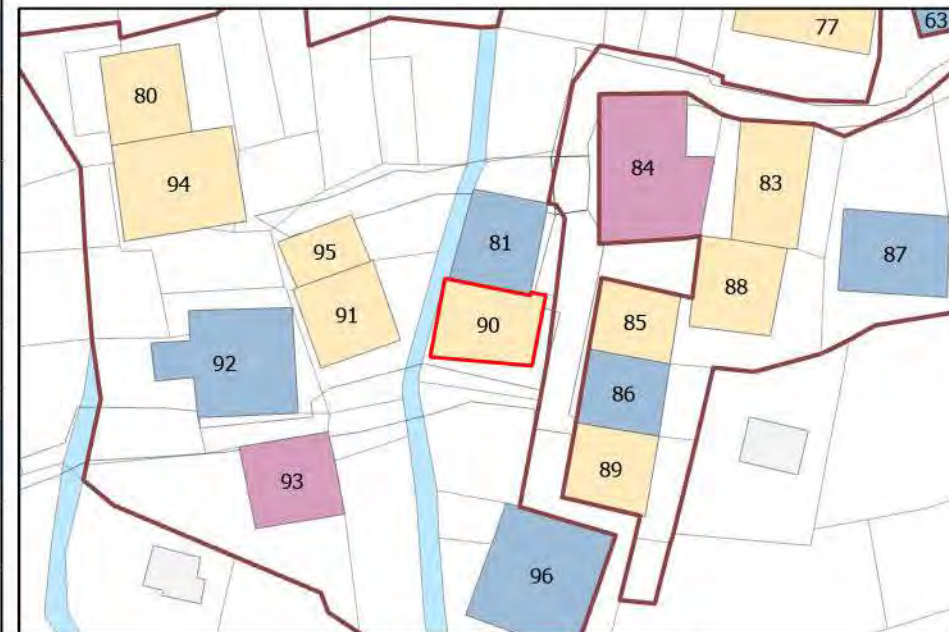
Modalità di intervento (Piano delle Regole)

Categoria di intervento: C4 - Ristrutturazione Edilizia senza demolizione

Prescrizioni: -



Foto 2023 n° 90



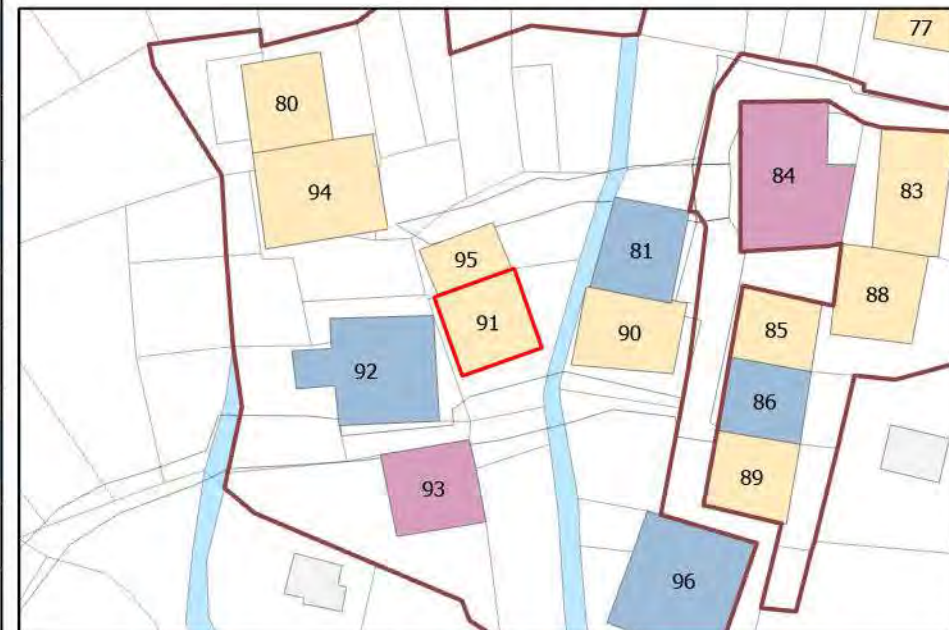
Estratto Catastale: Scala 1:500

SCHEDA N° 91 - Frasnedo

Estremi Catastali:			
Foglio:	8	Mappale:	462
Caratteristiche Topologiche			
Tipologia:	Parte di schiera		
Numero di piani:	3		
Stato di conservazione			
Stato complessivo:	buono		
Degrado:	no		
Destinazione d'uso			
Destinazione prevalente:	residenziale		
Valenze e Contrasti			
Valenze:	nessuna		
Contrasti:	nessuno		
Modalità di intervento (Piano delle Regole)			
Categoria di intervento:	C4 - Ristrutturazione Edilizia senza demolizione		
Prescrizioni:	-		



Foto 2023 n° 91

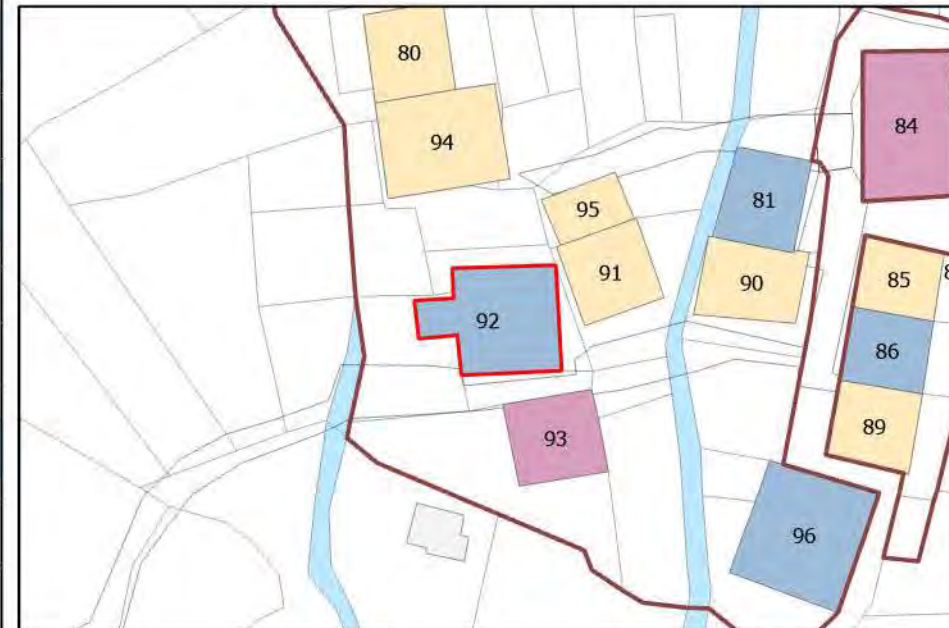


Estratto Catastale: Scala 1:500

Estremi Catastali:	
Foglio:	8
Mappale:	463
Caratteristiche Topologiche	
Tipologia:	Edificio isolato
Numero di piani:	3
Stato di conservazione	
Stato complessivo:	buono
Degrado:	no
Destinazione d'uso	
Destinazione prevalente:	residenziale
Valenze e Contrasti	
Valenze:	tipologico ambientale
Contrasti:	nessuno
Modalità di intervento (Piano delle Regole)	
Categoria di intervento:	C3 - Ristrutturazione Conservativa
Prescrizioni:	-



Foto 2023 n° 92



Estratto Catastale: Scala 1:500

Estremi Catastali:	
Foglio:	8
Mappale:	466
Caratteristiche Topologiche	
Tipologia:	-
Numero di piani:	0
Stato di conservazione	
Stato complessivo:	-
Degrado:	si
Destinazione d'uso	
Destinazione prevalente:	-
Valenze e Contrasti	
Valenze:	-
Contrasti:	-
Modalità di intervento (Piano delle Regole)	
Categoria di intervento:	C5 - Ristrutturazione Urbanistica
Prescrizioni:	-



Foto 2023 n° 93

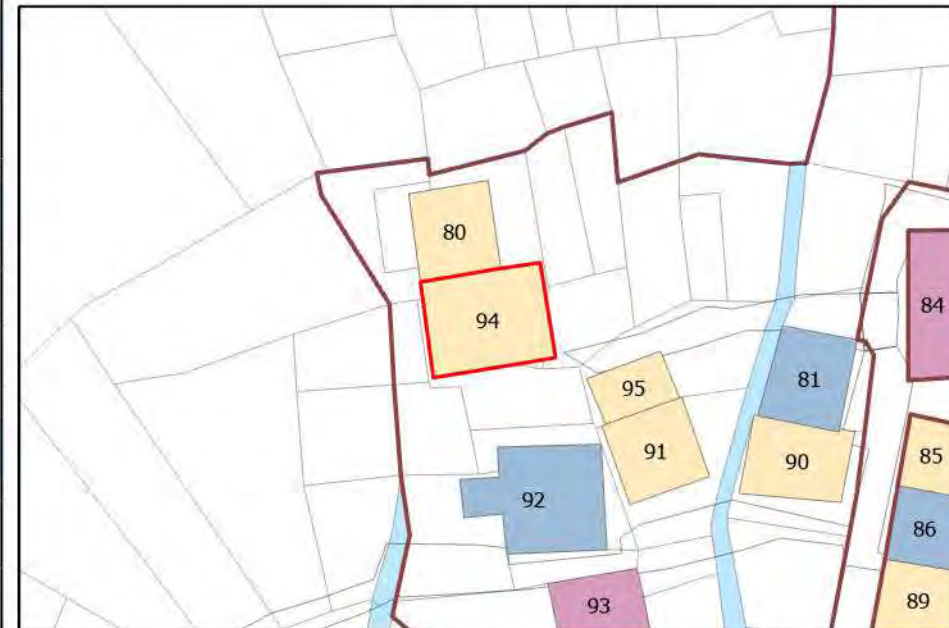


Estratto Catastale: Scala 1:500

Estremi Catastali:	
Foglio:	8
Mappale:	451-508
Caratteristiche Topologiche	
Tipologia:	Parte di schiera
Numero di piani:	3
Stato di conservazione	
Stato complessivo:	buono
Degrado:	no
Destinazione d'uso	
Destinazione prevalente:	residenziale
Valenze e Contrasti	
Valenze:	nessuna
Contrasti:	nessuno
Modalità di intervento (Piano delle Regole)	
Categoria di intervento:	C4 - Ristrutturazione Edilizia senza demolizione
Prescrizioni:	Struttura della copertura in c.a.



Foto 2023 n° 94



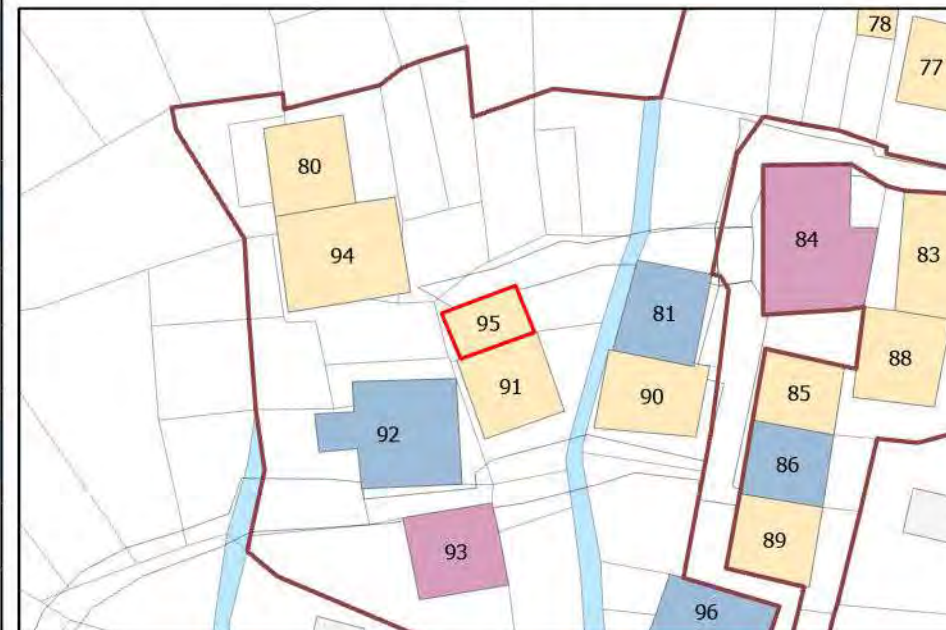
Estratto Catastale: Scala 1:500

SCHEDA N° 95 - Frasnedo

Estremi Catastali:			
Foglio:	8	Mappale:	460
Caratteristiche Topologiche			
Tipologia:	Parte di schiera		
Numero di piani:	3		
Stato di conservazione			
Stato complessivo:	buono		
Degrado:	no		
Destinazione d'uso			
Destinazione prevalente:	residenziale		
Valenze e Contrasti			
Valenze:	nessuna		
Contrasti:	nessuno		
Modalità di intervento (Piano delle Regole)			
Categoria di intervento:	C4 - Ristrutturazione Edilizia senza demolizione		
Prescrizioni:	-		



Foto 2023 n° 95

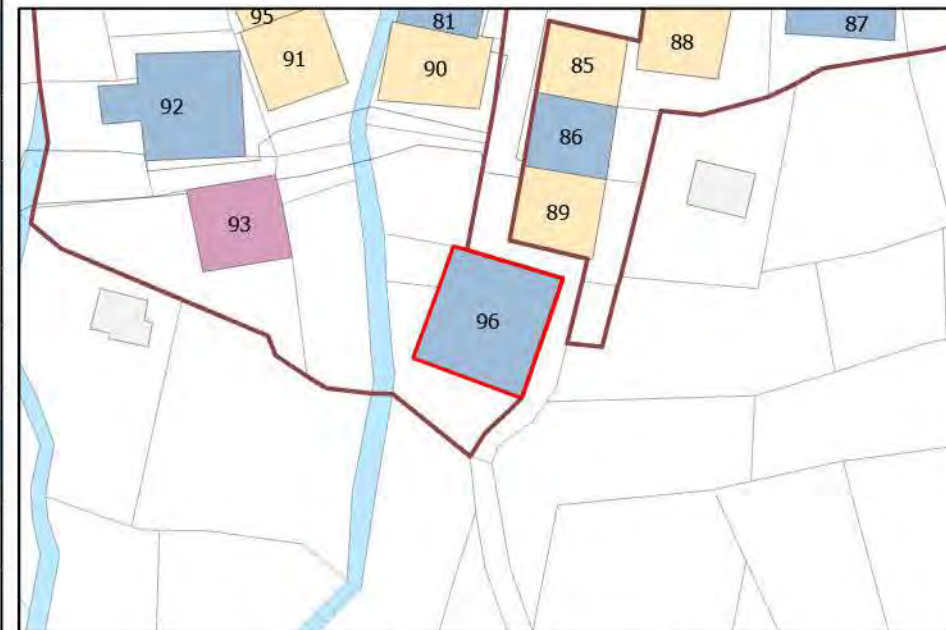


Estratto Catastale: Scala 1:500

Estremi Catastali:	
Foglio:	8
Mappale:	473-474
Caratteristiche Topologiche	
Tipologia:	Edificio isolato
Numero di piani:	3
Stato di conservazione	
Stato complessivo:	cattivo
Degrado:	no
Destinazione d'uso	
Destinazione prevalente:	residenziale rurale
Valenze e Contrasti	
Valenze:	tipologico ambientale
Contrasti:	nessuno
Modalità di intervento (Piano delle Regole)	
Categoria di intervento:	C3 - Ristrutturazione Conservativa
Prescrizioni:	-



Foto 2023 n° 96

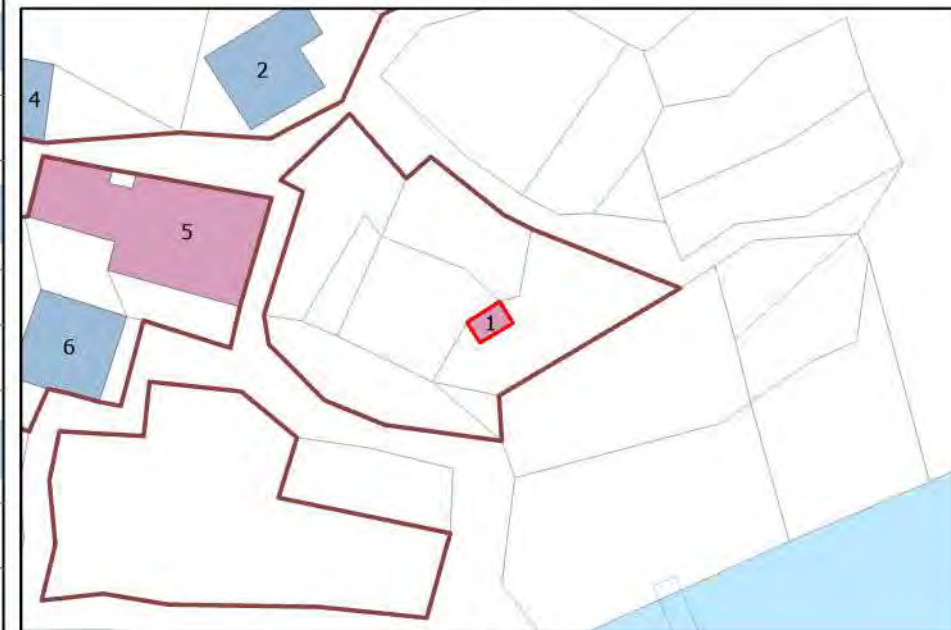


Estratto Catastale: Scala 1:500

Estremi Catastali:	
Foglio:	11
Mappale:	324
Caratteristiche Topologiche	
Tipologia:	-
Numero di piani:	0
Stato di conservazione	
Stato complessivo:	-
Degrado:	si
Destinazione d'uso	
Destinazione prevalente:	-
Valenze e Contrasti	
Valenze:	-
Contrasti:	-
Modalità di intervento (Piano delle Regole)	
Categoria di intervento:	C5 - Ristrutturazione Urbanistica
Prescrizioni:	-



Foto 2009 n° 1



Estratto Catastale: Scala 1:500

Estremi Catastali:	
Foglio:	11
Mappale:	232
Caratteristiche Topologiche	
Tipologia:	Edificio isolato
Numero di piani:	3
Stato di conservazione	
Stato complessivo:	buono
Degrado:	no
Destinazione d'uso	
Destinazione prevalente:	residenziale
Valenze e Contrasti	
Valenze:	nessuna
Contrasti:	nessuno
Modalità di intervento (Piano delle Regole)	
Categoria di intervento:	C3 - Ristrutturazione Conservativa
Prescrizioni:	-



Foto 2009 n° 2



Estratto Catastale: Scala 1:500

Estremi Catastali:	
Foglio:	11
Mappale:	231
Caratteristiche Topologiche	
Tipologia:	-
Numero di piani:	0
Stato di conservazione	
Stato complessivo:	-
Degrado:	si
Destinazione d'uso	
Destinazione prevalente:	-
Valenze e Contrasti	
Valenze:	-
Contrasti:	-
Modalità di intervento (Piano delle Regole)	
Categoria di intervento:	C5 - Ristrutturazione Urbanistica
Prescrizioni:	-



Foto 2009 n° 3



Estratto Catastale: Scala 1:500

Estremi Catastali:	
Foglio:	11
Mappale:	230
Caratteristiche Topologiche	
Tipologia:	Edificio isolato
Numero di piani:	2
Stato di conservazione	
Stato complessivo:	discreto
Degrado:	no
Destinazione d'uso	
Destinazione prevalente:	rurale
Valenze e Contrasti	
Valenze:	tipologico ambientale
Contrasti:	nessuno
Modalità di intervento (Piano delle Regole)	
Categoria di intervento:	C3 - Ristrutturazione Conservativa
Prescrizioni:	-



Foto 2009 n° 4



Estratto Catastale: Scala 1:500

Estremi Catastali:	
Foglio:	11
Mappale:	308-309-312
Caratteristiche Topologiche	
Tipologia:	-
Numero di piani:	0
Stato di conservazione	
Stato complessivo:	-
Degrado:	si
Destinazione d'uso	
Destinazione prevalente:	-
Valenze e Contrasti	
Valenze:	-
Contrasti:	-
Modalità di intervento (Piano delle Regole)	
Categoria di intervento:	C5 - Ristrutturazione Urbanistica
Prescrizioni:	-



Foto 2009 n° 5



Estratto Catastale: Scala 1:500

Estremi Catastali:

Foglio: 11 Mappale: 311

Caratteristiche Topologiche

Tipologia: Edificio isolato

Numero di piani: 3

Stato di conservazione

Stato complessivo: buono

Degrado: no

Destinazione d'uso

Destinazione prevalente: residenziale

Valenze e Contrasti

Valenze: tipologico ambientale

Contrasti: nessuno

Modalità di intervento (Piano delle Regole)

Categoria di intervento: C3 - Ristrutturazione Conservativa

Prescrizioni: -



Foto 2009 n° 6



Estratto Catastale: Scala 1:500

Estremi Catastali:

Foglio: 12 Mappale: 14

Caratteristiche Topologiche

Tipologia: Edificio isolato

Numero di piani: 2

Stato di conservazione

Stato complessivo: buono

Degrado: no

Destinazione d'uso

Destinazione prevalente: residenziale

Valenze e Contrasti

Valenze: tipologico ambientale

Contrasti: nessuno

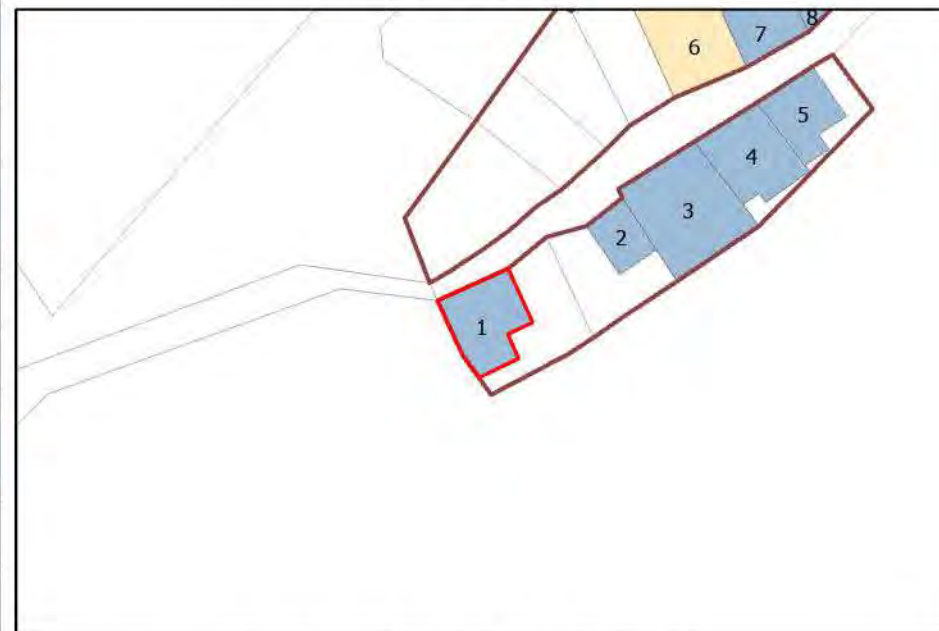
Modalità di intervento (Piano delle Regole)

Categoria di intervento: C3 - Ristrutturazione Conservativa

Prescrizioni: -



Foto 2009 n° 1



Estratto Catastale: Scala 1:500

Estremi Catastali:

Foglio: 12 Mappale: 15

Caratteristiche Topologiche

Tipologia: Parte di schiera

Numero di piani: 3

Stato di conservazione

Stato complessivo: buono

Degrado: no

Destinazione d'uso

Destinazione prevalente: residenziale

Valenze e Contrasti

Valenze: tipologico ambientale

Contrasti: nessuno

Modalità di intervento (Piano delle Regole)

Categoria di intervento: C3 - Ristrutturazione Conservativa

Prescrizioni: -



Foto 2009 n° 2



Estratto Catastale: Scala 1:500

Estremi Catastali:

Foglio: 12 Mappale: 16

Caratteristiche Topologiche

Tipologia: Parte di schiera

Numero di piani: 3

Stato di conservazione

Stato complessivo: buono

Degrado: no

Destinazione d'uso

Destinazione prevalente: residenziale

Valenze e Contrasti

Valenze: tipologico ambientale

Contrasti: nessuno

Modalità di intervento (Piano delle Regole)

Categoria di intervento: C3 - Ristrutturazione Conservativa

Prescrizioni: -



Foto 2009 n° 3



Estratto Catastale: Scala 1:500

Estremi Catastali:

Foglio: 12 Mappale: 17

Caratteristiche Topologiche

Tipologia: Parte di schiera

Numero di piani: 3

Stato di conservazione

Stato complessivo: buono

Degrado: no

Destinazione d'uso

Destinazione prevalente: residenziale

Valenze e Contrasti

Valenze: tipologico ambientale

Contrasti: nessuno

Modalità di intervento (Piano delle Regole)

Categoria di intervento: C3 - Ristrutturazione Conservativa

Prescrizioni: -



Foto 2009 n° 4



Estratto Catastale: Scala 1:500

Estremi Catastali:

Foglio: 12 Mappale: 18

Caratteristiche Topologiche

Tipologia: Parte di schiera

Numero di piani: 3

Stato di conservazione

Stato complessivo: buono

Degrado: no

Destinazione d'uso

Destinazione prevalente: residenziale

Valenze e Contrasti

Valenze: tipologico ambientale

Contrasti: nessuno

Modalità di intervento (Piano delle Regole)

Categoria di intervento: C3 - Ristrutturazione Conservativa

Prescrizioni: -



Foto 2009 n° 5



Estratto Catastale: Scala 1:500

Estremi Catastali:	
Foglio:	12
Mappale:	10
Caratteristiche Topologiche	
Tipologia:	Parte di schiera
Numero di piani:	2
Stato di conservazione	
Stato complessivo:	buono
Degrado:	no
Destinazione d'uso	
Destinazione prevalente:	residenziale
Valenze e Contrasti	
Valenze:	nessuna
Contrasti:	nessuno
Modalità di intervento (Piano delle Regole)	
Categoria di intervento:	C4 - Ristrutturazione Edilizia senza demolizione
Prescrizioni:	-



Foto 2009 n° 6



Estratto Catastale: Scala 1:500

Estremi Catastali:

Foglio: 12 Mappale: 11

Caratteristiche Topologiche

Tipologia: Parte di schiera

Numero di piani: 3

Stato di conservazione

Stato complessivo: discreto

Degrado: no

Destinazione d'uso

Destinazione prevalente: residenziale

Valenze e Contrasti

Valenze: tipologico ambientale

Contrasti: nessuno

Modalità di intervento (Piano delle Regole)

Categoria di intervento: C3 - Ristrutturazione Conservativa

Prescrizioni: -



Foto 2009 n° 7



Estratto Catastale: Scala 1:500

Estremi Catastali:

Foglio: 12 Mappale: 12

Caratteristiche Topologiche

Tipologia: Parte di schiera

Numero di piani: 2

Stato di conservazione

Stato complessivo: cattivo

Degrado: no

Destinazione d'uso

Destinazione prevalente: rurale

Valenze e Contrasti

Valenze: tipologico ambientale

Contrasti: nessuno

Modalità di intervento (Piano delle Regole)

Categoria di intervento: C3 - Ristrutturazione Conservativa

Prescrizioni: -



Foto 2009 n° 8



Estratto Catastale: Scala 1:500